

ΔΗΜΟΣ ΗΡΑΚΛΕΙΟΥ ΑΤΤΙΚΗΣ

**Εκπόνηση Επιχειρησιακού Σχεδίου για την
εξασφάλιση Κοινόχρηστων και Κοινωφελών
χώρων - Ε.Σ.Ε.Κ.Κ. Δήμου Ηρακλείου Αττικής**

ΙΟΥΛΙΟΣ 2023



**Χρηματοδοτικό Πρόγραμμα: «Δράσεις Περιβαλλοντικού Ισοζυγίου» 2021
Α.Π.2 «Αστική Αναζωογόνηση & Λοιπές Δράσεις Περιβαλλοντικού Ισοζυγίου»**

Η δράση χρηματοδοτείται από το Πράσινο Ταμείο.



ΠΡΑΣΙΝΟ ΤΑΜΕΙΟ

Πίνακας Περιεχομένων

1. Εισαγωγικό σημείωμα για την δράση του Πράσινου Ταμείου και το αντικείμενο και σκοπό της μελέτης	4
2. Εισαγωγή - Γενικά Στοιχεία	5
2.1. Μεθοδολογία υλοποίησης διαδικασίας καταγραφής και επεξεργασίας Κτηματολογικών και Πολεοδομικών δεδομένων	5
2.1.1. Γενικά Στοιχεία - Αντικείμενο των τεχνικών οδηγιών σύνταξης του Ε.Σ.Ε.Κ.Κ.	5
2.1.2. Παραδοτέα Στοιχεία	9
3. Ιστορικό με την πορεία υλοποίησης και εφαρμογής του Ρυμ. Σχεδίου Ηρακλείου Αττικής	12
3.1. Διοικητική Ένταξη.....	12
3.2. Δημογραφικά Χαρακτηριστικά.....	12
3.3. Πολεοδομικό Καθεστώς.....	12
3.3.1 Ιστορικό Ρυμοτομικών Σχεδίων Δ. Ηρακλείου Αττικής	37
4. Μεθοδολογία Υλοποίησης - Περιγραφή Διαδικασίας Καταγραφής & Επεξεργασίας - Βήματα Υλοποίησης	45
4.1 Καταγραφή Υπάρχουσας Κατάστασης – Τεκμηρίωση Ιεράρχησης - Αναγκαιότητα	47
5. Χρονοδιάγραμμα Υλοποίησης Ενεργειών	68
6. Προτάσεις - Συμπεράσματα	69
6.1. Προτάσεις	69
6.2. Συμπεράσματα	71

ΠΙΝΑΚΑΣ ΠΑΡΑΡΤΗΜΑΤΩΝ / ΔΙΑΓΡΑΜΜΑΤΩΝ

A.	B.1.1 ΔΙΑΓΡΑΜΜΑ ΤΩΝ ΘΕΣΕΩΝ ΤΩΝ ΚΟΙΝΟΧΡΗΣΤΩΝ ΚΑΙ ΚΟΙΝΩΦΕΛΩΝ ΧΩΡΩΝ ΔΗΜΟΥ ΗΡΑΚΛΕΙΟΥ (κλίμακας 1:12.000)	74
B.	B.1.1 ΠΙΝΑΚΑΣ ΒΑΣΗΣ ΔΕΔΟΜΕΝΩΝ ΤΟΥ ΣΥΝΟΛΟΥ ΤΩΝ ΚΟΙΝΟΧΡΗΣΤΩΝ ΚΑΙ ΚΟΙΝΩΦΕΛΩΝ ΧΩΡΩΝ ΔΗΜΟΥ ΗΡΑΚΛΕΙΟΥ	75
Γ.	B.1.2 ΔΙΑΓΡΑΜΜΑ ΤΩΝ ΘΕΣΕΩΝ ΤΩΝ ΚΟΙΝΟΧΡΗΣΤΩΝ ΚΑΙ ΚΟΙΝΩΦΕΛΩΝ ΧΩΡΩΝ ΠΟΥ ΔΕΝ ΕΧΟΥΝ ΑΠΑΛΛΟΤΡΙΩΘΕΙ - ΔΗΜΟΥ ΗΡΑΚΛΕΙΟΥ (κλίμακας 1:12.000)	78
Δ.	B.1.2 ΠΙΝΑΚΑΣ ΒΑΣΗΣ ΔΕΔΟΜΕΝΩΝ ΤΩΝ ΚΟΙΝΟΧΡΗΣΤΩΝ ΚΑΙ ΚΟΙΝΩΦΕΛΩΝ ΧΩΡΩΝ ΠΟΥ ΔΕΝ ΕΧΟΥΝ ΑΠΑΛΛΟΤΡΙΩΘΕΙ - ΔΗΜΟΥ ΗΡΑΚΛΕΙΟΥ	79

ΨΗΦΙΑΚΗ ΒΑΣΗ ΔΕΔΟΜΕΝΩΝ

USB Stick

1. Εισαγωγικό σημείωμα για την δράση του Πράσινου Ταμείου και το αντικείμενο και σκοπό της μελέτης

Το Πράσινο Ταμείο είναι Νομικό Πρόσωπο Δημοσίου Δικαίου του ΥΠΕΝ που συστάθηκε με το Ν.3889/10 (ΦΕΚ 182Α'/10) «Χρηματοδότηση Περιβαλλοντικών Παρεμβάσεων, Πράσινο Ταμείο, Κύρωση Δασικών Χαρτών και άλλες διατάξεις». Αποτελεί συνέχεια του Ειδικού Ταμείου Εφαρμογής Ρυθμιστικών και Πολεοδομικών Σχεδίων (ΕΤΕΡΠΣ). Το Πράσινο Ταμείο διαχειρίζεται τους πόρους του «Ταμείου Περιβαλλοντικού Ισοζυγίου», του «Γαλάζιου Ταμείου» και του «Ειδικού Φορέα Δασών».

Σκοπός του Πράσινου Ταμείου είναι η ενίσχυση της ανάπτυξης μέσω της προστασίας του περιβάλλοντος με την διαχειριστική, οικονομική, τεχνική και χρηματοπιστωτική υποστήριξη προγραμμάτων, μέτρων, παρεμβάσεων και ενεργειών που αποβλέπουν στην ανάδειξη και αποκατάσταση του περιβάλλοντος, η στήριξη της περιβαλλοντικής πολιτικής της χώρας και η εξυπηρέτηση του δημόσιου και κοινωνικού συμφέροντος μέσω της διοίκησης, διαχείρισης και αξιοποίησης των πόρων που προβλέπονται στα άρθρα 3 και 7 του Ν.3889/10.

Το Πράσινο Ταμείο, για την επίτευξη του σκοπού του σχεδιάζει και υλοποιεί Χρηματοδοτικά Προγράμματα για την προώθηση έργων, δράσεων και λοιπών παρεμβάσεων προς όφελος του φυσικού και οικιστικού περιβάλλοντος, στο πλαίσιο των προτεραιοτήτων της σχετικής εθνικής στρατηγικής για το περιβάλλον. Τα Χρηματοδοτικά Προγράμματα, στο πλαίσιο διασφάλισης της διαφάνειας των χρηματοδοτήσεων και της εξυπηρέτησης των στόχων των αντίστοιχων περιβαλλοντικών και λοιπών χωρικών πολιτικών, διαρθρώνονται σε Άξονες Προτεραιότητας, Μέτρα και Δράσεις, καθορίζουν τους δικαιούχους φορείς, το ύψος της χρηματοδότησης και τα κριτήρια αξιολόγησης των υποβαλλόμενων προτάσεων.

Το Χρηματοδοτικό Πρόγραμμα «ΔΡΑΣΕΙΣ ΠΕΡΙΒΑΛΛΟΝΤΙΚΟΥ ΙΣΟΖΥΓΙΟΥ» ενισχύει έργα, δράσεις και άλλες παρεμβάσεις που στοχεύουν στην περιβαλλοντική αναβάθμιση των πόλεων και στην πολεοδομική αποκατάσταση και εξισορρόπηση της επιβάρυνσης που προκαλείται από τη διατήρηση αυθαίρετων κατασκευών, επιτυγχάνοντας ταυτόχρονα οικονομικούς και κοινωνικούς στόχους. Χρηματοδοτεί δράσεις περιβαλλοντικού ισοζυγίου οι οποίες επιλέγονται από τις προβλεπόμενες στο άρθ. 77 του Ν.4495/17.

Προκειμένου να προωθηθεί ο χωρικός σχεδιασμός, να ολοκληρωθεί η εφαρμογή του σχεδίου πόλης και η απόκτηση των χαρακτηρισμένων κοινόχρηστων και κοινωφελών χώρων, οι δήμοι καταρτίζουν Επιχειρησιακό Σχέδιο εντός των διοικητικών ορίων τους, στο οποίο καταγράφονται, ανά δήμο ή δημοτική ενότητα ή δημοτική κοινότητα, οι χαρακτηρισμένοι από το εγκεκριμένο ρυμοτομικό σχέδιο, κοινόχρηστοι και κοινωφελείς χώροι. Οι χώροι για τους οποίους δεν έχει συντελεστεί ακόμα η απαλλοτρίωση ιεραρχούνται βάσει κριτηρίων ως προς την αναγκαιότητα απόκτησής τους για τον ευρύτερο πολεοδομικό σχεδιασμό του Δήμου λαμβάνοντας υπόψη και το χρόνο που έχει παρέλθει από την επιβολή της ρυμοτομικής απαλλοτρίωσης.

Χωρικό πεδίο εφαρμογής της εν λόγω δράσης είναι τα διοικητικά όρια του δυνητικού δικαιούχου. Το πρόγραμμα χρηματοδοτεί δράσεις που εφαρμόζονται στην περιοχή παρέμβασης του δυνητικού δικαιούχου οι οποίες εφαρμόζονται και συντάσσονται σύμφωνα με τις τεχνικές προδιαγραφές των με αρ. πρωτ. οικ. ΥΠΕΝ/ΔΕΣΕΔΠ/57771/774/14-6-2021, οικ. ΥΠΕΝ/ΔΕΣΕΔΠ/54863/708/30-05-2022 και οικ. ΥΠΕΝ/ΔΕΣΕΔΠ/130896/1564/09-12-2022 Εγκυκλίων Τεχνικών Οδηγιών.

2. Εισαγωγή – Γενικά Στοιχεία

2.1. Μεθοδολογία υλοποίησης διαδικασίας καταγραφής και επεξεργασίας κτηματολογικών και πολεοδομικών δεδομένων.

Η τεχνική έκθεση συντάσσεται σε εφαρμογή των τεχνικών οδηγιών οι οποίες δόθηκαν από το ΥΠΕΝ με τις υπ' αριθμ. πρωτ. οικ. ΥΠΕΝ/ΔΕΣΕΔΠ/57771/774/14-06-2021 και ΥΠΕΝ/ΔΕΣΕΔΠ/54863/708/30-05-2022 εγκυκλίους σε εφαρμογή του άρθρου 92 του Ν. 4759/20, για τη Σύνταξη Επιχειρησιακού Σχεδίου Εξασφάλισης των εγκεκριμένων Κοινοχρήστων και Κοινοφελών Χώρων. Επίσης ακολουθεί τις Τεχνικές Οδηγίες της διευκρινιστικής εγκυκλίου (α.π. οικ. ΥΠΕΝ/ΔΕΣΕΔΠ/130896/1564/09-12-2022) ως προς τα παραδοτέα γεωχωρικά δεδομένα.

Συνοδεύει και αποτελεί αναπόσπαστο κομμάτι της μελέτης που αφορά την δράση: «Σύνταξη Επιχειρησιακού σχεδίου για την εξασφάλιση των Κοινοχρήστων και Κοινοφελών χώρων Ε.Σ.Ε.Κ.Κ.» στο πλαίσιο του χρηματοδοτικού προγράμματος «Δράσεις Περιβαλλοντικού Ισοζυγίου» 2021, Α.Π.2 «Αστική Αναζωογόνηση & Λοιπές Δράσεις Περιβαλλοντικού Ισοζυγίου». Η δράση αυτή χρηματοδοτείται από το Χρηματοδοτικό Πρόγραμμα: «ΔΡΑΣΕΙΣ ΠΕΡΙΒΑΛΛΟΝΤΙΚΟΥ ΙΣΟΖΥΓΙΟΥ» 2021, Α.Π. 2: «Αστική Αναζωογόνηση & Λοιπές δράσεις Περιβαλλοντικού Ισοζυγίου» του Πράσινου Ταμείου.

Μετά την πρόσκληση του Πράσινου Ταμείου, ανατέθηκε από τον Δήμο Ηρακλείου Αττικής η παροχή Συμβούλου για την εν λόγω δράση, σύμφωνα με την με αριθμ. πρωτ. Οικ.5643/20-03-2023 σύμβαση (23SYMV012322668 2023-03-20).

2.1.1. Γενικά Στοιχεία - Αντικείμενο των τεχνικών οδηγιών σύνταξης του Ε.Σ.Ε.Κ.Κ.

Αντικείμενο των τεχνικών οδηγιών ήταν η παροχή κατευθύνσεων για τη διαμόρφωση των τελικών παραδοτέων στοιχείων σύμφωνα με την νομοθεσία.

Ο στόχος του Επιχειρησιακού Σχεδίου για την εξασφάλιση των Κοινοχρήστων και Κοινοφελών Χώρων, είναι η συμβολή του στην ολοκλήρωση της εφαρμογής του σχεδίου πόλης, μέσω της απόκτησης των εγκεκριμένων κοινοχρήστων και κοινοφελών χώρων. Προσανατολίζεται κυρίως, στην καταγραφή της νομικά και ιδιοκτησιακά, υπάρχουσας κατάστασης για τους χώρους αυτούς που δεν έχει ακόμη συντελεστεί απαλλοτρίωση. Ειδικότερα στοχεύει στη συλλογή, καταγραφή, οργάνωση και αξιολόγηση των σχετικών στοιχείων των Δήμων με σκοπό να ιεραρχηθούν όλοι οι εγκεκριμένοι κοινόχρηστοι και κοινοφελείς χώροι που κινδυνεύουν να απωλέσουν τον κοινόχρηστο ή κοινοφελή χαρακτήρα τους, εντός μιας πολεοδομικής ενότητας του εγκεκριμένου ρυμοτομικού σχεδίου, λόγω άρσης ρυμοτομικής απαλλοτρίωσης. Στο πλαίσιο αυτό καταγράφονται όλοι οι εγκεκριμένοι χώροι (πολύγωνα) που έχουν κοινόχρηστες ή/και κοινοφελείς χρήσεις γης και που δύναται να επηρεάσουν τα πολεοδομικά μεγέθη μιας περιοχής λόγω άρσης ή μη της ρυμοτομικής τους απαλλοτρίωσης.

Αφορά σε γενική υπηρεσία συμβουλευτικού χαρακτήρα κατά το άρθρο 2 παρ. 1, περ. 9β του Ν.4412/16, καθώς έχει ως αντικείμενο τον σχεδιασμό, προγραμματισμό και οργάνωση του κοινοχρήστου και κοινοφελούς χώρου ενός ΟΤΑ με στόχο την αστική αναζωογόνηση και λειτουργική επάρκεια του χώρου.

Κατά την σύνταξη του Ε.Σ.Ε.Κ.Κ. πραγματοποιείται η συλλογή και η αξιολόγηση των στοιχείων του Δήμου και η εξαγωγή συμπερασμάτων με στόχο την καταγραφή των εγκεκριμένων Κοινοχρήστων και Κοινοφελών Χώρων.

Σε εφαρμογή των ανωτέρω, πραγματοποιείται η καταγραφή της υφισταμένης κατάστασης και η κατάταξη των χώρων αυτών σε μία από τις τέσσερις κατηγορίες, όπως ορίζει η παρ. 2 του άρθρου 92 του Ν.4759/20 και στη συνέχεια γίνεται η ιεράρχηση με βάση την αναγκαιότητά τους για τον ευρύτερο πολεοδομικό σχεδιασμό του Δήμου και της δημοτικής κοινότητας, όπως ορίζει η παρ. 5 του άρθρου 92 του Ν.4759/20. Ειδικότερα, καταγράφονται όλοι οι κοινόχρηστοι και κοινωφελείς χώροι που προβλέπονται στο ισχύον ρυμοτομικό σχέδιο του Δήμου, είτε έχουν ήδη αποκτηθεί, είτε η απαλλοτρίωσή τους δεν έχει ακόμη συντελεστεί για οποιονδήποτε λόγο. Επίσης, υπάρχει η δυνατότητα να γίνει και καταγραφή χώρων για τους οποίους αρμόδιος για την απαλλοτρίωση δεν είναι ο Δήμος, αλλά δύναται να γίνει φορέας απαλλοτρίωσης δυνάμει της παρ. 4 του άρθρου 88 του Ν.4759/20.

Για τη σύνταξη της σχετικής τεχνικής έκθεσης ακολουθούνται οι «Τεχνικές Οδηγίες για τη Σύνταξη Επιχειρησιακού Σχεδίου για την Εξασφάλιση των Κοινόχρηστων και Κοινωφελών Χώρων», όπως αυτές περιγράφονται στην υπ' αριθ. ΥΠΕΝ/ΔΕΣΕΔΠ/54863/708/30.5.2022 εγκύκλιο του Υ.Π.Ε.Ν με την οποία παρέχονται οι κατευθύνσεις για τη διαμόρφωση των παραδοτέων που συντάσσονται σε εφαρμογή του άρθρου 92 του ν. 4759/2020.

Από τις παραπάνω κατευθύνσεις σε ό,τι αφορά την καταγραφή των κοινοχρήστων και κοινωφελών χώρων προβλέπεται ότι:

« Κατά την υλοποίηση των Υπηρεσιών για τη σύνταξη Ε.Σ.Ε.Κ.Κ. πραγματοποιείται η συλλογή και η αξιολόγηση των στοιχείων του Δήμου και εν τέλει η εξαγωγή συμπερασμάτων με κύριο στόχο την καταγραφή των Κοινόχρηστων και Κοινωφελών Χώρων. Στο πλαίσιο αυτό, για την εξασφάλιση των Κοινόχρηστων και Κοινωφελών χώρων, πραγματοποιείται:

1. Καταγραφή της υπάρχουσας κατάστασης και κατάταξη των χώρων αυτών σε μία (1) από τις τέσσερις (4) κατηγορίες, όπως ορίζει η παρ. 2 του άρθρου 92 του ν. 4759/2020 και στη συνέχεια,
2. Ιεράρχηση με βάση την αναγκαιότητά τους για τον ευρύτερο πολεοδομικό σχεδιασμό του οικείου δήμου, δημοτικής ενότητας ή δημοτικής κοινότητας, όπως ορίζει η παρ. 5 του άρθρου 92 του ν. 4759/2020.

Ειδικότερα, καταγράφονται όλοι οι κοινόχρηστοι και κοινωφελείς χώροι που προβλέπονται στο εγκεκριμένο ρυμοτομικό σχέδιο ενός Δήμου, είτε έχουν ήδη αποκτηθεί είτε η απαλλοτρίωσή τους δεν έχει συντελεστεί για οποιονδήποτε λόγο. Επίσης, καταγράφονται χώροι για τους οποίους αρμόδιος για την απαλλοτρίωση δεν είναι ο Δήμος, αλλά δύναται να γίνει φορέας απαλλοτρίωσης βάσει της παρ. 4 του άρθρου 88 του ν. 4759/2020. Εξαιρούνται από την καταγραφή χώροι που βρίσκονται σε ρυμοτομικά σχέδια ΒΙΠΕ, ΒΕΠΕ ή Επιχειρηματικά Πάρκα, καθώς και χώροι που βρίσκονται σε οικοδομικούς συνεταιρισμούς.

Διευκρινίζεται επιπλέον ότι :

(α) Όλοι οι κοινόχρηστοι και κοινωφελείς χώροι που προβλέπονται στο εγκεκριμένο ρυμοτομικό σχέδιο ενός Δήμου καταγράφονται στο Ε.Σ.Ε.Κ.Κ., είτε έχουν αποκτηθεί από τον Δήμο είτε η απαλλοτρίωσή τους δεν έχει συντελεστεί για οποιονδήποτε λόγο. Στους χώρους που καταγράφονται δεν περιλαμβάνονται δρόμοι, εκτός αν αυτοί βρίσκονται πέριξ/περιβάλλουν και έχουν συνέχεια προς άλλους κοινόχρηστους ή κοινωφελείς χώρους, οι οποίοι καταγράφονται. Επίσης καταγράφονται αυτοτελείς οδοί όταν το πλάτος τους είναι μεγαλύτερο των 30,00μ.

(β) Χώροι για τους οποίους αρμόδιος για την απαλλοτρίωση δεν είναι ο Δήμος αλλά άλλος φορέας, καταγράφονται στο Ε.Σ.Ε.Κ.Κ., κατηγοριοποιούνται και ιεραρχούνται. Στις περιπτώσεις αυτές, ο Δήμος βάσει της παρ. 4 του άρθρου 88 του Ν.4759/2020 δύναται να γίνει φορέας απαλλοτρίωσης.

(γ) Σε περιοχές οικισμών προ του 1923 καθώς και σε μικρούς οικισμούς μέχρι 2000 κατοίκων καταγράφονται στο Ε.Σ.Ε.Κ.Κ. μόνον οι χώροι για τους οποίους έχει γίνει καθορισμός τους ως κοινόχρηστων ή κοινωφελών με εγκεκριμένο ρυμοτομικό σχέδιο.

(δ) Δεν καταγράφονται στο Ε.Σ.Ε.Κ.Κ. :

- Χώροι που βρίσκονται σε ρυμοτομικά σχέδια ΒΙΠΕ του Ν.4458/1965, ΒΕΠΕ του Ν.2545/1997 ή Επιχειρηματικά Πάρκα του Ν.3982/2011.
- Χώροι που βρίσκονται σε οικοδομικούς συνεταιρισμούς για τους οποίους ενδεχομένως δεν συντρέχει υποχρέωση αποζημίωσης από τον Δήμο.
- Χώροι που προβλέπονται από τα Γ.Π.Σ. ή τα Σ.Χ.Ο.Ο.Α.Π., καθώς αποτελούν προβλεπόμενους χώρους και όχι εγκεκριμένους από το εκάστοτε ισχύον ρυμοτομικό σχέδιο. »

Σε ό,τι αφορά την ιεράρχηση της αναγκαιότητας υλοποίησης για τον πολεοδομικό σχεδιασμό λαμβάνονται υπόψη τα εξής :

« Οι κοινόχρηστοι και κοινωφελείς χώροι ιεραρχούνται ως προς την αναγκαιότητά τους λαμβάνοντας υπόψη τον πολεοδομικό σχεδιασμό του οικείου δήμου, δημοτικής ενότητας ή κοινότητας, καθώς και κριτήρια πολεοδομικού σχεδιασμού, τα οποία αναλύονται παρακάτω στην τεκμηρίωση. Δύναται, επιπλέον των αναφερόμενων, να χρησιμοποιηθούν ως κριτήρια ιεράρχησης, τα πολεοδομικά σταθερότυπα (standards), η απόσταση από άλλους υλοποιημένους κοινόχρηστους/κοινωφελείς χώρους, ο υπέρμετρος χρόνος επιβολής κ.ά., καθώς και πρόσθετα κριτήρια που ορίζει ο έκαστος Δήμος σε συνεργασία με τον μελετητή (π.χ. πληθυσμιακά, κλιματικά, ανθεκτικότητας).

Η ιεράρχηση αναγκαιότητας θα αποτυπώνεται στον πίνακα περιγραφικών δεδομένων (attributes) του επιπέδου «Β.1.2. Κοινόχρηστοι και Κοινωφελείς χώροι που δεν έχουν απαλλοτριωθεί »

με τα παρακάτω πεδία:

- τον βαθμό αναγκαιότητας, με βαθμολόγηση:

- πολύ χαμηλός
- χαμηλός
- μέτριος
- μεγάλος
- πολύ μεγάλος

Η υλοποίηση στη Βάση Δεδομένων θα γίνει μέσα από ένα πεδίο ακέραιου αριθμού με τιμές από 1 έως 5.

- την Τεκμηρίωση που θα συνοδεύει τον βαθμό αναγκαιότητας και θα υλοποιείται με ένα πεδίο κειμένου που θα περιλαμβάνει μια συνοπτική τεκμηρίωση δυνάμει των κάτωθι ενδεικτικών κριτηρίων:

-Πληθυσμιακή πυκνότητα και κατ' επέκταση εξυπηρετούμενος πληθυσμός, που θα συνδέεται με τον συγκεκριμένο χώρο.

-Κατηγορία και είδος Κοινόχρηστου ή Κοινοφελούς χώρου σε σχέση με το απαιτούμενο συνολικό πλήθος από τον πολεοδομικό σχεδιασμό.

-Απόσταση του από άλλο υλοποιημένο Κοινόχρηστο / Κοινοφελή χώρο.

-Υπολειπόμενο χρόνο για άρση αυτοδικαίως της απαλλοτρίωσης.

-Έκταση των ΚΧ και ΚΦ χώρων που απωλέσθηκαν μετά από άρση απαλλοτρίωσης και τροποποίησης σχεδίου.

Τα παραπάνω (κριτήρια) είναι ενδεικτικά. Δύναται να συμπληρώνονται με πρόσθετα κριτήρια που ορίζει έκαστος Δήμος.

Η τεκμηρίωση θα αναλύεται περαιτέρω στην Τεχνική Έκθεση που θα περιλαμβάνεται στα παραδοτέα και θα συνοδεύει τη Γεωχωρική Βάση Δεδομένων παρουσιάζοντας αναλυτικά την εφαρμογή των παραπάνω κριτηρίων, για κάθε έναν από τους εξεταζόμενους κοινόχρηστους ή κοινοφελείς χώρους χωριστά αλλά και συνδυαστικά.

Η Τεχνική Έκθεση που συνοδεύει την μελέτη περιλαμβάνει κατ' ελάχιστον τα παρακάτω :

1. Ιστορικό με την πορεία υλοποίησης και εφαρμογής του ρυμοτομικού σχεδίου πόλης, συνοδευόμενη από στοιχεία του επιπέδου «Β.1.1. Εγκεκριμένο Ρυμοτομικό Σχέδιο».
2. Μεθοδολογία υλοποίησης που θα περιγράφει τη διαδικασία καταγραφής και επεξεργασίας δεδομένων που χρησιμοποιήθηκαν κατά την εφαρμογή.
3. Βασικό Αντικείμενο που θα περιλαμβάνει:

-Καταγραφή της υπάρχουσας κατάστασης, για κάθε ένα αντικείμενο (πολύγωνο με τα περιγραφικά του χαρακτηριστικά) του επιπέδου «Β. 1.2. Κοινόχρηστοι και Κοινοφελείς Χώροι που δεν έχουν απαλλοτριωθεί», όπου θα αναλύεται ουσιαστικά το περιεχόμενο της αντίστοιχης εγγραφής στη Γεωχωρική Βάση Δεδομένων.

-Αναλυτική τεκμηρίωση της ιεράρχησης για την αντίστοιχη αναγκαιότητα, καθώς και οι πιθανοί κίνδυνοι και οι συνέπειες που μπορεί να συνδέονται με την κάθε περίπτωση και οι «εμπλεκόμενοι» σε δημόσιο ή ιδιωτικό τομέα.

-Δράσεις που προτείνονται για υλοποίηση από τον Δήμο, για κάθε μία από τις εξεταζόμενες περιπτώσεις.

-Δράσεις που προτείνονται για υλοποίηση από λοιπούς αρμόδιους φορείς, για κάθε μία από τις εξεταζόμενες περιπτώσεις που αφορούν αυτούς.

-Χρονοδιάγραμμα υλοποίησης ενεργειών που θα καθορίζεται σε συνεργασία με την επιβλέπουσα υπηρεσία του Δήμου, που σχετίζονται με το αντικείμενο.»

Επιπροσθέτως για την σύνταξη της μελέτης του Επιχειρησιακού Σχεδίου λαμβάνονται υπόψη και οι διατάξεις του άρθρου 88 του Ν. 4579/2020 και ειδικότερα το γεγονός ότι σύμφωνα με τις διατάξεις αυτές για ορισμένους από αυτούς τους κοινόχρηστους- κοινωφελείς χώρους που καταγράφονται στο επιχειρησιακό σχέδιο υπάρχει η δυνατότητα αυτοδίκαιης άρσης της ρυμοτομικής απαλλοτρίωσης τους εάν παρέλθουν:

1. δεκαπέντε (15) έτη από την έγκριση του ρυμοτομικού σχεδίου, με το οποίο αυτή επιβλήθηκε για πρώτη φορά, ή
2. πέντε (5) έτη από την κύρωση της σχετικής πράξης εφαρμογής ή πράξης αναλογισμού, ή
3. δεκαοκτώ (18) μήνες από τον καθορισμό τιμής μονάδας, σύμφωνα με τα άρθρα 18 έως 20 του Κώδικα Αναγκαστικών Απαλλοτριώσεων Ακινήτων (ν. 2882/2001, Α' 17).

2.1.2. Παραδοτέα στοιχεία

Εντός των διοικητικών ορίων του Δήμου, όπου γίνεται η εφαρμογή ρυμοτομικού σχεδίου πόλης, παραδίδεται μια αντίστοιχη Τεχνική-Αιτιολογική Έκθεση που συνοδεύεται από μία Γεωχωρική Βάση Δεδομένων. Η Γεωχωρική Βάση περιλαμβάνει το Εγκεκριμένο Ρυμοτομικό Σχέδιο (Ε.Ρ.Σ.) όπου αποτυπώνονται τα χωρικά δεδομένα με τα αντίστοιχα περιγραφικά τους στοιχεία (attributes). Η παράδοση της ανωτέρω περιγραφόμενης ψηφιακής μορφής του Ε.Ρ.Σ. γίνεται σε μορφότυπο ESRI Shapefile, πολυγωνικής μορφής με κλειστά πολύγωνα χωρίς επικαλύψεις.

Τα παραπάνω στοιχεία αντλήθηκαν έπειτα από την σχετική μετατροπή των αντίστοιχων ψηφιακών δεδομένων που έχουν αναρτηθεί στην ηλεκτρονική πλατφόρμα Ηλεκτρονική Πολεοδομία (e-rolodomia), καθώς και από την Δ/ση Τεχνικών Υπηρεσιών του Δήμου Ηρακλείου Αττικής, η οποία χορήγησε σε αναλογική μορφή κάποια διαγράμματα πολεοδομικών ρυθμίσεων, τα οποία σαρώθηκαν, γεωαναφέρθηκαν σε Ε.Γ.Σ.Α. '87 και στην συνέχεια ψηφιοποιήθηκαν σύμφωνα με τις εγκεκριμένες τεχνικές προδιαγραφές του Έργου.

Παράλληλα, η Υπηρεσία Θέσης του ΕΛΛΗΝΙΚΟΥ ΚΤΗΜΑΤΟΛΟΓΙΟΥ (<https://maps.gov.gr/gis/map/>) παρείχε τόσο στον Δήμο, όσο και στην Εταιρεία μας, την αναγκαία πρόσβαση στα κτηματολογικά διαγράμματα. Η πληροφορία που τηρείται από το σύστημα συσχετίστηκε με τα γεωτεμάχια του Κτηματολογίου (ΚΑΕΚ). Η χωρική πληροφορία (Θέση, Όρια, Εμβαδόν, ΚΑΕΚ) παρασχέθηκε μέσω του ενιαίου κτηματολογικού διαγράμματος, ενώ η νομική πληροφορία που αφορά στο ιδιοκτησιακό καθεστώς του ακινήτου αναφέρεται ως περιγραφική πληροφορία.

Α' ΦΑΣΗ

Στα περιγραφικά δεδομένα των χωρικών στοιχείων του **Εγκεκριμένου Ρυμοτομικού Σχεδίου**, (B.1.1) αποθηκεύθηκαν τα στοιχεία ταυτοποίησης και αναγνώρισης κάθε πολυγώνου, τα οποία, βάσει των εγκεκριμένων προδιαγραφών, είναι:

- **Ταυτότητα Συστήματος** – Μοναδικός αριθμός (id), σειριακός ακέραιος που αποδόθηκε αυτόματα από το σύστημα,
- **Οικοδομικό Τετράγωνο** - Αριθμός Οικοδομικού Τετραγώνου (ΟΤ) από το Ρυμ. Σχέδιο,
- **Πολεοδομικός Τομέας** - Αριθμός Πολεοδομικού Τομέα (ΡΤ) από το Ρυμ. Σχέδιο,

- **Πολυενομική Ενότητα** – ή Γειτονιά (SECTION) στην οποία ανήκει από το Ρυμ. Σχέδιο,
- **Γενική Χρήση** – (GEN_USE) που χαρακτηρίζει το πολύγωνο, σύμφωνα με τη Γενική Πολυενομική Λειτουργία του (κατά τα σχετικά άρθρα του Π.Δ. 23-2-1987/ΦΕΚ 166Δ'/1987),
- **Ειδική Χρήση** – (SPEC_USE) που χαρακτηρίζει το πολύγωνο, σύμφωνα με την Ειδική Πολυενομική Λειτουργία του, (κατά τα σχετικά άρθρα του Π.Δ. 23-2-1987/ΦΕΚ 166Δ'/1987),
- **ΦΕΚ** – (FEK) έγκρισης ή/και τροποποίησης του Ρυμ. Σχεδίου.

Κάθε Οικοδομικό Τετράγωνο που παρουσίαζε περισσότερες από μια Γενικές Χρήσεις, διαιρέθηκε σε ισάριθμα πολύγωνα, έτσι ώστε ο συνδυασμός Πολυενομική Ενότητα, Πολυενομικός Τομέας, Οικοδομικό Τετράγωνο και Χρήση να αποκτήσει την χαρακτηριστική του μοναδικότητα μέσα στο Γεωγραφικό Layer.

Β' ΦΑΣΗ

Από το επίπεδο του Εγκεκριμένου Ρυμοτομικού σχεδίου έγινε εξαγωγή μόνο του επιπέδου των κοινοχρήστων και κοινωφελών χώρων για τους οποίους δεν έχει συντελεστεί απαλλοτρίωση (**B.1.2**) ή βρίσκονται σε δικαστική εκκρεμότητα ή είναι πολυενομικά αρρύθμιστοι. Η ψηφιακή του μορφή προέκυψε από το μητρικό επίπεδο (**B.1.1**), κατόπιν μετατροπής σε ανοικτό μορφότυπο ESRI Shapefile, ως Γεωγραφικό επίπεδο πολυγωνικής μορφής με κλειστά πολύγωνα χωρίς επικαλύψεις. Τα πολύγωνα αυτά ενσωματώθηκαν στη Γεωχωρική Βάση Δεδομένων, ως ένα νέο Γεωγραφικό επίπεδο, διατηρώντας όλα τα περιγραφικά χαρακτηριστικά (attributes) που προήλθαν από το μητρικό επίπεδο και είχαν τις παρακάτω επιπρόσθετες πληροφορίες:

- **Την Κατηγοριοποίηση** περίπτωσης /αιτίας **μη απαλλοτρίωσης**. Η πληροφορία αυτή που καλύπτει την απαίτηση της παραγράφου 2 του άρθρου 92 πήρε τις τιμές 1, 2, 3 και 4 όπου η τιμή **1** αντιπροσωπεύει την περίπτωση **α')** «χώροι, για τους οποίους έχει αρθεί η ρυμοτομική απαλλοτρίωση δυνάμει δικαστικής απόφασης» και εκκρεμεί η τροποποίηση του σχεδίου, η τιμή **2** αντιπροσωπεύει την περίπτωση **β')** «χώροι, για τους οποίους έχει υποβληθεί αίτηση άρσης της ρυμοτομικής απαλλοτρίωσης ή εκκρεμεί η έκδοση δικαστικής απόφασης περί της άρσης», η τιμή **3** αντιπροσωπεύει την περίπτωση **γ')** «χώροι, για τους οποίους έχει αυτοδικαίως αρθεί η ρυμοτομική απαλλοτρίωση, αλλά δεν έχει κατατεθεί αίτηση για την τροποποίηση του σχεδίου» και η τιμή **4** αντιπροσωπεύει την περίπτωση **δ')**,
- **Την Ημερομηνία συμβάντος**, συνοδευόμενη από την αντίστοιχη **Περιγραφή**, για τις παραπάνω κατηγορίες 1, 2 και 3, όπου καταχωρήθηκαν συμπληρωματικές πληροφορίες που τεκμηριώθηκαν οι κατηγοριοποιήσεις,
- **Την Ιεράρχηση αναγκαιότητας** υλοποίησης για τον ευρύτερο πολυενομικό σχεδιασμό όπου οι κοινόχρηστοι και κοινωφελείς χώροι ιεραρχήθηκαν ως προς την αναγκαιότητά τους, λαμβάνοντας υπόψη τον πολυενομικό σχεδιασμό του δήμου, δημοτικής κοινότητας, καθώς και τα κριτήρια πολυενομικού σχεδιασμού.
Η ιεράρχηση αναγκαιότητας αποτυπώθηκε στον πίνακα περιγραφικών δεδομένων (attributes) με τα πεδία του βαθμού αναγκαιότητας και της τεκμηρίωσης που συνοδεύει τον βαθμό αναγκαιότητας,
- **Το πλήθος Επιβολών ρυμοτομικής απαλλοτρίωσης** όπου αποτυπώνεται τυχόν προγενέστερη επιβολή ρυμοτομικής απαλλοτρίωσης.

Η Συνολική Δομή των περιγραφικών δεδομένων (attributes) του Γεωγραφικού επιπέδου Κοινόχρηστοι και Κοινοφελείς Χώροι που δεν έχουν απαλλοτριωθεί διαμορφώθηκε σύμφωνα με τον παρακάτω πίνακα:

ΟΝΟΜΑΣΙΑ	ΠΕΡΙΕΧΟΜΕΝΟ	ΠΑΡΑΤΗΡΗΣΕΙΣ
id	Μοναδικός Αριθμός	Σειριακός Αριθμός που αποδόθηκε αυτόματα από το σύστημα
OT	Αριθμός Οικοδομικού Τετραγώνου	Προέλευση από το μητρικό επίπεδο Ρυμοτομίας
PT	Αριθμός Πολεοδομικού Τομέα Ε.Π.Σ. (αριθμός ή -1 εάν δεν υφίσταται)	Προέλευση από το μητρικό επίπεδο Ρυμοτομίας
SECTION	Ονομασία Πολεοδομικής Ενότητας / Γειτονιάς	Προέλευση από το μητρικό επίπεδο Ρυμοτομίας
GEN_USE	Γενική Πολεοδομική χρήση	Προέλευση από το μητρικό επίπεδο Ρυμοτομίας
SPEC_USE	Ειδική Πολεοδομική χρήση	Προέλευση από το μητρικό επίπεδο Ρυμοτομίας
FEK	ΦΕΚ έγκρισης και τροποποιήσεων του Εγκεκριμένου Σχεδίου Πόλης	Προέλευση από το μητρικό επίπεδο Ρυμοτομίας
CATEGORY	Κατηγοριοποίηση αιτίας «μη απαλλοτρίωσης» τιμές από λίστα : 1,2,3,4	περίπτωση α,β,γ,δ της παρ. 2 του αρθ. 92
CAT_DATE	Ημερομηνία συμβάντος	για τις περιπτώσεις α,β,γ, της παρ. 2 του αρθ. 92 και για την περίπτωση δ : κενό
CAT_NOTES	Περιγραφή συμβάντος	για όλες τις περιπτώσεις
NECES_RATE	Ιεράρχηση με τιμές από κωδικοποιημένη λίστα : 1,2,3,4,5	1: πολύ χαμηλός έως 5: πολύ μεγάλος
NECES_NOTE	Αιτιολόγηση και ιεράρχηση αναγκαιότητας	Τεκμηρίωση Βαθμού Αναγκαιότητας
ENFORCE	Πλήθος Επιβολών Ρυμοτομικής Απαλλοτρίωσης	0 εάν δεν έχει επιβληθεί και 1 εάν έχει ήδη επιβληθεί
KAEK	Κτηματολογικός Αριθμός	Προέλευση από Εθνικό Κτηματολόγιο
OWNER	Ιδιώτης, Δημόσιο, Δήμος, Εκκλησία, άλλο	Προέλευση Ιδιοκτησιακού Κάθεστώςτος από Εθν. Κτηματολόγιο
DK	Δημοτική Κοινότητα	Προέλευση από το Ρυμοτομικό Σχέδιο
PERIMETER	Περίμετρος Πολυγώνου (μέτρα)	Προέλευση από το Ρυμοτομικό Σχέδιο
AREA	Εμβαδόν Πολυγώνου (τετ. μέτρα)	Προέλευση από το Ρυμοτομικό Σχέδιο

3. Ιστορικό με την πορεία υλοποίησης και εφαρμογής του Ρυμοτομικού Σχεδίου Πόλης

3.1. Διοικητική Ένταξη

Το Ηράκλειο Αττικής είναι δήμος της Περιφερειακής Ενότητας Βορείου Τομέα Αθηνών, με έκταση ~ 4.700 στρ. καθαρά αστικής περιοχής.



Χάρτης 1. Όρια και Θέση Δήμου Ηρακλείου Αττικής

Η έκταση του Δήμου Ηρακλείου υπολογίζεται περίπου στα 4.700 στρ.

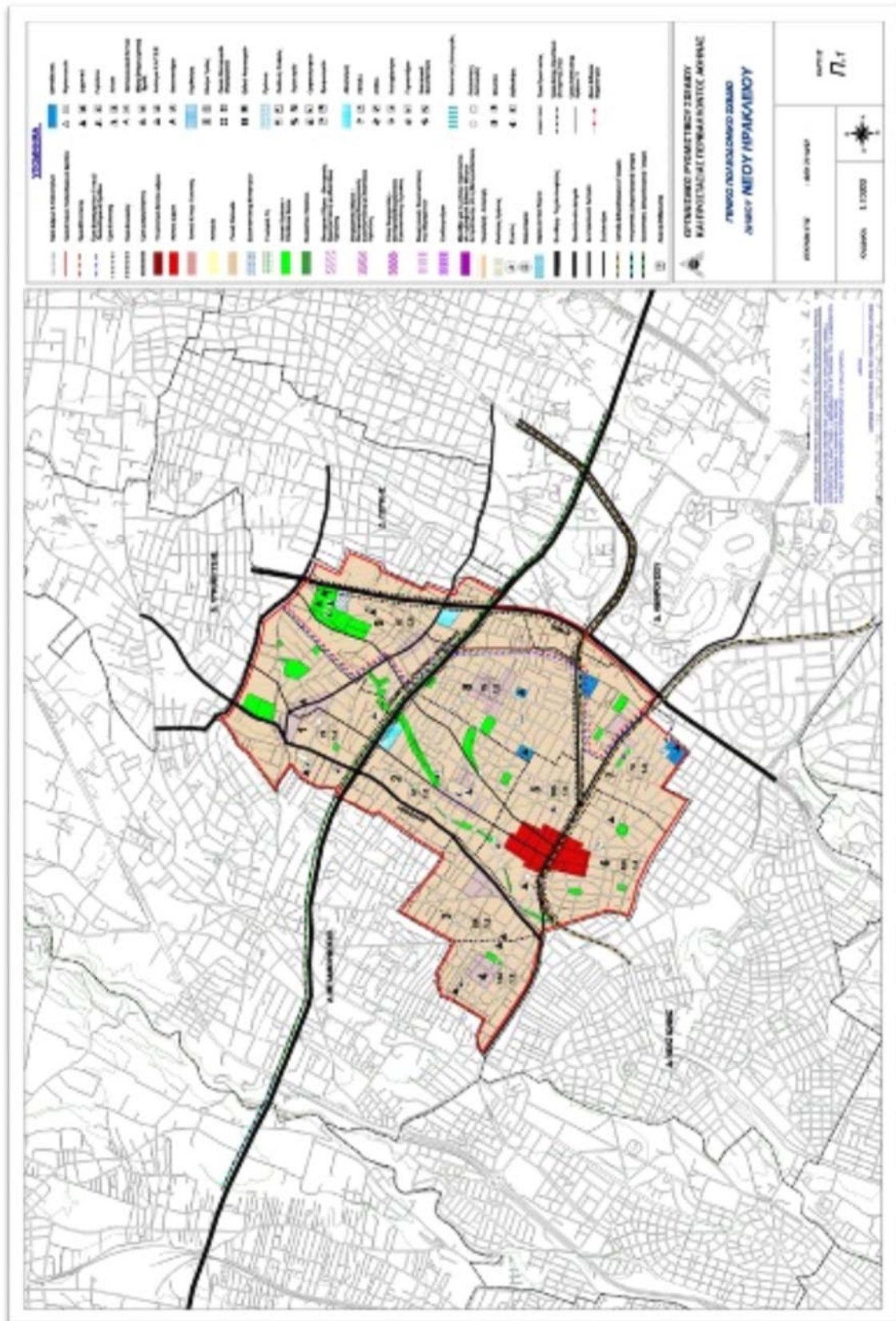
3.2. Δημογραφικά Χαρακτηριστικά

Σύμφωνα με την τελευταία επίσημη απογραφή της Ελληνικής Στατιστικής Αρχής ΕΛΣΤΑΤ (2021), ο μόνιμος πληθυσμός του Δήμου Ηρακλείου, ανέρχεται σε 50.495 κατοίκους, με τους άρρενες να αντιπροσωπεύουν το 47,42% και τις θήλεις το 52,58%. Σύμφωνα με την ΕΛΣΤΑΤ ο πληθυσμός αυξήθηκε από το 2011 (49.642 κάτοικοι) κατά 1,02%.

3.3 Πολεοδομικό Καθεστώς

Ο αρχικός καθορισμός χρήσεων γης του Δ. Ηρακλείου έγινε με το πρώτο Γ.Π.Σ. που εγκρίθηκε για το Δήμο Πεύκης και σε τμήμα του Δ. Ηρακλείου, με την με αριθμό 62959/3144/07-05-93

απόφαση ΥΠΕΧΩΔΕ (ΦΕΚ 586/Δ'/1993), και στην συνέχεια για το σύνολο της έκτασης του Δήμου, με την με αριθμό 21602/4262/09-07-1997 απόφαση ΥΠΕΧΩΔΕ (ΦΕΚ 701/Δ'/1997).



Χάρτης 2. Γενικό Πολεοδομικό Σχέδιο Δήμου Ηρακλείου (ΦΕΚ 701/Δ'/1997)

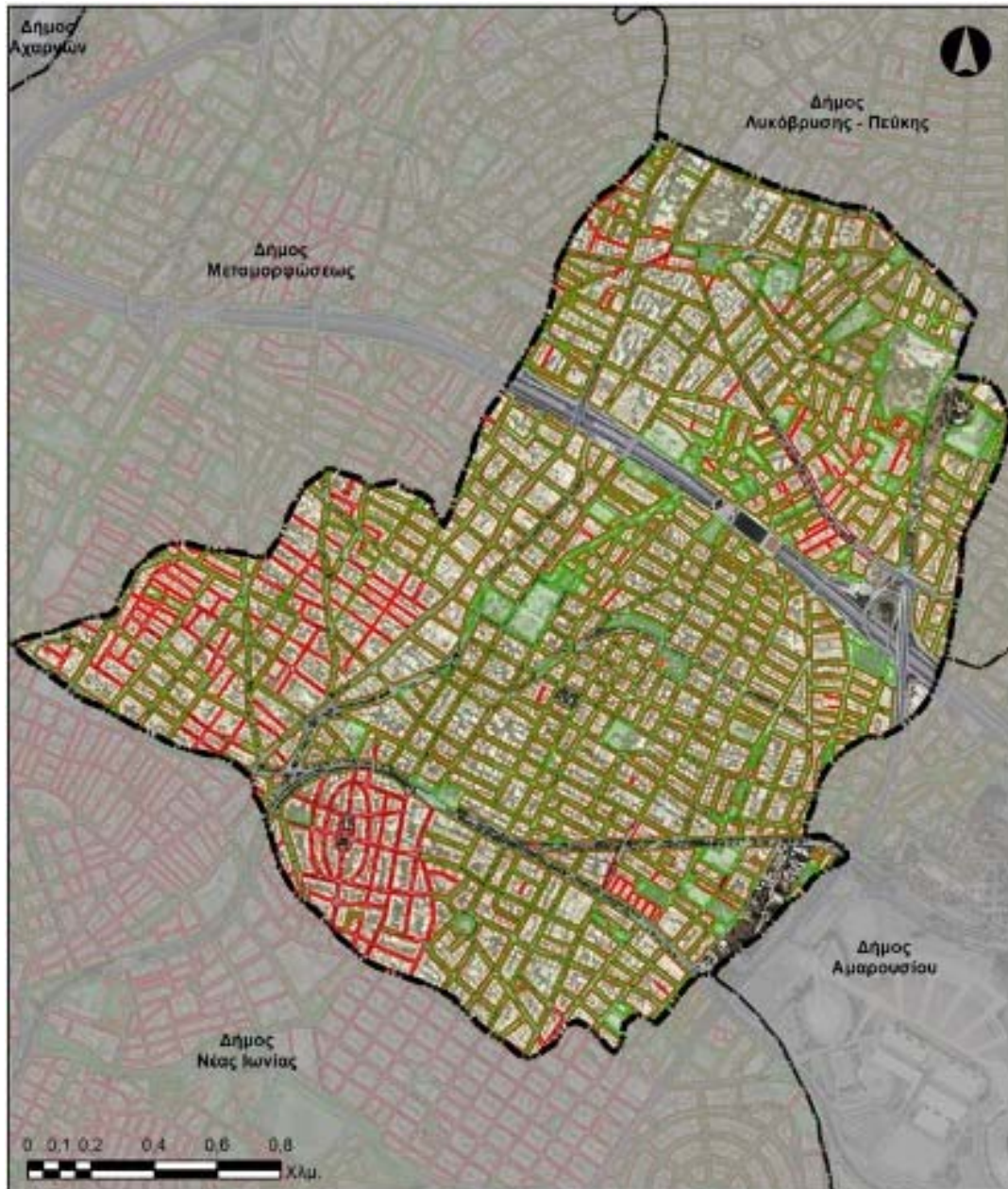
Το Γενικό Πολεοδομικό Σχέδιο του Δ. Ηρακλείου προβλέπει 9 πολεοδομικές ενότητες. Οι χρήσεις γης που καθορίστηκαν είναι Γενική Κατοικία για το μεγαλύτερο μέρος της έκτασης και Πολεοδομικό κέντρο στα διαμορφωμένα κέντρα των Πολεοδομικών ενότητων 5 και 6 και στα τοπικά κέντρα της κάθε ενότητας, σύμφωνα με τα οριζόμενα των αρθ. 3 & 4 του Π.Δ. 23-02-87 ΦΕΚ166/Δ'/06-03-1987 (ΧΡΗΣΕΙΣ ΓΗΣ).



Χάρτης 3. Πολεοδομικές Ενότητες Δήμου Ηρακλείου Αττικής

Για τις περιοχές των οποίων η Πολεοδομική μελέτη έχει εγκριθεί με την διαδικασία του Ν.1337/1983, ισχύουν οι χρήσεις γης που καθορίστηκαν με τα αντίστοιχα διατάγματα έγκρισής τους. Οι περιοχές που βρίσκονται κατά μήκος των Λ. Σταυρού Ελευσίνας και Κύμης και εκατέρωθεν αυτών, έχουν κηρυχθεί ως Ζώνες Ελεγχόμενες Ανάπτυξης (Ζ.Ε.Α).

Ισχύουν εγκεκριμένα ρυμοτομικά σχέδια για το μεγαλύτερο μέρος της περιοχής (σχεδόν για το σύνολο αυτής), όπως απεικονίζονται στον κατωτέρω χάρτη:



Χάρτης 4. Εγκεκριμένο Ρυμοτομικό Σχέδιο Δήμου Ηρακλείου Αττικής

Ισχύουν εγκεκριμένα ρυμοτομικά σχέδια για επιμέρους περιοχές. Η επικρατούσα χρήση γης εντός των ρυμοτομικών σχεδίων των οικισμών είναι Γενική Κατοικία σύμφωνα με τα οριζόμενα του αρθ. 3 του Π.Δ. 23-02-87 ΦΕΚ166/Δ'/06-03-1987. Για τις περιοχές των οποίων η Πολεοδομική μελέτη έχει εγκριθεί με την διαδικασία του Ν.1337/1983, ισχύουν οι χρήσεις γης που καθορίστηκαν με τα αντίστοιχα διατάγματα έγκρισής τους.

Στις παρακάτω σελίδες ακολουθεί σχετικός συνημμένος Πίνακας με την διαχρονική καταγραφή του ισχύοντος πολεοδομικού καθεστώτος (αρχικές εγκρίσεις ρυμοτομικών σχεδίων, τροποποιήσεις αυτών, οριοθετήσεις οικισμών, εγκρίσεις και τροποποιήσεις Γενικών Πολεοδομικών Σχεδίων, σχετική Νομοθεσία κλπ.) του Δήμου Ηρακλείου μέχρι σήμερα:

ΘΕΜΑ	ΤΕΥΧ.	ΦΕΚ	ΕΤΟΣ	ΠΕΡΙΟΧΗ	ΠΕΡΙΓΡΑΦΗ/ΣΧΟΛΙΑ	ΠΕΡΙΟΧΗ - Ο.Τ.Α. ΙΣΧΥΟΣ	ΠΗΓΗ
Περί σχεδίων πόλεων, κωμών και συνοικισμών του Κράτους και οικοδομής αυτών.	A	228	1923	ΓΕΝΙΚΟ		ΕΠΙΚΡΑΤΕΙΑ	ΕΤ
Περί εγκρίσεως του σχεδίου Ηρακλείου Αττικής	A	353	1931	ΝΕΟ ΗΡΑΚΛΕΙΟ - ΑΓ. ΤΡΙΑΔΑ - ΑΓ. ΤΑΞΙΑΡΧΗΣ - ΑΓ. ΝΕΚΤΑΡΙΟΣ	ΕΝΤΑΞΗ	ΗΡΑΚΛΕΙΟΥ ΑΤΤΙΚΗΣ - ΝΕΑΣ ΙΩΝΙΑΣ	ΥΠΕΝ
Περί καθορισμού ελάχιστων ορίων επιφανείας και διαστάσεων και συστήματος ανεγέρσεως οικοδομών επί των οικοπέδων της κωμοπόλεως Ηρακλείου	A	355	1931	ΓΕΝΙΚΟ	ΙΣΧΥΟΥΝ ΟΙ ΟΡΟΙ ΔΟΜΗΣΗΣ ΤΟΥ ΦΕΚ 105/Α'/1953	ΗΡΑΚΛΕΙΟΥ ΑΤΤΙΚΗΣ	ΥΠΕΝ
Περί τροποποιήσεως του σχεδίου Ηρακλείου	A	8	1933	ΑΓ. ΤΑΞΙΑΡΧΗΣ - ΑΓ. ΝΕΚΤΑΡΙΟΣ		ΗΡΑΚΛΕΙΟΥ ΑΤΤΙΚΗΣ	ΥΠΕΝ
Περί τροποποιήσεως σχεδίου Ηρακλείου	A	27	1933	ΑΓ. ΤΡΙΑΔΑ		ΗΡΑΚΛΕΙΟΥ ΑΤΤΙΚΗΣ	ΥΠΕΝ
Περί τροποποιήσεως σχεδίου του Προαστείου Ηρακλείου	A	95	1933	ΑΓ. ΤΡΙΑΔΑ - ΝΕΟ ΗΡΑΚΛΕΙΟ		ΗΡΑΚΛΕΙΟΥ ΑΤΤΙΚΗΣ	ΥΠΕΝ
Περί επεκτάσεως του σχεδίου Ηρακλείου εις θέσιν Καναπίτσα	A	253	1933	ΑΓ. ΤΑΞΙΑΡΧΗΣ - ΑΓ. ΝΕΚΤΑΡΙΟΣ	ΕΝΤΑΞΗ	ΗΡΑΚΛΕΙΟΥ ΑΤΤΙΚΗΣ	ΥΠΕΝ
Περί τροποποιήσεως σχεδίου του Προαστείου Ηρακλείου	A	327	1933	ΑΓ. ΤΡΙΑΔΑ - ΑΓ. ΤΑΞΙΑΡΧΗΣ		ΗΡΑΚΛΕΙΟΥ ΑΤΤΙΚΗΣ	ΥΠΕΝ
Περί τροποποιήσεως του σχεδίου του προαστείου Ηρακλείου Αττικής	A	120	1934	ΑΓ. ΤΑΞΙΑΡΧΗΣ		ΗΡΑΚΛΕΙΟΥ ΑΤΤΙΚΗΣ	ΥΠΕΝ
Περί τροποποιήσεως του σχεδίου του προαστείου Ηρακλείου Αττικής	A	144	1934	ΑΓ. ΤΡΙΑΔΑ		ΗΡΑΚΛΕΙΟΥ ΑΤΤΙΚΗΣ	ΥΠΕΝ
Περί τροποποιήσεως του σχεδίου του Προαστείου Ηρακλείου (Αττικής)	A	274	1934	ΝΕΟ ΗΡΑΚΛΕΙΟ		ΗΡΑΚΛΕΙΟΥ ΑΤΤΙΚΗΣ	ΥΠΕΝ
Περί τροποποιήσεως του σχεδίου του προαστείου Ηρακλείου Αττικής	A	353	1934	ΑΓ. ΤΑΞΙΑΡΧΗΣ		ΗΡΑΚΛΕΙΟΥ ΑΤΤΙΚΗΣ	ΥΠΕΝ
Περί τροποποιήσεως του σχεδίου του προαστείου Ηρακλείου	A	406	1934	ΑΓ. ΤΡΙΑΔΑ		ΗΡΑΚΛΕΙΟΥ ΑΤΤΙΚΗΣ	ΥΠΕΝ
Περί τροποποιήσεως του σχεδίου του προαστείου Ηρακλείου Αττικής	A	418	1934	ΑΓ. ΝΕΚΤΑΡΙΟΣ		ΗΡΑΚΛΕΙΟΥ ΑΤΤΙΚΗΣ	ΥΠΕΝ
Περί τροποποιήσεως του σχεδίου του προαστείου Ηρακλείου (Αττικής)	A	14	1935	ΝΕΟ ΗΡΑΚΛΕΙΟ		ΗΡΑΚΛΕΙΟΥ ΑΤΤΙΚΗΣ	ΥΠΕΝ
Περί τροποποιήσεως του σχεδίου του προαστείου Ηρακλείου	A	117	1935	ΑΓ. ΤΡΙΑΔΑ		ΗΡΑΚΛΕΙΟΥ ΑΤΤΙΚΗΣ	ΥΠΕΝ
Περί τροποποιήσεως του σχεδίου του Προαστείου Ηρακλείου (Αττικής)	A	163	1935	ΑΓ. ΤΑΞΙΑΡΧΗΣ		ΗΡΑΚΛΕΙΟΥ ΑΤΤΙΚΗΣ	ΥΠΕΝ
Περί τροποποιήσεως του σχεδίου της Κοινότητας Ηρακλείου Αττικής	A	179	1935	ΑΓ. ΝΕΚΤΑΡΙΟΣ		ΗΡΑΚΛΕΙΟΥ ΑΤΤΙΚΗΣ	ΥΠΕΝ
Περί τροποποιήσεως του σχεδίου του προαστείου Ηρακλείου (Αττικής)	A	348	1935	ΑΓ. ΤΡΙΑΔΑ		ΗΡΑΚΛΕΙΟΥ ΑΤΤΙΚΗΣ	ΥΠΕΝ
Περί τροποποιήσεως του σχεδίου πόλεως Ηρακλείου Αττικής	A	436	1935	ΑΓ. ΝΕΚΤΑΡΙΟΣ		ΗΡΑΚΛΕΙΟΥ ΑΤΤΙΚΗΣ	ΥΠΕΝ
Περί τροποποιήσεως του σχεδίου Ηρακλείου Αττικής	A	440	1935	ΑΓ. ΤΡΙΑΔΑ		ΗΡΑΚΛΕΙΟΥ ΑΤΤΙΚΗΣ	ΥΔΟΜ Ν. ΙΩΝΙΑΣ
Περί τροποποιήσεως του σχεδίου πόλεως Ηρακλείου Αττικής	A	284	1936	ΑΓ. ΝΕΚΤΑΡΙΟΣ		ΗΡΑΚΛΕΙΟΥ ΑΤΤΙΚΗΣ	ΥΠΕΝ
Περί τροποποιήσεως του σχεδίου πόλεως Ηρακλείου Αττικής	A	465	1936	ΑΓ. ΝΕΚΤΑΡΙΟΣ - ΑΓ. ΤΑΞΙΑΡΧΗΣ		ΗΡΑΚΛΕΙΟΥ ΑΤΤΙΚΗΣ	ΥΠΕΝ
Περί εγκρίσεως του σχεδίου ρυμοτομίας Ανω Ηρακλείου Αττικής	A	549	1936	ΠΑΛΑΙΟ ΗΡΑΚΛΕΙΟ	ΕΝΤΑΞΗ	ΗΡΑΚΛΕΙΟΥ ΑΤΤΙΚΗΣ	ΥΠΕΝ
Περί τροποποιήσεως του σχεδίου Ηρακλείου (Αττικής)	A	511	1937	ΑΓ. ΝΕΚΤΑΡΙΟΣ		ΗΡΑΚΛΕΙΟΥ ΑΤΤΙΚΗΣ	ΥΠΕΝ

ΘΕΜΑ	ΤΕΥΧ.	ΦΕΚ	ΕΤΟΣ	ΠΕΡΙΟΧΗ	ΠΕΡΙΓΡΑΦΗ/ΣΧΟΛΙΑ	ΠΕΡΙΟΧΗ - Ο.Τ.Α. ΙΣΧΥΟΣ	ΠΗΓΗ
Περί τροποποίησης του σχεδίου Ηρακλείου	A	533	1937	ΠΑΛΑΙΟ ΗΡΑΚΛΕΙΟ		ΗΡΑΚΛΕΙΟΥ ΑΤΤΙΚΗΣ	ΥΠΕΝ
Περί τροποποίησης του σχεδίου Ηρακλείου (Αττικής)	A	241	1938	ΠΑΛΑΙΟ ΗΡΑΚΛΕΙΟ		ΗΡΑΚΛΕΙΟΥ ΑΤΤΙΚΗΣ	ΥΠΕΝ
Περί τροποποίησης του σχεδίου Ηρακλείου (Αττικής)	A	327	1938	ΠΑΛΑΙΟ ΗΡΑΚΛΕΙΟ		ΗΡΑΚΛΕΙΟΥ ΑΤΤΙΚΗΣ	ΥΠΕΝ
Περί τροποποίησης του σχεδίου Ηρακλείου	A	486	1939	ΑΓ. ΝΕΚΤΑΡΙΟΣ		ΗΡΑΚΛΕΙΟΥ ΑΤΤΙΚΗΣ	ΥΠΕΝ
Περί τροποποίησης του σχεδίου Ηρακλείου (Αττικής)	A	167	1940	ΠΑΛΑΙΟ ΗΡΑΚΛΕΙΟ		ΗΡΑΚΛΕΙΟΥ ΑΤΤΙΚΗΣ	ΥΠΕΝ
Περί τροποποίησης Σχεδίου Ηρακλείου (Αττικής) παρά ρην οδόν Δύσεως (Καναπίτσα)	A	317	1946	ΑΓ. ΝΕΚΤΑΡΙΟΣ		ΗΡΑΚΛΕΙΟΥ ΑΤΤΙΚΗΣ	ΥΠΕΝ
Περί τροποποίησης του σχεδίου Ηρακλείου (Αττικής) παρά το υπ' αριθ. 11 οικοδομικόν τετράγωνον αυτού	A	287	1948	ΑΓ. ΝΕΚΤΑΡΙΟΣ		ΗΡΑΚΛΕΙΟΥ ΑΤΤΙΚΗΣ	ΥΠΕΝ
Περί τροποποίησης του σχεδίου Ηρακλείου (Αττικής) μεταξύ των οδών Παρθενώνος-Χαλανδρίου	A	197	1949	ΝΕΟ ΗΡΑΚΛΕΙΟ - ΑΓ. ΤΡΙΑΔΑ		ΗΡΑΚΛΕΙΟΥ ΑΤΤΙΚΗΣ	ΥΠΕΝ
Περί τροποποίησης του σχεδίου Ηρακλείου - Αττικής δια μετατοπίσεως της οδού Δροσιάς μεταξύ των υπ' αρ. 2 και 3 οικοδ. Τετραγώνων	A	220	1950	ΑΓ. ΤΑΞΙΑΡΧΗΣ		ΗΡΑΚΛΕΙΟΥ ΑΤΤΙΚΗΣ	ΥΠΕΝ
Περί τροποποίησης του σχεδίου Ηρακλείου Αττικής	A	169	1952	ΑΓ. ΤΑΞΙΑΡΧΗΣ		ΗΡΑΚΛΕΙΟΥ ΑΤΤΙΚΗΣ	ΥΠΕΝ
Περί καθορισμού πολεοδομικών όρων και περιορισμών ως και ελαχίστων ορίων εμβαδού και διαστάσεων εις την πόλιν Ηρακλείου Αττικής	A	105	1953	ΓΕΝΙΚΟ	ΟΡΟΙ ΔΟΜΗΣΗΣ	ΗΡΑΚΛΕΙΟΥ ΑΤΤΙΚΗΣ	ΥΠΕΝ
Περί τροποποίησης του ρυμοτομικού σχεδίου Ηρακλείου Αττικής εις το υπ' αριθ. 247 οικοδ. τετράγωνον	A	92	1954	ΠΑΛΑΙΟ ΗΡΑΚΛΕΙΟ		ΗΡΑΚΛΕΙΟΥ ΑΤΤΙΚΗΣ	ΥΠΕΝ
Περί τροποποίησης του ρυμοτομικού σχεδίου Ηρακλείου Αττικής δια της εγκρίσεως οδού αγωγής προς Μαγκουφάναν και καθορισμού των όρων και περιορισμών δομήσεων των οικοπέδων αυτού	A	81	1955	ΠΑΛΑΙΟ ΗΡΑΚΛΕΙΟ - ΑΓ. ΓΕΩΡΓΙΟΣ	ΕΝΤΑΞΗ	ΗΡΑΚΛΕΙΟΥ ΑΤΤΙΚΗΣ	ΥΠΕΝ
Περί τροποποίησης του ρυμοτομικού σχεδίου Ηρακλείου Αττικής εις τα υπ' αριθ. 1. 8 κλπ. οικοδομικά τετράγωνα και των όρων και περιορισμών δομήσεως των οικοπέδων αυτού	A	112	1955	ΑΓ. ΝΕΚΤΑΡΙΟΣ		ΗΡΑΚΛΕΙΟΥ ΑΤΤΙΚΗΣ	ΥΠΕΝ
Περί τροποποίησης και επεκτάσεως του ρυμοτομικού σχεδίου Ηρακλείου Αττικής εις θέσιν Καναπίτσα και καθορισμού των όρων δομήσεως των οικοπέδων αυτού	A	181	1955	ΑΓ. ΝΕΚΤΑΡΙΟΣ	ΕΝΤΑΞΗ	ΗΡΑΚΛΕΙΟΥ ΑΤΤΙΚΗΣ - ΜΕΤΑΜΟΡΦΩΣΕ ΩΣ	ΥΠΕΝ
Περί τροποποίησης του ρυμοτομικού σχεδίου Ηρακλείου Αττικής εις τα υπ' αριθ. 235 και 236 οικοδομικά τετράγωνα	A	225	1955	ΠΑΛΑΙΟ ΗΡΑΚΛΕΙΟ		ΗΡΑΚΛΕΙΟΥ ΑΤΤΙΚΗΣ	ΥΠΕΝ
Περί τροποποίησης του ρυμοτομικού σχεδίου Ηρακλείου Αττικής	A	250	1955	ΠΡΑΣ. ΛΟΦΟΣ		ΗΡΑΚΛΕΙΟΥ ΑΤΤΙΚΗΣ	ΥΠΕΝ
Περί τροποποίησης του ρυμοτομικού σχεδίου Ηρακλείου Αττικής	A	317	1955	ΠΡΑΣ. ΛΟΦΟΣ		ΗΡΑΚΛΕΙΟΥ ΑΤΤΙΚΗΣ	ΥΠΕΝ
Περί τροποποίησης του ρυμοτομικού σχεδίου Ηρακλείου Αττικής	A	345	1955	ΝΕΟ ΗΡΑΚΛΕΙΟ		ΗΡΑΚΛΕΙΟΥ ΑΤΤΙΚΗΣ	ΥΠΕΝ
Περί τροποποίησης του ρυμοτομικού σχεδίου Ηρακλείου Αττικής	A	34	1956	ΝΕΟ ΗΡΑΚΛΕΙΟ		ΗΡΑΚΛΕΙΟΥ ΑΤΤΙΚΗΣ	ΥΠΕΝ

ΘΕΜΑ	ΤΕΥΧ.	ΦΕΚ	ΕΤΟΣ	ΠΕΡΙΟΧΗ	ΠΕΡΙΓΡΑΦΗ/ΣΧΟΛΙΑ	ΠΕΡΙΟΧΗ - Ο.Τ.Α. ΙΣΧΥΟΣ	ΠΗΓΗ
Περί τροποποίησης του ρυμοτομικού σχεδίου Ηρακλείου Αττικής	A	79	1956	ΠΑΛΑΙΟ ΗΡΑΚΛΕΙΟ		ΗΡΑΚΛΕΙΟΥ ΑΤΤΙΚΗΣ	ΥΠΕΝ
Περί τροποποίησης του ρυμοτομικού σχεδίου Ηρακλείου Αττικής	A	283	1956	ΝΕΟ ΗΡΑΚΛΕΙΟ		ΗΡΑΚΛΕΙΟΥ ΑΤΤΙΚΗΣ	ΥΠΕΝ
Περί τροποποίησης του ρυμοτομικού σχεδίου Ηρακλείου (Αττικής), εις θέσιν «Καναπίτσα» και δη εις τα υπ' αριθ. 144Α, 145Α, 272, 275, 276, 277, 278 οικοδ. τετράγωνα	A	37	1957	ΑΓ. ΤΑΞΙΑΡΧΗΣ		ΗΡΑΚΛΕΙΟΥ ΑΤΤΙΚΗΣ	ΥΠΕΝ
Περί τροποποίησης του ρυμοτομικού σχεδίου Ηρακλείου Αττικής	A	43	1957	ΠΕΥΚΗ		ΗΡΑΚΛΕΙΟΥ ΑΤΤΙΚΗΣ	ΥΠΕΝ
Περί τροποποίησης του ρυμοτομικού σχεδίου Ηρακλείου Αττικής	A	73	1957	ΝΕΟ ΗΡΑΚΛΕΙΟ		ΗΡΑΚΛΕΙΟΥ ΑΤΤΙΚΗΣ	ΥΠΕΝ
Περί τροποποίησης του ρυμοτομικού σχεδίου Νέου Ηρακλείου (Αττικής) εις τα υπ' αριθ. 6 και 92 οικοδομικά τετράγωνα	A	87	1957	ΑΓ. ΤΡΙΑΔΑ		ΗΡΑΚΛΕΙΟΥ ΑΤΤΙΚΗΣ	ΥΠΕΝ
Περί τροποποίησης του ρυμοτομικού σχεδίου Ηρακλείου (Αττικής)	A	133	1957	ΠΑΛΑΙΟ ΗΡΑΚΛΕΙΟ		ΗΡΑΚΛΕΙΟΥ ΑΤΤΙΚΗΣ	ΥΠΕΝ
Περί τροποποίησης του ρυμοτομικού σχεδίου Ηρακλείου Αττικής εις το υπ' αριθ. 81 οικοδ. τετράγωνον	A	153	1957	ΑΓ. ΤΡΙΑΔΑ		ΗΡΑΚΛΕΙΟΥ ΑΤΤΙΚΗΣ	ΥΠΕΝ
Περί τροποποίησης του ρυμοτομικού σχεδίου Ηρακλείου Αττικής εις το υπ' αριθ. 1 οικοδ. τετράγωνον	A	155	1957	ΑΓ. ΤΑΞΙΑΡΧΗΣ		ΗΡΑΚΛΕΙΟΥ ΑΤΤΙΚΗΣ	ΥΠΕΝ
Περί τροποποίησης του ρυμοτομικού σχεδίου Ηρακλείου Αττικής	A	172	1957	ΓΕΝΙΚΟ		ΗΡΑΚΛΕΙΟΥ ΑΤΤΙΚΗΣ	ΥΠΕΝ
Περί τροποποίησης του ρυμοτομικού σχεδίου Ηρακλείου Αττικής, κατά το Ο.Τ. 236	A	70	1958	ΠΑΛΑΙΟ ΗΡΑΚΛΕΙΟ		ΗΡΑΚΛΕΙΟΥ ΑΤΤΙΚΗΣ	ΥΠΕΝ
Περί τροποποίησης του ρυμοτομικού σχεδίου Ηρακλείου Αττικής εις θέσιν Καναπίτσα	A	74	1958	ΑΓ. ΤΑΞΙΑΡΧΗΣ		ΗΡΑΚΛΕΙΟΥ ΑΤΤΙΚΗΣ	ΥΠΕΝ
Περί τροποποίησης του ρυμοτομικού σχεδίου Ηρακλείου	A	140	1958	ΑΓ. ΝΕΚΤΑΡΙΟΣ		ΗΡΑΚΛΕΙΟΥ ΑΤΤΙΚΗΣ	ΥΠΕΝ
Περί τροποποίησης του ρυμοτομικού σχεδίου Ηρακλείου (Αττικής)	A	38	1959	ΑΓ. ΤΑΞΙΑΡΧΗΣ		ΗΡΑΚΛΕΙΟΥ ΑΤΤΙΚΗΣ	ΥΠΕΝ
Περί τροποποίησης και επεκτάσεως του ρυμοτομικού σχεδίου (Αττικής) και καθορισμού των όρων και περιορισμών δομήσεως των οικοπέδων αυτού	A	159	1959	ΠΑΛΑΙΟ ΗΡΑΚΛΕΙΟ - ΠΡΑΣ. ΛΟΦΟΣ	ΕΝΤΑΞΗ	ΗΡΑΚΛΕΙΟΥ ΑΤΤΙΚΗΣ	ΥΠΕΝ
Περί τροποποίησης και επεκτάσεως του ρυμοτομικού σχεδίου (Αττικής), εις τα υπ' αριθ. 180, 180α, 181, 182 και 182α οικοδομικά τετράγωνα	A	198	1959	ΑΓ. ΝΕΚΤΑΡΙΟΣ	ΕΝΤΑΞΗ	ΗΡΑΚΛΕΙΟΥ ΑΤΤΙΚΗΣ	ΥΠΕΝ
Περί τροποποίησης του ρυμοτομικού σχεδίου Ηρακλείου Αττικής	Δ	22	1959	ΝΕΟ ΗΡΑΚΛΕΙΟ		ΗΡΑΚΛΕΙΟΥ ΑΤΤΙΚΗΣ	ΥΠΕΝ
Περί τροποποίησης του ρυμοτομικού σχεδίου Ηρακλείου Αττικής	Δ	36	1959	ΑΓ. ΤΡΙΑΔΑ		ΗΡΑΚΛΕΙΟΥ ΑΤΤΙΚΗΣ	ΥΠΕΝ
Περί τροποποίησης του ρυμοτομικού σχεδίου Ηρακλείου (Αττικής).	Δ	43	1960	ΑΓ. ΤΡΙΑΔΑ		ΗΡΑΚΛΕΙΟΥ ΑΤΤΙΚΗΣ	ΥΠΕΝ
Περί τροποποίησης του ρυμοτομικού σχεδίου Ηρακλείου Αττικής	Δ	44	1960	ΑΓ. ΤΡΙΑΔΑ		ΗΡΑΚΛΕΙΟΥ ΑΤΤΙΚΗΣ	ΥΠΕΝ
Περί τροποποίησης και επεκτάσεως του ρυμοτομικού σχεδίου Ηρακλείου (Αττικής) και καθορισμού των όρων και περιορισμών δομήσεως των οικοπέδων αυτού	Δ	100	1960	ΠΑΛΑΙΟ ΗΡΑΚΛΕΙΟ - ΠΡΑΣ. ΛΟΦΟΣ	ΕΝΤΑΞΗ	ΗΡΑΚΛΕΙΟΥ ΑΤΤΙΚΗΣ - ΝΕΑΣ ΙΩΝΙΑΣ	ΥΠΕΝ

ΘΕΜΑ	ΤΕΥΧ.	ΦΕΚ	ΕΤΟΣ	ΠΕΡΙΟΧΗ	ΠΕΡΙΓΡΑΦΗ/ΣΧΟΛΙΑ	ΠΕΡΙΟΧΗ - Ο.Τ.Α. ΙΣΧΥΟΣ	ΠΗΓΗ
Περί τροποποίησης του ρυμοτομικού σχεδίου Ηρακλείου Αττικής	Δ	106	1960	ΑΓ. ΤΑΞΙΑΡΧΗΣ		ΗΡΑΚΛΕΙΟΥ ΑΤΤΙΚΗΣ	ΥΠΕΝ
Περί τροποποίησης και επεκτάσεως του ρυμοτομικού σχεδίου Ηρακλείου (Αττικής) και καθορισμού των όρων και περιορισμών δομήσεως των οικοπέδων αυτού	Δ	118	1960	ΠΑΛΑΙΟ ΗΡΑΚΛΕΙΟ	ΕΝΤΑΞΗ	ΗΡΑΚΛΕΙΟΥ ΑΤΤΙΚΗΣ - ΛΥΚΟΒΡΥΣΗΣ - ΠΕΥΚΗΣ	ΥΠΕΝ
Περί τροποποίησης του ρυμοτομικού σχεδίου Ηρακλείου Αττικής	Δ	125	1960	ΠΑΛΑΙΟ ΗΡΑΚΛΕΙΟ		ΗΡΑΚΛΕΙΟΥ ΑΤΤΙΚΗΣ	ΥΠΕΝ
Περί τροποποίησης του ρυμοτομικού σχεδίου Ηρακλείου Αττικής	Δ	183	1960	ΠΑΛΑΙΟ ΗΡΑΚΛΕΙΟ - ΠΡΑΣ. ΛΟΦΟΣ		ΗΡΑΚΛΕΙΟΥ ΑΤΤΙΚΗΣ	ΥΠΕΝ
Περί τροποποίησης του ρυμοτομικού σχεδίου Ηρακλείου Αττικής	Δ	88	1961	ΠΑΛΑΙΟ ΗΡΑΚΛΕΙΟ - ΠΡΑΣ. ΛΟΦΟΣ		ΗΡΑΚΛΕΙΟΥ ΑΤΤΙΚΗΣ	ΥΠΕΝ
Περί επιβολής πρασιάς εις τινά οικόπεδα του Ηρακλείου Αττικής	Δ	131	1961	ΠΑΛΑΙΟ ΗΡΑΚΛΕΙΟ - ΠΡΑΣ. ΛΟΦΟΣ		ΗΡΑΚΛΕΙΟΥ ΑΤΤΙΚΗΣ - ΜΕΤΑΜΟΡΦΩΣΕ ΩΣ	ΥΠΕΝ
Περί τροποποίησης του ρυμοτομικού σχεδίου Ηρακλείου (Αττικής)	Δ	22	1962	ΠΡΑΣ. ΛΟΦΟΣ		ΗΡΑΚΛΕΙΟΥ ΑΤΤΙΚΗΣ	ΥΔΟΜ Ν. ΙΩΝΙΑΣ
Περί τροποποίησης του ρυμοτομικού σχεδίου Ηράκλειου Αττικής κατά τα Ο. Τ. 147, 150, 162, 163, 164, 165 και 166	Δ	45	1962	ΑΓ. ΤΑΞΙΑΡΧΗΣ - ΑΓ. ΝΕΚΤΑΡΙΟΣ		ΗΡΑΚΛΕΙΟΥ ΑΤΤΙΚΗΣ	ΥΠΕΝ
Περί τροποποίησης του ρυμοτομικού σχεδίου Ηρακλείου Αττικής	Δ	59	1962	ΠΡΑΣ. ΛΟΦΟΣ		ΗΡΑΚΛΕΙΟΥ ΑΤΤΙΚΗΣ	ΥΠΕΝ
Περί τροποποίησης του ρυμοτομικού σχεδίου Ηρακλείου Αττικής μετά συγχρόνου επιβολής προκηπίου	Δ	131	1962	ΠΑΛΑΙΟ ΗΡΑΚΛΕΙΟ - ΠΡΑΣ. ΛΟΦΟΣ		ΗΡΑΚΛΕΙΟΥ ΑΤΤΙΚΗΣ	ΥΠΕΝ
Περί τροποποίησης του ρυμοτομικού σχεδίου Ηρακλείου Αττικής μετά συγχρόνου επιβολής προκηπίου εις τινά οικόπεδα	Δ	154	1962	ΝΕΟ ΗΡΑΚΛΕΙΟ		ΗΡΑΚΛΕΙΟΥ ΑΤΤΙΚΗΣ	ΥΠΕΝ
Περί τροποποίησης του ρυμοτομικού σχεδίου Ηρακλείου - Αττικής μετά συγχρόνου επιβολής προκηπίου (πρασιά) εις τινά οικόπεδα αυτού	Δ	88	1963	ΠΑΛΑΙΟ ΗΡΑΚΛΕΙΟ		ΗΡΑΚΛΕΙΟΥ ΑΤΤΙΚΗΣ	ΥΠΕΝ
Περί τροποποίησης του ρυμοτομικού σχεδίου Ηρακλείου Αττικής μετά συγχρόνου επιβολής προκηπίου εις τινά οικόπεδα αυτού	Δ	123	1963		ΑΚΥΡΩΘΗΚΕ ΣΤΕ 599/1964	ΗΡΑΚΛΕΙΟΥ ΑΤΤΙΚΗΣ	ΥΠΕΝ
Περί τροποποίησης του ρυμοτομικού σχεδίου Ηρακλείου Αττικής	Δ	172	1963	ΑΓ. ΤΡΙΑΔΑ		ΗΡΑΚΛΕΙΟΥ ΑΤΤΙΚΗΣ	ΥΠΕΝ
Περί τροποποίησης του ρυμοτομικού σχεδίου Ηρακλείου Αττικής μετά συγχρόνου επιβολής προκηπίου εις τινά οικόπεδα αυτού	Δ	153	1964	ΑΓ. ΤΡΙΑΔΑ		ΗΡΑΚΛΕΙΟΥ ΑΤΤΙΚΗΣ	ΥΠΕΝ
Περί τροποποίησης του ρυμοτομικού σχεδίου Ηρακλείου Αττικής μετά συγχρόνου επιβολής προκηπίου εις τινά οικόπεδα αυτού	Δ	157	1964	ΠΡΑΣ. ΛΟΦΟΣ		ΗΡΑΚΛΕΙΟΥ ΑΤΤΙΚΗΣ	ΥΔΟΜ Ν. ΙΩΝΙΑΣ
Περί τροποποίησης του ρυμοτομικού σχεδίου Ηρακλείου Αττικής μετά συγχρόνου επιβολής προκηπίου εις τινά οικόπεδα αυτού	Δ	177	1964	ΠΑΛΑΙΟ ΗΡΑΚΛΕΙΟ		ΗΡΑΚΛΕΙΟΥ ΑΤΤΙΚΗΣ	ΥΠΕΝ
Περί τροποποίησης του ρυμοτομικού σχεδίου Ηρακλείου (Αττικής)	Δ	6	1965	ΠΑΛΑΙΟ ΗΡΑΚΛΕΙΟ		ΗΡΑΚΛΕΙΟΥ ΑΤΤΙΚΗΣ	ΥΠΕΝ
Περί τροποποίησης του ρυμοτομικού σχεδίου Ηρακλείου (Αττικής) και ενίων όρων και περιορισμών δομήσεως οικοπέδων τινών αυτού	Δ	114	1965	ΝΕΟ ΗΡΑΚΛΕΙΟ - ΚΑΛΟΓΡΕΖΑ		ΗΡΑΚΛΕΙΟΥ ΑΤΤΙΚΗΣ - ΝΕΑΣ ΙΩΝΙΑΣ	ΥΠΕΝ

ΘΕΜΑ	ΤΕΥΧ.	ΦΕΚ	ΕΤΟΣ	ΠΕΡΙΟΧΗ	ΠΕΡΙΓΡΑΦΗ/ΣΧΟΛΙΑ	ΠΕΡΙΟΧΗ - Ο.Τ.Α. ΙΣΧΥΟΣ	ΠΗΓΗ
Περί τροποποίησης του ρυμοτομικού σχεδίου Ηρακλείου (Αττικής)	Δ	172	1965	ΠΑΛΑΙΟ ΗΡΑΚΛΕΙΟ		ΗΡΑΚΛΕΙΟΥ ΑΤΤΙΚΗΣ	ΥΠΕΝ
Περί τροποποίησης του ρυμοτομικού σχεδίου Ηράκλειου Αττικής, μετά συγχρόνου επιβολής προκηπίου εις τινα οικοπέδα αυτού	Δ	190	1965	ΠΡΑΣ. ΛΟΦΟΣ		ΗΡΑΚΛΕΙΟΥ ΑΤΤΙΚΗΣ	ΥΠΕΝ
Περί τροποποίησης του ρυμοτομικού σχεδίου Ηρακλείου Αττικής	Δ	58	1966	ΠΑΛΑΙΟ ΗΡΑΚΛΕΙΟ		ΗΡΑΚΛΕΙΟΥ ΑΤΤΙΚΗΣ	ΥΠΕΝ
Περί τροποποίησης του ρυμοτομικού σχεδίου Ηρακλείου Αττικής μετά συγχρόνου επιβολής προκηπίου (πρασιάς).	Δ	59	1966	ΑΓ. ΤΑΞΙΑΡΧΗΣ		ΗΡΑΚΛΕΙΟΥ ΑΤΤΙΚΗΣ	ΥΠΕΝ
Περί τροποποίησης του ρυμοτομικού σχεδίου Ηρακλείου (Αττικής).	Δ	131	1966	ΠΑΛΑΙΟ ΗΡΑΚΛΕΙΟ		ΗΡΑΚΛΕΙΟΥ ΑΤΤΙΚΗΣ	ΥΠΕΝ
Περί διορθώσεως ασυμφωνίας μεταξύ του από 4.1.64 εγκριθέντος σχεδίου και πραγματικότητας του Ν. Ηρακλείου	Δ	144	1967	ΠΑΛΑΙΟ ΗΡΑΚΛΕΙΟ		ΗΡΑΚΛΕΙΟΥ ΑΤΤΙΚΗΣ	ΥΔΟΜ Ν. ΙΩΝΙΑΣ
Περί τροποποίησης του ρυμοτομικού σχεδίου Ν. Ηρακλείου μετά συγχρόνου επιβολής προκηπίου εις τινα οικοπέδα αυτού	Δ	28	1968	ΑΓ. ΤΑΞΙΑΡΧΗΣ		ΗΡΑΚΛΕΙΟΥ ΑΤΤΙΚΗΣ	ΥΠΕΝ
Περί τροποποίησης του ρυμοτομικού σχεδίου Ηρακλείου (Αττικής)	Δ	37	1968	ΠΡΑΣ. ΛΟΦΟΣ		ΗΡΑΚΛΕΙΟΥ ΑΤΤΙΚΗΣ	ΥΠΕΝ
Περί τροποποίησης και επεκτάσεως του ρυμοτομικού σχεδίου Ηρακλείου (Αττικής) και καθορισμού των όρων και περιορισμών δομήσεως των οικοπέδων αυτού	Δ	55	1968	ΠΑΛΑΙΟ ΗΡΑΚΛΕΙΟ	ΕΝΤΑΞΗ	ΗΡΑΚΛΕΙΟΥ ΑΤΤΙΚΗΣ	ΥΠΕΝ
Περί τροποποίησης του ρυμοτομικού σχεδίου Ηρακλείου (Αττικής) και επιβολής προκηπίου εις τινα οικοπέδα αυτού	Δ	73	1968	ΠΡΑΣ. ΛΟΦΟΣ		ΗΡΑΚΛΕΙΟΥ ΑΤΤΙΚΗΣ	ΥΠΕΝ
Περί τροποποίησης των ρυμοτομικών σχεδίων Νέας Ιωνίας και Ηρακλείου Αττικής μετά συγχρόνου επιβολής προκηπίου εις τινα οικοπέδα αυτών	Δ	77	1968	ΕΛΕΥΘΕΡΟΥΠΟΛΗ - ΑΓ. ΤΑΞΙΑΡΧΗΣ		ΝΕΑΣ ΙΩΝΙΑΣ - ΗΡΑΚΛΕΙΟΥ ΑΤΤΙΚΗΣ	ΥΠΕΝ
Περί τροποποίησης του ρυμοτομικού σχεδίου Ηρακλείου Αττικής	Δ	140	1968	ΑΓ. ΓΕΩΡΓΙΟΣ		ΗΡΑΚΛΕΙΟΥ ΑΤΤΙΚΗΣ	ΥΠΕΝ
Περί τροποποίησης και επεκτάσεως του ρυμοτομικού σχεδίου Ηρακλείου (Αττικής) και καθορισμού των όρων και περιορισμών δομήσεως των οικοπέδων αυτού, ως και επεκτάσεως του ρυμοτομικού σχεδίου Λυκόβρυσης (Αττικής)	Δ	170	1968	ΑΓ. ΓΕΩΡΓΙΟΣ	ΕΝΤΑΞΗ	ΗΡΑΚΛΕΙΟΥ ΑΤΤΙΚΗΣ - ΛΥΚΟΒΡΥΣΗΣ - ΠΕΥΚΗΣ	ΥΠΕΝ
Περί τροποποίησης και επεκτάσεως του ρυμοτομικού σχεδίου Ηρακλείου (Αττικής) και καθορισμού των όρων και περιορισμών δομήσεως των οικοπέδων αυτού	Δ	49	1969	ΑΓ. ΤΑΞΙΑΡΧΗΣ - ΑΓ. ΝΕΚΤΑΡΙΟΣ	ΕΝΤΑΞΗ	ΗΡΑΚΛΕΙΟΥ ΑΤΤΙΚΗΣ - ΜΕΤΑΜΟΡΦΩΣΕ ΩΣ	ΥΠΕΝ
Περί τροποποίησης του ρυμοτομικού σχεδίου Ηρακλείου Αττικής και των όρων και περιορισμών δομήσεως τινών ενίων οικοπέδων αυτού	Δ	105	1969	ΠΑΛΑΙΟ ΗΡΑΚΛΕΙΟ		ΗΡΑΚΛΕΙΟΥ ΑΤΤΙΚΗΣ - ΜΕΤΑΜΟΡΦΩΣΕ ΩΣ	ΥΠΕΝ
Περί καθορισμού των όρων και περιορισμών δομήσεως των οικοπέδων των κειμένων εντός των ορίων οικισμών εχόντων εγκεκριμένον ρυμοτομικόν σχέδιον	Δ	164	1969	ΓΕΝΙΚΟ	ΟΡΟΙ ΔΟΜΗΣΗΣ	ΕΠΙΚΡΑΤΕΙΑ	ΕΤ
Περί τροποποίησης του ρυμοτομικού σχεδίου Ηρακλείου Αττικής	Δ	202	1969	ΑΓ. ΝΕΚΤΑΡΙΟΣ		ΗΡΑΚΛΕΙΟΥ ΑΤΤΙΚΗΣ	ΥΠΕΝ

ΘΕΜΑ	ΤΕΥΧ.	ΦΕΚ	ΕΤΟΣ	ΠΕΡΙΟΧΗ	ΠΕΡΙΓΡΑΦΗ/ΣΧΟΛΙΑ	ΠΕΡΙΟΧΗ - Ο.Τ.Α. ΙΣΧΥΟΣ	ΠΗΓΗ
Περί τροποποιήσεως και επεκτάσεως των ρυμοτομικών σχεδίων Μεταμορφώσεως, Ηρακλείου και Ν. Φιλαδέλφειας (Αττικής), ως και τροποποιήσεως του ρυμοτομικού σχεδίου Ν. Ιωνίας (Αττικής) και καθορισμού των όρων και περιορισμών δομήσεως των οικοπέδων αυτού	Δ	75	1970	ΠΑΛΑΙΟ ΗΡΑΚΛΕΙΟ - ΑΓ. ΓΕΩΡΓΙΟΣ - ΚΑΝΑΠΙΤΣΑ	ΕΝΤΑΞΗ	ΗΡΑΚΛΕΙΟΥ ΑΤΤΙΚΗΣ - ΜΕΤΑΜΟΡΦΩΣΕ ΩΣ	ΥΠΕΝ
Περί τροποποιήσεως του ρυμοτομικού σχεδίου Νέου Ηρακλείου	Δ	112	1971	ΑΓ. ΓΕΩΡΓΙΟΣ		ΗΡΑΚΛΕΙΟΥ ΑΤΤΙΚΗΣ	ΥΠΕΝ
Περί τροποποιήσεως του ρυμοτομικού σχεδίου Ηρακλείου(Αττικής)	Δ	21	1972	ΑΓ. ΓΕΩΡΓΙΟΣ		ΗΡΑΚΛΕΙΟΥ ΑΤΤΙΚΗΣ	ΥΠΕΝ
Περί τροποποιήσεως του ρυμοτομικού σχεδίου Ηρακλείου Αττικής μετά συγχρόνου επιβολής προκηπίου εις τίνα οικοπέδα αυτού	Δ	49	1972	ΑΓ. ΝΕΚΤΑΡΙΟΣ - ΑΓ. ΤΑΞΙΑΡΧΗΣ		ΗΡΑΚΛΕΙΟΥ ΑΤΤΙΚΗΣ	ΥΠΕΝ
Περί τροποποιήσεως του ρυμοτομικού σχεδίου Ν. Ηρακλείου (Αττικής) μετά συγχρόνου επιβολής προκηπίου εις τίνα οικοπέδα αυτού	Δ	88	1972	ΑΓ. ΝΕΚΤΑΡΙΟΣ		ΗΡΑΚΛΕΙΟΥ ΑΤΤΙΚΗΣ	ΥΠΕΝ
Περί τροποποιήσεως του ρυμοτομικού σχεδίου Ηρακλείου Αττικής μετά συγχρόνου επιβολής προκηπίου εις τίνα οικοπέδα αυτού	Δ	110	1972	ΑΓ. ΤΡΙΑΔΑ		ΗΡΑΚΛΕΙΟΥ ΑΤΤΙΚΗΣ	ΥΠΕΝ
Περί τροποποιήσεως του ρυμοτομικού σχεδίου Ηρακλείου Αττικής μετά συγχρόνου επιβολής προκηπίου εις τίνα οικοπέδα αυτού	Δ	217	1972	ΠΑΛΑΙΟ ΗΡΑΚΛΕΙΟ		ΗΡΑΚΛΕΙΟΥ ΑΤΤΙΚΗΣ	ΥΠΕΝ
Περί Γενικού Οικοδομικού Κανονισμού	Α	124	1973	ΓΕΝΙΚΟ	Γ.Ο.Κ. 1973	ΕΠΙΚΡΑΤΕΙΑ	ΕΤ
Περί τροποποιήσεως του ρυμοτομικού σχεδίου Ηρακλείου (Αττικής)	Δ	129	1974	ΠΡΑΣ. ΛΟΦΟΣ		ΗΡΑΚΛΕΙΟΥ ΑΤΤΙΚΗΣ	ΥΠΕΝ
Περί τροποποιήσεως και επεκτάσεως του ρυμοτομικού σχεδίου Ηρακλείου Αττικής και καθορισμού των όρων και περιορισμών δομήσεως των οικοπέδων αυτού	Δ	211	1975	ΑΝΩ ΗΡΑΚΛΕΙΟ - ΠΑΛΑΙΟ ΗΡΑΚΛΕΙΟ - ΠΡΑΣ. ΛΟΦΟΣ	ΕΝΤΑΞΗ - Η ΨΗΦΙΟΠΟΙΗΣΗ ΓΙΝΕΤΑΙ ΜΕ ΤΑ ΔΙΑΓΡ. ΕΦΑΡΜΟΓΗΣ ΤΟΥ ΦΕΚ 32/Δ'/1979 και 323/Δ'/1980	ΗΡΑΚΛΕΙΟΥ ΑΤΤΙΚΗΣ	ΥΠΕΝ
Περί τροποποιήσεως του ρυμοτομικού σχεδίου Ηρακλείου (Αττικής)	Δ	233	1976	ΠΡΑΣ. ΛΟΦΟΣ		ΗΡΑΚΛΕΙΟΥ ΑΤΤΙΚΗΣ	ΥΠΕΝ
Περί τροποποιήσεως του ρυμοτομικού σχεδίου Ηρακλείου (Αττικής)	Δ	376	1976	ΑΓ. ΓΕΩΡΓΙΟΣ		ΗΡΑΚΛΕΙΟΥ ΑΤΤΙΚΗΣ	ΥΠΕΝ
Περί τροποποιήσεως του ρυμοτομικού σχεδίου Ηρακλείου (Αττικής)	Δ	435	1976	ΑΓ. ΤΑΞΙΑΡΧΗΣ		ΗΡΑΚΛΕΙΟΥ ΑΤΤΙΚΗΣ	ΥΠΕΝ
Περί άρσεως ασύμφωνιας του εγκεκριμένου ρυμοτομικού σχεδίου και της πραγματικότητας εις την οδόν Νεότητας και μεταξύ του Ο.Τ. 16 και 17. Δήμου Ηρακλείου Ν. Αττικής	Δ	64	1977	ΑΓ. ΝΕΚΤΑΡΙΟΣ		ΗΡΑΚΛΕΙΟΥ ΑΤΤΙΚΗΣ	ΥΔΟΜ Ν. ΙΩΝΙΑΣ
Περί τροποποιήσεως των ρυμοτομικών σχεδίων Ηρακλείου και Μεταμορφώσεως (Αττικής)	Δ	362	1977	ΠΑΛΑΙΟ ΗΡΑΚΛΕΙΟ - ΑΓ. ΓΕΩΡΓΙΟΣ		ΗΡΑΚΛΕΙΟΥ ΑΤΤΙΚΗΣ - ΜΕΤΑΜΟΡΦΩΣΕ ΩΣ	ΥΠΕΝ
Περί τροποποιήσεως του ρυμοτομικού σχεδίου Ηρακλείου (Αττικής)	Δ	363	1977	ΠΑΛΑΙΟ ΗΡΑΚΛΕΙΟ - ΑΓ. ΓΕΩΡΓΙΟΣ		ΗΡΑΚΛΕΙΟΥ ΑΤΤΙΚΗΣ - ΜΕΤΑΜΟΡΦΩΣΕ ΩΣ	ΥΠΕΝ
Περί τροποποιήσεως του ρυμοτομικού σχεδίου Ηρακλείου (Αττικής) δια του καθορισμού χώρου δι' ανέγερσιν σχολείου	Δ	399	1977	ΑΓ. ΤΡΙΑΔΑ		ΗΡΑΚΛΕΙΟΥ ΑΤΤΙΚΗΣ	ΥΠΕΝ

ΘΕΜΑ	ΤΕΥΧ.	ΦΕΚ	ΕΤΟΣ	ΠΕΡΙΟΧΗ	ΠΕΡΙΓΡΑΦΗ/ΣΧΟΛΙΑ	ΠΕΡΙΟΧΗ - Ο.Τ.Α. ΙΣΧΥΟΣ	ΠΗΓΗ
Περί τροποποιήσεως του ρυμοτομικού σχεδίου Ηρακλείου (Αττικής) δια του καθορισμού χώρου δι' ανέγερσιν σχολείου.	Δ	50	1978	ΠΡΑΣ. ΛΟΦΟΣ		ΗΡΑΚΛΕΙΟΥ ΑΤΤΙΚΗΣ	ΥΠΕΝ
Περί τροποποιήσεως του ρυμοτομικού σχεδίου Ηρακλείου (Αττικής) διά του καθορισμού χώρου δι' ανέγερσιν Σχολείου.	Δ	175	1978	ΑΓ. ΤΑΞΙΑΡΧΗΣ		ΗΡΑΚΛΕΙΟΥ ΑΤΤΙΚΗΣ	ΥΠΕΝ
Περί άρσεως ασυμφωνίας του εγκεκριμένου ρυμοτομικού σχεδίου και της πραγματικότητας στην οδό Ν. Ηρακλείου, Ν. Αττικής	Δ	235	1978	ΑΓ. ΤΑΞΙΑΡΧΗΣ		ΗΡΑΚΛΕΙΟΥ ΑΤΤΙΚΗΣ	ΥΔΟΜ Ν. ΙΩΝΙΑΣ
Περί επεκτάσεως του ρυμοτομικού σχεδίου Ηρακλείου(Αττικής) δια του καθορισμού χώρου δι' ανέγερσιν Ελληνογαλλικής Σχολής	Δ	341	1978	ΑΝΩ ΗΡΑΚΛΕΙΟ - ΠΕΥΚΗ		ΗΡΑΚΛΕΙΟΥ ΑΤΤΙΚΗΣ	ΥΠΕΝ
Περί τροποποιήσεως του ρυμοτομικού σχεδίου Ηρακλείου(Αττικής).	Δ	345	1978	ΠΡΑΣ. ΛΟΦΟΣ		ΗΡΑΚΛΕΙΟΥ ΑΤΤΙΚΗΣ	ΥΠΕΝ
Περί καθορισμού συντελεστών δομήσεως και όρων δομήσεως εις τίνας Δήμους και Κοινότητας του Λεκανοπεδίου Αττικής και τροποποιήσεως του από 23.6.1978 Π. Δ/τος "περί καθορισμού συντελεστών δομήσεως περιοχής Αθηνών"	Δ	389	1978	ΓΕΝΙΚΟ	ΟΡΟΙ ΔΟΜΗΣΗΣ - ΧΩΡΙΣ ΗΜ/ΝΙΑ ΠΡΑΞΗΣ	ΗΡΑΚΛΕΙΟΥ	ΥΠΕΝ
Περί καταργήσεως προκηπίου και καθορισμού αποστάσεων εκ των ρυμοτομικών γραμμών ανεγερθησομένων Σχολικών κτιρίων εις περιοχήν του ρυμοτομικού σχεδίου Ηρακλείου(Αττικής)	Δ	470	1978	ΑΓ. ΤΑΞΙΑΡΧΗΣ		ΗΡΑΚΛΕΙΟΥ ΑΤΤΙΚΗΣ	ΥΠΕΝ
Περί τροποποιήσεως του ρυμοτομικού σχεδίου Ηρακλείου (Αττικής) δια του καθορισμού χώρου δι' ανέγερσιν Σχολείου.	Δ	562	1978	ΝΕΟ ΗΡΑΚΛΕΙΟ	ΚΑΤΑΡΓΕΙΤΑΙ ΣΤΟ ΦΕΚ 4/Δ'/1981	ΗΡΑΚΛΕΙΟΥ ΑΤΤΙΚΗΣ	ΥΠΕΝ
Περί χαρακτηρισμού ως Παραδοσιακών Οικισμών τινών του Κράτους και καθορισμού των όρων κι περιορισμών δομήσεως των οικοπέδων αυτών	Δ	594	1978	ΓΕΝΙΚΟ	ΠΑΡΑΔΟΣΙΑΚΟΙ ΟΙΚΙΣΜΟΙ - ΧΩΡΙΣ ΣΧΕΔΙΟ	ΕΠΙΚΡΑΤΕΙΑ	ΕΤ
Περί τροποποιήσεως του ρυμοτομικού σχεδίου Ηρακλείου Αττικής δια του καθορισμού χώρου για ανέγερση σχολών ΚΕΚΑΤΕ και ΚΜ	Δ	660	1978	ΠΑΛΑΙΟ ΗΡΑΚΛΕΙΟ		ΗΡΑΚΛΕΙΟΥ ΑΤΤΙΚΗΣ	ΥΠΕΝ
Περί κυρώσεως πέντε (5) τοπογραφικών φύλλων εφαρμογής του σχεδίου επί του εδάφους του ρυμοτομικού σχεδίου Ηρακλείου (Αττικής) εις την περιοχήν Πλάτωνος	Δ	32	1979	ΑΝΩ ΗΡΑΚΛΕΙΟ - ΠΑΛΑΙΟ ΗΡΑΚΛΕΙΟ - ΠΡΑΣ. ΛΟΦΟΣ	ΔΙΑΓΡ.ΕΦΑΡΜΟΓΗΣ ΤΟΥ ΦΕΚ 211/Δ'/1975	ΗΡΑΚΛΕΙΟΥ ΑΤΤΙΚΗΣ	ΥΠΕΝ
Διόρθωση σφαλμάτων στον Πίνακα Παραδοσιακών οικισμών του Υπουργείου Δημ. Έργων	Δ	83	1979	ΓΕΝΙΚΟ	ΠΑΡΑΔΟΣΙΑΚΟΙ ΟΙΚΙΣΜΟΙ - ΧΩΡΙΣ ΣΧΕΔΙΟ	ΕΠΙΚΡΑΤΕΙΑ	ΕΤ
Περί συμπληρώσεως του από 25.8.1969 Β. Δ/τος «περί καθορισμού των όρων και περιορισμών δομήσεως των οικοπέδων των κειμένων εντός των ορίων οικισμών εχόντων εγκεκριμένον ρυμοτομικόν σχέδιον».	Δ	105	1979	ΓΕΝΙΚΟ	ΟΡΟΙ ΔΟΜΗΣΗΣ	ΕΠΙΚΡΑΤΕΙΑ	ΕΤ
Περί χαρακτηρισμού ιδιωτικής οδού Σελήνης παρόδου της οδού Βασ. Κων/νου του Δήμου Ν. Ηρακλείου, ότι	Δ	244	1979	ΑΓ. ΤΡΙΑΔΑ	ΑΝΑΓΝΩΡΙΣΗ ΟΔΟΥ	ΗΡΑΚΛΕΙΟΥ ΑΤΤΙΚΗΣ	ΥΔΟΜ Ν. ΙΩΝΙΑΣ

ΘΕΜΑ	ΤΕΥΧ.	ΦΕΚ	ΕΤΟΣ	ΠΕΡΙΟΧΗ	ΠΕΡΙΓΡΑΦΗ/ΣΧΟΛΙΑ	ΠΕΡΙΟΧΗ - Ο.Τ.Α. ΙΣΧΥΟΣ	ΠΗΓΗ
νομίμως προϋπάρχει του έτους 1923 στο Ο.Τ. 113							
Περί καταργήσεως προκηπίου και καθορισμού αποστάσεων εκ των ρυμοτομικών γραμμών ανεγερθσομένων σχολικών κτιρίων εις περιοχήν του ρυμοτομικού σχεδίου Ηρακλείου (Αττικής).	Δ	381	1979	ΝΕΟ ΗΡΑΚΛΕΙΟ	ΚΑΤΑΡΓΕΙΤΑΙ ΣΤΟ ΦΕΚ 4/Δ'/1981	ΗΡΑΚΛΕΙΟΥ ΑΤΤΙΚΗΣ	ΥΠΕΝ
Περί τροποποιήσεως των όρων και περιορισμών δομήσεως των οικοπέδων των κειμένων εντός των ορίων των νομίμως υφισταμένων προ του έτους 1923 οικισμών, των στερουμένων εγκεκριμένου ρυμοτομικού σχεδίου.	Δ	401	1979	ΓΕΝΙΚΟ	ΟΡΟΙ ΔΟΜΗΣΗΣ	ΕΠΙΚΡΑΤΕΙΑ	ΕΤ
Περί τροποποιήσεως ρυμοτομικών σχεδίων ενίων Δήμων περιφέρειας τέως Διοικήσεως Πρωτεύουσας δια του καθορισμού χώρων παιδικής χαράς.	Δ	450	1979	ΓΕΝΙΚΟ	ΠΑΙΔΙΚΕΣ ΧΑΡΕΣ	ΗΡΑΚΛΕΙΟΥ ΑΤΤΙΚΗΣ - ΦΙΛΑΔΕΛΦΕΙΑΣ-ΧΑΛΚΗΔΟΝΟΣ	ΥΠΕΝ
Περί τροποποιήσεως του ρυμοτομικού σχεδίου Ηρακλείου (Αττικής)	Δ	575	1979	ΠΑΛΑΙΟ ΗΡΑΚΛΕΙΟ		ΗΡΑΚΛΕΙΟΥ ΑΤΤΙΚΗΣ	ΥΠΕΝ
Περί τροποποιήσεως των από 24.7.1978 (Φ.Ε.Κ. 376Δ'), 29.7.1978 (Φ.Ε.Κ. 389Δ') και 11.8.1978 (Φ.Ε.Κ. 417Δ) Π.Δ/των περί καθορισμού συντελεστών και όρων δομήσεως εις Δήμους και Κοινότητα του Λεκανοπεδίου Αττικής	Δ	618	1979	ΓΕΝΙΚΟ	ΟΡΟΙ ΔΟΜΗΣΗΣ	ΗΡΑΚΛΕΙΟΥ	ΕΤ
Περί καθορισμού Ζωνών Αγοράς Συντελεστών δομήσεως εκατέρωθεν τμημάτων της Λεωφόρου Σταυρού-Ελευσίνας και καθορισμού ειδικών όρων δομήσεως αυτών κλπ.	Δ	694	1979	ΓΕΝΙΚΟ	ΖΑΣ - ΟΡΟΙ ΔΟΜΗΣΗΣ	ΗΡΑΚΛΕΙΟΥ	ΥΠΕΝ
Περί ειδικών χρήσεων γης και ανώτατων μεγεθών επιτρεπόμενης εκμεταλεύσεως οικοδομήσιμων χώρων	Α	27	1980	ΓΕΝΙΚΟ	ΧΡΗΣΕΙΣ ΓΗΣ	ΕΠΙΚΡΑΤΕΙΑ	ΕΤ
Περί συμπληρώσεως του από 25.8.1969 Β. Δ/τος «περί καθορισμού των όρων και περιορισμών δομήσεως των οικοπέδων των κειμένων εντός των ορίων οικισμών εχόντων εγκεκριμένον ρυμοτομικόν σχέδιον» ως ετροποποιήθη μεταγενεστέρως.	Δ	131	1980	ΓΕΝΙΚΟ	ΟΡΟΙ ΔΟΜΗΣΗΣ	ΕΠΙΚΡΑΤΕΙΑ	ΕΤ
Περί τροποποιήσεως των ρυμοτομικών σχεδίων Αμαρουσίου, Ν. Ηρακλείου, Μεταμορφώσεως, Χαλανδρίου, Βριλησίων και Πεύκης (Αττικής)	Δ	167	1980	ΠΡΟΦ. ΗΛΙΑΣ - ΚΟΥΚΟΥΒΑΟΥΝΕΣ - ΠΑΛΑΙΟ ΗΡΑΚΛΕΙΟ		ΜΕΤΑΜΟΡΦΩΣΕ ΩΣ - ΗΡΑΚΛΕΙΟΥ ΑΤΤΙΚΗΣ	ΥΠΕΝ
Περί χαρακτηρισμού περιοχής του Δήμου Ηρακλείου (Αττικής) ως οικιστικής και καθορισμού των όρων αναπτύξεως αυτής	Δ	272	1980	ΨΑΛΙΔΙ	ΚΑΤΑΡΓΕΙΤΑΙ ΣΤΟ ΦΕΚ 1090/Δ'/1996	ΗΡΑΚΛΕΙΟΥ ΑΤΤΙΚΗΣ - ΑΜΑΡΟΥΣΙΟΥ	ΥΠΕΝ
Περί χαρακτηρισμού περιοχής τινος του Δήμου Αμαρουσίου ως οικιστικής και καθορισμού των όρων αναπτύξεως αυτή	Δ	278	1980	ΨΑΛΙΔΙ	ΚΑΤΑΡΓΕΙΤΑΙ ΣΤΟ ΦΕΚ 673/Δ'/1992 ΚΑΙ 1090/Δ'/1996	ΗΡΑΚΛΕΙΟΥ ΑΤΤΙΚΗΣ - ΑΜΑΡΟΥΣΙΟΥ	ΥΠΕΝ
Περί κυρώσεως ενός (1) τοπογραφικού φύλλου εφαρμογής σχεδίου ρυμοτομίας του Δήμου Ηρακλείου εις περιοχήν Πλαπούτα	Δ	323	1980	ΠΡΑΣ. ΛΟΦΟΣ	ΔΙΑΓΡ.ΕΦΑΡΜΟΓΗΣ ΤΟΥ ΦΕΚ 211/Δ'/1975	ΗΡΑΚΛΕΙΟΥ ΑΤΤΙΚΗΣ	ΥΠΕΝ

ΘΕΜΑ	ΤΕΥΧ.	ΦΕΚ	ΕΤΟΣ	ΠΕΡΙΟΧΗ	ΠΕΡΙΓΡΑΦΗ/ΣΧΟΛΙΑ	ΠΕΡΙΟΧΗ - Ο.Τ.Α. ΙΣΧΥΟΣ	ΠΗΓΗ
Περί τροποποιήσεως ενίων όρων και περιορισμών δομήσεως οικοπέδων τινών του ρυμοτομικού σχεδίου Ν Ηρακλείου Αττικής	Δ	506	1980	ΓΕΝΙΚΟ	ΟΡΟΙ ΔΟΜΗΣΗΣ	ΗΡΑΚΛΕΙΟΥ ΑΤΤΙΚΗΣ	ΕΤ
Περί τροποποιήσεως του ρυμοτομικού σχεδίου Ηρακλείου (Αττικής).	Δ	4	1981	ΝΕΟ ΗΡΑΚΛΕΙΟ	ΚΑΤΑΡΓΕΙ ΤΑ ΦΕΚ 562/Δ'/1978 και 381/Δ'/1979	ΗΡΑΚΛΕΙΟΥ ΑΤΤΙΚΗΣ	ΥΠΕΝ
Περί των ληπτέων υπ' όψιν στοιχείων και του τρόπου καθορισμού των ορίων των προ της 16.8.1923 υφισταμένων οικισμών των στερουμένων εγκεκριμένου ρυμοτομικού σχεδίου, ως και καθορισμού των όρων και περιορισμών δομήσεως των οικοπέδων αυτών.	Δ	138	1981	ΓΕΝΙΚΟ	ΟΡΟΙ ΔΟΜΗΣΗΣ	ΕΠΙΚΡΑΤΕΙΑ	ΕΤ
Περί καθορισμού των όρων και περιορισμών δομήσεως Βιομηχανικών Περιοχών της Χώρας κειμένων εκτός των ρυμοτομικών σχεδίων των πόλεων και εκτός των ορίων των νομίμως υφισταμένων προ του έτους 1923 οικισμών	Δ	227	1981	ΓΕΝΙΚΟ	ΟΡΟΙ ΔΟΜΗΣΗΣ	ΕΠΙΚΡΑΤΕΙΑ	ΕΤ
Περί τροποποιήσεως του ρυμοτομικού σχεδίου Ηρακλείου (Αττικής)	Δ	299	1981	ΑΓ. ΤΑΞΙΑΡΧΗΣ		ΗΡΑΚΛΕΙΟΥ ΑΤΤΙΚΗΣ	ΥΠΕΝ
Περί τροποποιήσεως του ρυμοτομικού σχεδίου Ηρακλείου (Αττικής)	Δ	454	1981	ΑΓ. ΤΑΞΙΑΡΧΗΣ		ΗΡΑΚΛΕΙΟΥ ΑΤΤΙΚΗΣ	ΥΠΕΝ
Περί τροποποιήσεως του ρυμοτομικού σχεδίου Ηρακλείου (Αττικής)	Δ	471	1981	ΠΡΑΣ. ΛΟΦΟΣ		ΗΡΑΚΛΕΙΟΥ ΑΤΤΙΚΗΣ	ΥΠΕΝ
Περί τροποποιήσεως του ρυμοτομικού σχεδίου Ηρακλείου (Αττικής)	Δ	495	1981	ΑΓ. ΝΕΚΤΑΡΙΟΣ		ΗΡΑΚΛΕΙΟΥ ΑΤΤΙΚΗΣ	ΥΠΕΝ
Περί τροποποιήσεως του ρυμοτομικού σχεδίου Ηρακλείου (Αττικής)	Δ	524	1981	ΠΡΑΣ. ΛΟΦΟΣ		ΗΡΑΚΛΕΙΟΥ ΑΤΤΙΚΗΣ	ΥΠΕΝ
Περί τροποποιήσεως του ρυμοτομικού σχεδίου Ηρακλείου (Αττικής)	Δ	541	1981	ΝΕΟ ΗΡΑΚΛΕΙΟ		ΗΡΑΚΛΕΙΟΥ ΑΤΤΙΚΗΣ	ΥΠΕΝ
Περί κυρώσεως τεσσάρων (4) διαγραμμάτων λεπτομερειών τμήματος της λεωφόρου Σταυρού Ελευσίνος εις την περιοχή Ν. Ηρακλείου (Αττικής)	Δ	699	1981	ΠΑΛΑΙΟ ΗΡΑΚΛΕΙΟ	ΔΙΑΓΡ.ΕΦΑΡΜΟΓΗΣ ΤΟΥ ΦΕΚ 167/Δ'/1980	ΗΡΑΚΛΕΙΟΥ ΑΤΤΙΚΗΣ - ΜΕΤΑΜΟΡΦΩΣΕ ΩΣ	ΥΠΕΝ
Τροποποίηση του ρυμοτομικού σχεδίου Ηρακλείου (Αττικής)	Δ	741	1981	ΑΓ. ΤΑΞΙΑΡΧΗΣ		ΗΡΑΚΛΕΙΟΥ ΑΤΤΙΚΗΣ	ΥΠΕΝ
Τροποποιήσεις και επέκτασις του ρυμοτομικού σχεδίου Ηρακλείου (Αττικής)	Δ	73	1982	ΠΡΑΣ. ΛΟΦΟΣ		ΗΡΑΚΛΕΙΟΥ ΑΤΤΙΚΗΣ	ΥΠΕΝ
Τροποποίηση του ρυμοτομικού σχεδίου Ηρακλείου (Αττικής)	Δ	220	1982	ΝΕΟ ΗΡΑΚΛΕΙΟ		ΗΡΑΚΛΕΙΟΥ ΑΤΤΙΚΗΣ	ΥΠΕΝ
Καθορισμός όρων και περιορισμών δομήσεως οικισμών της Χώρας	Δ	588	1982	ΓΕΝΙΚΟ	ΟΡΟΙ ΔΟΜΗΣΗΣ	ΕΠΙΚΡΑΤΕΙΑ	ΕΤ
Τροποποίηση του ρυμοτομικού σχεδίου Ηρακλείου (Αττικής)	Δ	220	1983	ΑΓ. ΝΕΚΤΑΡΙΟΣ		ΗΡΑΚΛΕΙΟΥ ΑΤΤΙΚΗΣ	ΥΠΕΝ
Έγκριση ταυτόχρονης μεταφοράς συντελεστή δόμησης και πραγματοποίηση της κατά την εφαρμογή του Ν. 880/ 1979	Δ	280	1983	ΗΡΑΚΛΕΙΟ	Μ.Σ.Δ.	ΗΡΑΚΛΕΙΟΥ ΑΤΤΙΚΗΣ	ΥΠΕΝ
Καθορισμός στάσιμων οικισμών	Δ	292	1983	ΓΕΝΙΚΟ	ΟΡΟΙ ΔΟΜΗΣΗΣ	ΕΠΙΚΡΑΤΕΙΑ	ΕΤ
Τροποποίηση του ρυμοτομικού σχεδίου Ηρακλείου (Αττικής)	Δ	306	1983	ΑΓ. ΤΑΞΙΑΡΧΗΣ		ΗΡΑΚΛΕΙΟΥ ΑΤΤΙΚΗΣ	ΥΠΕΝ
Τροποποίηση του ρυμοτομικού σχεδίου Ηρακλείου (Αττικής)	Δ	479	1983	ΠΑΛΑΙΟ ΗΡΑΚΛΕΙΟ		ΗΡΑΚΛΕΙΟΥ ΑΤΤΙΚΗΣ	ΥΠΕΝ

ΘΕΜΑ	ΤΕΥΧ.	ΦΕΚ	ΕΤΟΣ	ΠΕΡΙΟΧΗ	ΠΕΡΙΓΡΑΦΗ/ΣΧΟΛΙΑ	ΠΕΡΙΟΧΗ - Ο.Τ.Α. ΙΣΧΥΟΣ	ΠΗΓΗ
Τροποποίηση του ρυμοτομικού σχεδίου Ηρακλείου (Αττικής)	Δ	501	1983	ΠΑΛΑΙΟ ΗΡΑΚΛΕΙΟ		ΗΡΑΚΛΕΙΟΥ ΑΤΤΙΚΗΣ	ΥΠΕΝ
Αναθεώρηση του ρυμοτομικού σχεδίου Ηρακλείου (Αττικής)	Δ	693	1983	ΑΝΩ ΗΡΑΚΛΕΙΟ - ΠΑΛΑΙΟ ΗΡΑΚΛΕΙΟ - ΠΡΑΣ. ΛΟΦΟΣ		ΗΡΑΚΛΕΙΟΥ ΑΤΤΙΚΗΣ	ΥΠΕΝ
Καθορισμός Οικισμών που εφαρμόζονται οι όροι και περιορισμοί δομής του από 623/12/82 Π.Δ	Δ	294	1984	ΓΕΝΙΚΟ	ΟΡΟΙ ΔΟΜΗΣΗΣ	ΕΠΙΚΡΑΤΕΙΑ	ΕΤ
Τροποποίηση του ρυμοτομικού σχεδίου Ηρακλείου (Αττικής) σε τμήμα του Οικοδομικού τετραγώνου 5 με τον χαρακτηρισμό του σε χώρο Μουσείου Αντιστάσεως και Μνημείου Ηλέκτρας Αποστόλου	Δ	311	1984	ΑΓ. ΤΑΞΙΑΡΧΗΣ		ΗΡΑΚΛΕΙΟΥ ΑΤΤΙΚΗΣ	ΥΠΕΝ
Τροποποίηση του ρυμοτομικού σχεδίου Ηρακλείου (Αττικής) με το χαρακτηρισμό χώρου ως χώρου κλειστού Δημοτικού Γυμναστηρίου	Δ	384	1984	ΑΓ. ΝΕΚΤΑΡΙΟΣ		ΗΡΑΚΛΕΙΟΥ ΑΤΤΙΚΗΣ	ΥΠΕΝ
Τροποποίηση του ρυμοτομικού σχεδίου Ν. Ηρακλείου (Αττικής) με τον καθορισμό χώρου για ανέγερση σχολείου	Δ	170	1985	ΠΑΛΑΙΟ ΗΡΑΚΛΕΙΟ		ΗΡΑΚΛΕΙΟΥ ΑΤΤΙΚΗΣ	ΥΠΕΝ
Τρόπος καθορισμού ορίων οικισμών της χώρας μέχρι 2.000 κατοίκους, κατηγορίες αυτών και καθορισμός όρων και περιορισμών δόμησης τους	Δ	181	1985	ΓΕΝΙΚΟ	ΟΡΟΙ ΔΟΜΗΣΗΣ	ΕΠΙΚΡΑΤΕΙΑ	ΕΤ
Τροποποίηση του ρυμοτομικού σχεδίου Ηρακλείου (Αττικής) και επιβολή προκηπίου	Δ	237	1985	ΑΓ. ΝΕΚΤΑΡΙΟΣ		ΗΡΑΚΛΕΙΟΥ ΑΤΤΙΚΗΣ	ΥΠΕΝ
Τροποποίηση των όρων και περιορισμών δόμησης των γηπέδων των κειμένων εκτός των ρυμοτομικών σχεδίων των πόλεων και εκτός των ορίων των νομίμως υφισταμένων προ του έτους 1923 οικισμών	Δ	270	1985	ΓΕΝΙΚΟ	ΟΡΟΙ ΔΟΜΗΣΗΣ	ΕΠΙΚΡΑΤΕΙΑ	ΕΤ
Πολυεξόχηση και επέκταση οικισμών της χώρας μέχρι 2.000 κατοίκων και τροποποίηση του από 24.4.1985 Π. Δ/τος (ΦΕΚ 181/Δ)	Δ	414	1985	ΓΕΝΙΚΟ	ΟΡΟΙ ΔΟΜΗΣΗΣ	ΕΠΙΚΡΑΤΕΙΑ	ΕΤ
Τροποποίηση του ρυμοτομικού σχεδίου Ηρακλείου στο Ο.Τ. 236 για την έγκριση οδού	Δ	445	1985	ΠΑΛΑΙΟ ΗΡΑΚΛΕΙΟ		ΗΡΑΚΛΕΙΟΥ ΑΤΤΙΚΗΣ	ΠΕΡΙΦΕΡΕΙΑ ΑΤΤΙΚΗΣ
Τροποποίηση του ρυμοτομικού σχεδίου Ηρακλείου για το χαρακτηρισμό τμήματος του 232α Ο.Τ. σαν χώρο για ανέγερση Βρεφονηπιακού Σταθμού	Δ	576	1985	ΠΑΛΑΙΟ ΗΡΑΚΛΕΙΟ		ΗΡΑΚΛΕΙΟΥ ΑΤΤΙΚΗΣ	ΠΕΡΙΦΕΡΕΙΑ ΑΤΤΙΚΗΣ
Τροποποίηση του ρυμοτομικού σχεδίου Ηρακλείου στα Ο.Τ. 408-409 για τη μετατόπιση του άξονα της οδού Κοσμά Αιτωλού	Δ	687	1985	ΝΕΟ ΗΡΑΚΛΕΙΟ		ΗΡΑΚΛΕΙΟΥ ΑΤΤΙΚΗΣ	Δ.Τ.Υ ΗΡΑΚΛΕΙΟΥ ΑΤΤΙΚΗΣ
Τροποποίηση του ρυμοτομικού σχεδίου Ηρακλείου για την έγκριση πεζόδρομου μεταξύ των Ο.Τ.47 και 63	Δ	688	1985	ΝΕΟ ΗΡΑΚΛΕΙΟ		ΗΡΑΚΛΕΙΟΥ ΑΤΤΙΚΗΣ	ΠΕΡΙΦΕΡΕΙΑ ΑΤΤΙΚΗΣ
Τροποποίηση του ρυμοτομικού σχεδίου Ηρακλείου για την μετατροπή τμήματος του 317 κοινόχρηστου χώρου σε χώρο Ιερού Ναού	Δ	703	1985	ΠΡΑΣ. ΛΟΦΟΣ		ΗΡΑΚΛΕΙΟΥ ΑΤΤΙΚΗΣ	ΠΕΡΙΦΕΡΕΙΑ ΑΤΤΙΚΗΣ
Γενικός Οικοδομικός Κανονισμός	Α	210	1985	ΓΕΝΙΚΟ	Γ.Ο.Κ. 1985	ΕΠΙΚΡΑΤΕΙΑ	ΕΤ
Καθορισμός όρων και περιορισμών δόμησης στο χαρακτηρισμένο για ανέγερση κλειστού γυμναστηρίου	Δ	17	1986	ΑΓ. ΝΕΚΤΑΡΙΟΣ	ΟΡΟΙ ΔΟΜΗΣΗΣ	ΗΡΑΚΛΕΙΟΥ ΑΤΤΙΚΗΣ	ΥΠΕΝ

ΘΕΜΑ	ΤΕΥΧ.	ΦΕΚ	ΕΤΟΣ	ΠΕΡΙΟΧΗ	ΠΕΡΙΓΡΑΦΗ/ΣΧΟΛΙΑ	ΠΕΡΙΟΧΗ - Ο.Τ.Α. ΙΣΧΥΟΣ	ΠΗΓΗ
χώρο του Δήμου Ηρακλείου (Ν. Αττικής)							
Τροποποίηση του ρυμοτομικού σχεδίου Ηρακλείου για την μετατροπή μικρού τμήματος του Ο.Τ. 172 σε χώρο πρασίνου	Δ	42	1986	ΑΓ. ΝΕΚΤΑΡΙΟΣ		ΗΡΑΚΛΕΙΟΥ ΑΤΤΙΚΗΣ	ΠΕΡΙΦΕΡΕΙΑ ΑΤΤΙΚΗΣ
Τροποποίηση του ρυμοτομικού σχεδίου Ηρακλείου στο Ο. Γ. 239 για τη μετατροπή μικρού τμήματος σε κοινόχρηστο χώρο	Δ	431	1986	ΠΑΛΑΙΟ ΗΡΑΚΛΕΙΟ	ΑΠΟΧΑΡΑΚΤΗΡΙΖΕΤΑΙ ΣΤΟ ΦΕΚ 47/Δ'/1991	ΗΡΑΚΛΕΙΟΥ ΑΤΤΙΚΗΣ	ΥΔΟΜ Ν. ΙΩΝΙΑΣ
Τροποποίηση του εγκεκριμένου ρυμοτομικού σχεδίου της περιοχής «Ηπειρώτικα» του Δήμου Ηρακλείου (Αττικής) και έγκριση της πολεοδομικής μελέτης σε συνεχόμενη έκταση της ίδιας περιοχής	Δ	604	1986	ΑΝΩ ΗΡΑΚΛΕΙΟ	ΨΗΦΙΟΠΟΙΗΣΗ ΑΠΟ ΠΙΝΑΚΑ ΠΡΑΞΗΣ ΕΦΑΡΜΟΓΗΣ 1/1988	ΗΡΑΚΛΕΙΟΥ ΑΤΤΙΚΗΣ	ΥΠΕΝ
Τροποποίηση του ρυμοτομικού σχεδίου Ηρακλείου (Αττικής) για ανέγερση αναψυκτηρίου και καθορισμός όρων και περιορισμών δόμησης αυτού	Δ	613	1986	ΑΓ. ΤΡΙΑΔΑ		ΗΡΑΚΛΕΙΟΥ ΑΤΤΙΚΗΣ	ΥΠΕΝ
Τροποποίηση του ρυμοτομικού σχεδίου Ηρακλείου Αττικής	Δ	754	1986	ΑΓ. ΓΕΩΡΓΙΟΣ		ΗΡΑΚΛΕΙΟΥ ΑΤΤΙΚΗΣ	ΥΠΕΝ
Τροποποίηση του ρυμοτομικού σχεδίου Ηρακλείου Αττικής στο αριθ. 216 Ο.Τ. που περιβάλλεται από τους δρόμους Πεύκων - Ρόδων - Ελ. Βενιζέλου και Παλαιολόγου για το χαρακτηρισμό του χώρου ως Δημοτικού για την ανέγερση κτιρίων α) Δημαρχείου, β) Εγκατάστασης Δημ. Υπηρεσιών, γ) Δημοτικής αγοράς κλπ.	Δ	1119	1986	ΠΑΛΑΙΟ ΗΡΑΚΛΕΙΟ		ΗΡΑΚΛΕΙΟΥ ΑΤΤΙΚΗΣ	Δ.Τ.Υ ΗΡΑΚΛΕΙΟΥ ΑΤΤΙΚΗΣ
Τροποποίηση του ρυμοτομικού σχεδίου Ηρακλείου στα 102 και 102α Ο.Τ. για χαρακτηρισμό χώρου πλατείας με υπόγειο σταθμό αυτοκινήτων και πεζοδρόμους στο Ν. Αττικής	Δ	1128	1986	ΑΓ. ΤΡΙΑΔΑ		ΗΡΑΚΛΕΙΟΥ ΑΤΤΙΚΗΣ	ΠΕΡΙΦΕΡΕΙΑ ΑΤΤΙΚΗΣ
Τροποποίηση του ρυμοτομικού σχεδίου Ηρακλείου Αττικής	Δ	1276	1986	ΑΓ. ΤΡΙΑΔΑ		ΗΡΑΚΛΕΙΟΥ ΑΤΤΙΚΗΣ	ΥΠΕΝ
Τροποποίηση του ρυμοτομικού σχεδίου Ηρακλείου Αττικής στο 345 Ο.Τ	Δ	128	1987	ΠΑΛΑΙΟ ΗΡΑΚΛΕΙΟ		ΗΡΑΚΛΕΙΟΥ ΑΤΤΙΚΗΣ	ΠΕΡΙΦΕΡΕΙΑ ΑΤΤΙΚΗΣ
Τροποποίηση των Π.Δ. από 24.4.1985 «τρόπος καθορισμού ορίων οικισμών της χώρας μέχρι 2.000 κατοίκους, κατηγορίες αυτών και καθορισμός όρων και περιορισμών δόμησης τους» (ΦΕΚ 181/Δ) και από 20.8.1985 «πολεοδόμηση και επέκταση οικισμών της χώρας μέχρι 2.000 κατοίκους και τροποποίηση του από 24.4.1985 Π. Δ/τος» (ΦΕΚ 414/Δ)	Δ	133	1987	ΓΕΝΙΚΟ	ΟΡΟΙ ΔΟΜΗΣΗΣ	ΕΠΙΚΡΑΤΕΙΑ	ΕΤ
Τροποποίηση του εγκεκριμένου ρυμοτομικού σχεδίου του Δήμου Ηρακλείου στο τμήμα της οδού Τροίας μεταξύ των οδών Ηρακλείου και Κορυτσάς (Ο.Τ. 240 - 240Α)	Δ	159	1987	ΠΑΛΑΙΟ ΗΡΑΚΛΕΙΟ		ΗΡΑΚΛΕΙΟΥ ΑΤΤΙΚΗΣ	ΠΕΡΙΦΕΡΕΙΑ ΑΤΤΙΚΗΣ
Τροποποίηση του ρυμοτομικού σχεδίου Ηρακλείου (Αττικής) στις πλατείες Μπομποτινού και Μακεδονίας για ανέγερση	Δ	160	1987	ΝΕΟ ΗΡΑΚΛΕΙΟ		ΗΡΑΚΛΕΙΟΥ ΑΤΤΙΚΗΣ	ΥΠΕΝ

ΘΕΜΑ	ΤΕΥΧ.	ΦΕΚ	ΕΤΟΣ	ΠΕΡΙΟΧΗ	ΠΕΡΙΓΡΑΦΗ/ΣΧΟΛΙΑ	ΠΕΡΙΟΧΗ - Ο.Τ.Α. ΙΣΧΥΟΣ	ΠΗΓΗ
αναφυκτηρίων και καθορισμός όρων και περιορισμών δόμησης αυτών							
Κατηγορίες και περιεχόμενο χρήσεων γης	Δ	166	1987	ΓΕΝΙΚΟ	ΟΡΟΙ ΔΟΜΗΣΗΣ	ΕΠΙΚΡΑΤΕΙΑ	ΕΤ
Τροποποίηση του εγκεκριμένου ρυμοτομικού σχεδίου Ηρακλείου (ν. Αττικής) και επιβολή προκηπίου	Δ	261	1987	ΠΡΑΣ. ΛΟΦΟΣ		ΗΡΑΚΛΕΙΟΥ ΑΤΤΙΚΗΣ	ΥΠΕΝ
Εγκριση πολεοδομικής μελέτης της περιοχής «Κάτω Ψαλίδι» των δήμων Ν. Ηρακλείου και Αμαρουσίου (Ν. Αττικής) και τροποποίηση του εγκεκριμένου ρυμοτομικού σχεδίου σε συνεχόμενη περιοχή	Δ	342	1987	ΨΑΛΙΔΙ - ΠΡΑΣ. ΛΟΦΟΣ	ΑΚΥΡΩΘΗΚΕ - ΝΕΑ ΕΓΚΡΙΣΗ ΦΕΚ 1090/Δ'/1996	ΑΜΑΡΟΥΣΙΟΥ - ΗΡΑΚΛΕΙΟΥ ΑΤΤΙΚΗΣ	ΥΠΕΝ
Τροποποίηση του ρυμοτομικού σχεδίου στο Ο.Τ. 453 του Δήμου Ν. Ηρακλείου Ν. Ανατολ. Αττικής	Δ	472	1987	ΠΑΛΑΙΟ ΗΡΑΚΛΕΙΟ		ΗΡΑΚΛΕΙΟΥ ΑΤΤΙΚΗΣ	ΠΕΡΙΦΕΡΕΙΑ ΑΤΤΙΚΗΣ
Αποχαρακτηρισμός των 114-114Α Ο.Τ. του ρυμοτομικού σχεδίου Ηρακλείου Αττικής	Δ	540	1987	ΑΓ. ΤΡΙΑΔΑ		ΗΡΑΚΛΕΙΟΥ ΑΤΤΙΚΗΣ	ΠΕΡΙΦΕΡΕΙΑ ΑΤΤΙΚΗΣ
Τροποποίηση ρυμοτομικού σχεδίου Ηρακλείου στο Ο.Τ. 233 Νομ. Ανατολικής Αττικής	Δ	933	1987	ΠΑΛΑΙΟ ΗΡΑΚΛΕΙΟ		ΗΡΑΚΛΕΙΟΥ ΑΤΤΙΚΗΣ	ΠΕΡΙΦΕΡΕΙΑ ΑΤΤΙΚΗΣ
Τροποποίηση των προηγούμενων αποφάσεων μας, σχετικών: α) Με την ένταξη σε κατηγορίες, β) Με τον καθορισμό των ορίων, γ) Με την επιβολή όρων και περιορισμών δόμησης, και δ) Με την επιβολή ειδικών όρων δόμησης, των οικισμών κάτω των 2.000 κατοίκων του Νομού Θεσσαλονίκης, και εναρμόνιση τους με το από 14.2.1987 Π.Δ. (ΦΕΚ 133Δ-/23.2.1987)	Δ	1007	1987	ΓΕΝΙΚΟ	ΟΡΟΙ ΔΟΜΗΣΗΣ	ΕΠΙΚΡΑΤΕΙΑ	ΕΤ
Τροποποίηση ρυμοτομικού σχεδίου Ηρακλείου στο Ο.Τ. 24 για το χαρακτηρισμό τμήματος αυτού ως χώρου πρασίνου	Δ	81	1988	ΠΑΛΑΙΟ ΗΡΑΚΛΕΙΟ		ΗΡΑΚΛΕΙΟΥ ΑΤΤΙΚΗΣ	ΠΕΡΙΦΕΡΕΙΑ ΑΤΤΙΚΗΣ
Ηπειρώτικα του Δήμου Ηρακλείου Αττικής τροποποίηση μεταξύ του ΟΤ Γ499 και Γ500	Δ	141	1988	ΑΝΩ ΗΡΑΚΛΕΙΟ	ΨΗΦΙΟΠΟΙΗΣΗ ΑΠΟ ΠΙΝΑΚΑ ΠΡΑΞΗΣ ΕΦΑΡΜΟΓΗΣ 1/1988	ΗΡΑΚΛΕΙΟΥ ΑΤΤΙΚΗΣ	ΠΕΡΙΦΕΡΕΙΑ ΑΤΤΙΚΗΣ
Τροποποίηση ρυμοτομικού σχεδίου Ηρακλείου για τον αποχαρακτηρισμό τμήματος κοινοχρήστου χώρου σε οικοδομικό τετράγωνο	Δ	319	1988	ΠΡΑΣ. ΛΟΦΟΣ		ΗΡΑΚΛΕΙΟΥ ΑΤΤΙΚΗΣ	ΠΕΡΙΦΕΡΕΙΑ ΑΤΤΙΚΗΣ
Τροποποίηση διατάξεων του ν. 1577/1985 Γενικός Οικοδομικός Κανονισμός και άλλες διατάξεις.	Α	91	1988	ΓΕΝΙΚΟ	Γ.Ο.Κ. 1988	ΕΠΙΚΡΑΤΕΙΑ	ΕΤ
Τροποποίηση ρυμοτομικού σχεδίου Ηρακλείου στο Ο.Τ. 286 286α - 299	Δ	402	1988	ΠΡΑΣ. ΛΟΦΟΣ		ΗΡΑΚΛΕΙΟΥ ΑΤΤΙΚΗΣ	ΠΕΡΙΦΕΡΕΙΑ ΑΤΤΙΚΗΣ
Χαρακτηρισμός οικισμών του Νομού Κυκλάδων ως παραδοσιακών και καθορισμός ειδικών όρων και περιορισμών δόμησης αυτών	Δ	504	1988	ΟΙΚΙΣΜΟΙ	ΧΑΡΑΚΤΗΡΙΣΜΟΣ ΠΑΡΑΔΟΣΙΑΚΩΝ ΟΙΚΙΣΜΩΝ	ΕΠΙΚΡΑΤΕΙΑ	ΕΤ
Τροποποίηση όρων δόμησης της περιοχής ΗΠΕΙΡΩΤΙΚΑ του Δήμου Ηρακλείου (ΦΕΚ 604/Δ/Ι3.6.86), Ν. Ανατ. Αττικής	Δ	709	1988	ΑΝΩ ΗΡΑΚΛΕΙΟ	ΟΡΟΙ ΔΟΜΗΣΗΣ	ΗΡΑΚΛΕΙΟΥ ΑΤΤΙΚΗΣ	ΕΤ

ΘΕΜΑ	ΤΕΥΧ.	ΦΕΚ	ΕΤΟΣ	ΠΕΡΙΟΧΗ	ΠΕΡΙΓΡΑΦΗ/ΣΧΟΛΙΑ	ΠΕΡΙΟΧΗ - Ο.Τ.Α. ΙΣΧΥΟΣ	ΠΗΓΗ
Μερική άρση της τροποποίησης του ρυμοτομικού σχεδίου Ηρακλείου Αττικής στα υπ' αριθμ. 102 και 102Α ΟΤ (ΦΕΚ 1128 Δ/86) κατά το μέρος που αφορά την ιδιοκτησία Ι και Δ' Καλέρη και χαρακτηρισμός της ως οικοδομήσιμης και ανάκληση της αναστολής χορήγησης οικοδ. αδειών (ΦΕΚ 1218 Δ/87) στα ΟΤ 102 και 102Α Ηρακλείου	Δ	715	1988	ΑΓ. ΤΡΙΑΔΑ		ΗΡΑΚΛΕΙΟΥ ΑΤΤΙΚΗΣ	ΠΕΡΙΦΕΡΕΙΑ ΑΤΤΙΚΗΣ
Έγκριση πολεοδομικής μελέτης της πολεοδομικής ενότητας Άνω Ψαλίδι των δήμων Ηρακλείου και Αμαρουσίου (ν. Αττικής)	Δ	878	1988	ΨΑΛΙΔΙ	ΕΝΤΑΞΗ - Η ΨΗΦΙΟΠΟΙΗΣΗ ΓΙΝΕΤΑΙ ΑΠΟ ΤΑ ΔΙΑΓΡ. ΠΡΑΞΗΣ ΕΦΑΡΜΟΓΗΣ ΑΝΩ ΨΑΛΙΔΙ/1995 ΚΑΙ 2/1992	ΑΜΑΡΟΥΣΙΟΥ - ΗΡΑΚΛΕΙΟΥ ΑΤΤΙΚΗΣ	ΥΔΟΜ ΑΜΑΡΟΥΣΙΟΥ
ΚΥΡΩΝΕΤΑΙ (ΔΙΟΡΘΩΜΕΝΗ) Η ΥΠ. ΑΡΙΘΜ. 1 ΠΡΑΞΗ ΕΦΑΡΜΟΓΗΣ ΤΗΣ ΠΟΛΕΟΔΟΜΙΚΗΣ ΜΕΛΕΤΗΣ ΤΟΥ ΡΥΜΟΤΟΜΙΚΟΥ ΣΧΕΔΙΟΥ ΣΤΗΝ ΠΕΡΙΟΧΗ "ΗΠΕΙΡΩΤΙΚΑ ΤΟΥ ΔΗΜΟΥ ΗΡΑΚΛΕΙΟΥ ΑΤΤΙΚΗΣ	-	-	1988	ΑΝΩ ΗΡΑΚΛΕΙΟ	ΔΙΑΓΡΑΜΜΑ ΠΡΑΞΗΣ ΕΦΑΡΜΟΓΗΣ ΤΟΥ ΦΕΚ 604/Δ'/1986 - ΣΥΜΠΕΡΙΛΑΜΒΑΝΕΙ ΤΙΣ ΤΡΟΠ/ΣΕΙΣ ΤΟΥ ΦΕΚ 141/Δ'/1988	ΗΡΑΚΛΕΙΟΥ ΑΤΤΙΚΗΣ	ΥΔΟΜ Ν. ΙΩΝΙΑΣ
Τροποποίηση του από 24.4.1985 Π.Δ/τος Τρόπος καθορισμού ορίων οικισμών της χώρας μέχρι 2000 κατοίκους κατηγορίες αυτών και καθορισμός όρων και περιορισμών δόμησής τους (Δ' 181)	Δ	293	1989	ΟΙΚΙΣΜΟΙ	ΟΡΟΙ ΔΟΜΗΣΗΣ	ΕΠΙΚΡΑΤΕΙΑ	ΕΤ
Τροποποίηση ρυμοτομικού σχεδίου στο Ο.Τ. 109 του Δήμου Ηρακλείου για το χαρακτηρισμό τμήματος αυτού στη συμβολή των οδών Καραγιώργη και Παλλάδος σαν χώρο για την ανέγερση αίθουσας πολλαπλών χρήσεων	Δ	394	1989	ΑΓ. ΤΡΙΑΔΑ	ΤΡΟΠΟΠΟΙΗΘΗΚΕ ΣΤΟ ΦΕΚ 716/Δ'/1989 ΤΟ ΟΠΟΙΟ ΑΚΥΡΩΘΗΚΕ ΜΕ ΑΠΟΦΑΣΗ ΣΤΕ	ΗΡΑΚΛΕΙΟΥ ΑΤΤΙΚΗΣ	ΥΔΟΜ Ν. ΙΩΝΙΑΣ
Τροποποίηση ρυμοτομικού σχεδίου, του Δήμου Ηρακλείου Αττικής στο Ο.Τ. 42 (παιδική χαρά)	Δ	493	1989	ΑΓ. ΤΡΙΑΔΑ		ΗΡΑΚΛΕΙΟΥ ΑΤΤΙΚΗΣ	ΠΕΡΙΦΕΡΕΙΑ ΑΤΤΙΚΗΣ
Ειδοποίηση για παρακατάθεση οριστικής αποζημίωσης ιδιοκτητών έκτασης που βρίσκεται στην περιοχή του ορίου των Δήμου Ηρακλείου & Μεταμόρφωσης Αττικής και που απαλλοτριώθηκε υπέρ και με δαπάνη του Ο.Σ.Κ., με σκοπό την ανέγερση διδακτηρίου του 3ου Γυμνασίου Ηρακλείου Ν. Αττικής	Δ	548	1989	ΑΓ. ΓΕΩΡΓΙΟΣ		ΗΡΑΚΛΕΙΟΥ ΑΤΤΙΚΗΣ	ΠΕΡΙΦΕΡΕΙΑ ΑΤΤΙΚΗΣ
Τροποποίηση ρυμοτομικού σχεδίου Δήμου Ν. Ηρακλείου Αν. Αττικής στο Ο.Τ. 102	Δ	688	1989	ΑΓ. ΤΡΙΑΔΑ		ΗΡΑΚΛΕΙΟΥ ΑΤΤΙΚΗΣ	ΠΕΡΙΦΕΡΕΙΑ ΑΤΤΙΚΗΣ
Χαρακτηρισμός ιδιωτικής οδού «Χαλκίδος» πάροδος της Λεωφόρου Ηρακλείου του Δήμου Ηρακλείου σαν νόμιμη υφισταμένη πριν από το έτος 1923 στο ΟΤ 241	Δ	694	1989	ΑΓ. ΓΕΩΡΓΙΟΣ	ΔΙΟΡΘΩΘΗΚΕ ΣΤΟ ΦΕΚ 290/Δ'/1994	ΗΡΑΚΛΕΙΟΥ ΑΤΤΙΚΗΣ	ΥΔΟΜ Ν. ΙΩΝΙΑΣ
Τροποποίηση ρυμοτομικού σχεδίου στο Ο.Τ. 109 του Δ. Ηρακλείου Αττικής, στην συμβολή των οδών Στ. Κοιραγιώργη και Παλλάδος με χαρακτηρισμό του χώρου για ανέγερση κοινοφελούς κτιρίου πολιτιστικών εκδηλώσεων, ήτοι θεάτρου, συνεδριάσεων, εκθέσεων κ.λπ.	Δ	716	1989	ΑΓ. ΤΡΙΑΔΑ	ΑΚΥΡΩΘΗΚΕ ΜΕ ΑΠΟΦΑΣΗ ΣΤΕ	ΗΡΑΚΛΕΙΟΥ ΑΤΤΙΚΗΣ	ΠΕΡΙΦΕΡΕΙΑ ΑΤΤΙΚΗΣ

ΘΕΜΑ	ΤΕΥΧ.	ΦΕΚ	ΕΤΟΣ	ΠΕΡΙΟΧΗ	ΠΕΡΙΓΡΑΦΗ/ΣΧΟΛΙΑ	ΠΕΡΙΟΧΗ - Ο.Τ.Α. ΙΣΧΥΟΣ	ΠΗΓΗ
Τροποποίηση ρυμοτομικού σχεδίου Δήμου Ηρακλείου Αττικής στο Ο.Τ. 11	Δ	51	1990	ΠΑΛΑΙΟ ΗΡΑΚΛΕΙΟ		ΗΡΑΚΛΕΙΟΥ ΑΤΤΙΚΗΣ	ΠΕΡΙΦΕΡΕΙΑ ΑΤΤΙΚΗΣ
Τροποποίηση ρυμοτομικού σχεδίου για άρση ασυμφωνίας Ο.Τ. των Δήμων Ηρακλείου και Μεταμόρφωσης Νομ. Ανατ. Αττικής	Δ	274	1990	ΑΓ. ΝΕΚΤΑΡΙΟΣ - ΚΑΝΑΠΙΤΣΑ		ΜΕΤΑΜΟΡΦΩΣΕ ΩΣ - ΗΡΑΚΛΕΙΟΥ ΑΤΤΙΚΗΣ	ΥΔΟΜ ΑΓΙΑΣ ΠΑΡΑΣΚΕΥΗΣ
Τροποποίηση ρυμοτομικού σχεδίου του Κ.Τ. 423 (πλατεία Καναπίτσας) Δήμου Ηρακλείου	Δ	285	1990	ΑΓ. ΝΕΚΤΑΡΙΟΣ		ΗΡΑΚΛΕΙΟΥ ΑΤΤΙΚΗΣ	ΠΕΡΙΦΕΡΕΙΑ ΑΤΤΙΚΗΣ
Συμπλήρωση του από 31.1.1987 Π.Δ/τος «Έγκριση πολεοδομικής μελέτης της περιοχής «Κάτω Ψαλίδι» των Δήμων Ν, Ηρακλείου και Αμαρουσίου (Ν. Αττικής) και τροποποίηση του εγκεκριμένου, ρυμοτομικού σχεδίου σε συνεχόμενη περιοχή (Δ` 342)	Δ	657	1990	ΨΑΛΙΔΙ	ΟΡΟΙ ΔΟΜΗΣΗΣ - ΚΑΤΑΡΓΕΙΤΑΙ ΣΤΟ ΦΕΚ 1090/Δ'/1996	ΗΡΑΚΛΕΙΟΥ ΑΤΤΙΚΗΣ - ΑΜΑΡΟΥΣΙΟΥ	ΕΤ
Τροποποίηση ρυμοτομικού σχεδίου στο Ο.Τ. 414-415 του Δήμου Ηρακλείου Αττικής	Δ	6	1991	ΑΓ. ΓΕΩΡΓΙΟΣ		ΗΡΑΚΛΕΙΟΥ ΑΤΤΙΚΗΣ	Δ.Τ.Υ ΗΡΑΚΛΕΙΟΥ ΑΤΤΙΚΗΣ
Τροποποίηση του ρυμοτομικού σχεδίου Ηρακλείου για τον αποχαρκτηρισμό μικρού τμήματος του Ο.Τ. 239 από κοινόχρηστο σε οικοδομήσιμο	Δ	47	1991	ΑΓ. ΓΕΩΡΓΙΟΣ	ΚΑΤΑΡΓΕΙ ΤΟ ΦΕΚ 431/Δ'/1986	ΗΡΑΚΛΕΙΟΥ ΑΤΤΙΚΗΣ	ΠΕΡΙΦΕΡΕΙΑ ΑΤΤΙΚΗΣ
Αναθεώρηση εγκεκριμένου ρυμοτομικού σχεδίου περιοχής Πλάτωνος Δήμου Νέου Ηρακλείου Νομού Αττικής (κλιμ. 1:500)	Δ	159	1991	ΠΑΛΑΙΟ ΗΡΑΚΛΕΙΟ		ΗΡΑΚΛΕΙΟΥ ΑΤΤΙΚΗΣ	Δ.Τ.Υ ΗΡΑΚΛΕΙΟΥ ΑΤΤΙΚΗΣ
Τροποποίηση ρυμοτομικού σχεδίου με τον χαρακτηρισμό χώρου στο ΟΤ 295 του Δ. Ηρακλείου Αττικής και την άρση αναστολής έκδοσης οικοδομικών αδειών	Δ	169	1991	ΠΡΑΣ. ΛΟΦΟΣ		ΗΡΑΚΛΕΙΟΥ ΑΤΤΙΚΗΣ	ΠΕΡΙΦΕΡΕΙΑ ΑΤΤΙΚΗΣ
Καθορισμός περιοχών στους δήμους Ζωγράφου, Καισαριανής Βύρωνα, Υμηττού, Νέου Ψυχικού, Ψυχικού, Φιλοθέης, Χολαργού, Νέας Ερυθραίας, Γαλατσίου, Νέας Φιλαδέλφειας, Ηρακλείου Πέυκης, Κερατσινίου, Ελευσίνας, Παλαιού Φαλήρου, Ηλιούπολης, Δάφνης, Αγίου Δημητρίου, Βούλας, Μοσχάτου, Ταύρου, Αγίου Ιωάννη Ρέντη, Αιγάλεω, Πετρούπολης, Νέων Λιοσίων, Χαϊδαρίου, Δραπετσώνας και Κορυδαλλού (Ν. Αττικής) για την κατασκευή υπέργειων εστεγασμένων χώρων στάθμευσης αυτοκινήτων άνω των 80 θέσεων.	Δ	541	1991	ΓΕΝΙΚΟ	ΚΑΘΟΡΙΣΜΟΣ ΧΩΡΩΝ ΣΤΑΘΜΕΥΣΗΣ	ΗΡΑΚΛΕΙΟΥ ΑΤΤΙΚΗΣ - ΛΥΚΟΒΡΥΣΗΣ - ΠΕΥΚΗΣ - ΦΙΛΟΘΕΗΣ-ΨΥΧΙΚΟΥ	ΥΠΕΝ
Αναθεώρηση εγκεκριμένου ρυμοτομικού σχεδίου Δήμου Ν. Ηρακλείου (κλ. 1:5000) και σημειακές τροποποιήσεις σε κλ. 1:500	Δ	819	1991	ΓΕΝΙΚΟ	ΠΕΖΟΔΡΟΜΟΙ + ΟΡΟΙ ΔΟΜΗΣΗΣ	ΗΡΑΚΛΕΙΟΥ ΑΤΤΙΚΗΣ	ΥΔΟΜ Ν. ΙΩΝΙΑΣ
Τροποποίηση ρυμοτομικού σχεδίου Ηρακλείου Αττικής για τη μετατόπιση των οικοδομικών και ρυμοτομικών γραμμών των Ο.Τ. 283 και 283α και μείωση του πλάτους της οδού σε ένα τμήμα αυτής από 10.00 μ. σε 8.00 μ.	Δ	870	1991	ΠΡΑΣ. ΛΟΦΟΣ		ΗΡΑΚΛΕΙΟΥ ΑΤΤΙΚΗΣ	Δ.Τ.Υ ΗΡΑΚΛΕΙΟΥ ΑΤΤΙΚΗΣ

ΘΕΜΑ	ΤΕΥΧ.	ΦΕΚ	ΕΤΟΣ	ΠΕΡΙΟΧΗ	ΠΕΡΙΓΡΑΦΗ/ΣΧΟΛΙΑ	ΠΕΡΙΟΧΗ - Ο.Τ.Α. ΙΣΧΥΟΣ	ΠΗΓΗ
Τροποποίηση ρυμοτομικού σχεδίου Δήμου Ηρακλείου Αττικής για τον χαρακτηρισμό τμήματος του Ο.Τ. 5 ως χώρου Πολιτιστικού Κέντρου, βιβλιοθήκης και μνημείου Ηλέκτρας Αποστόλου	Δ	1118	1992	ΑΓ. ΤΑΞΙΑΡΧΗΣ		ΗΡΑΚΛΕΙΟΥ ΑΤΤΙΚΗΣ	ΠΕΡΙΦΕΡΕΙΑ ΑΤΤΙΚΗΣ
Αναγνώριση οδού (παρόδου οδοῦ Ελπίδος) στο Ηράκλειο Αττικής σαν νόμιμα υφισταμένη πριν από το έτος 1923 στο Ο.Τ. 36	Δ	1196	1992	ΝΕΟ ΗΡΑΚΛΕΙΟ		ΗΡΑΚΛΕΙΟΥ ΑΤΤΙΚΗΣ	Δ.Τ.Υ ΗΡΑΚΛΕΙΟΥ ΑΤΤΙΚΗΣ
ΚΥΡΩΝΕΤΑΙ ΔΙΟΡΘΩΜΕΝΗ Η ΥΠ ΑΡΙΘΜ. 2 ΠΡΑΞΗ ΕΦΑΡΜΟΓΗΣ ΤΗΣ ΠΟΛΕΟΔΟΜΙΚΗΣ ΜΕΛΕΤΗΣ ΤΟΥ ΡΥΜΟΤΟΜΙΚΟΥ ΣΧΕΔΙΟΥ ΣΤΗΝ ΠΕΡΙΟΧΗ ΑΝΩ ΨΑΛΙΔΙ ΤΩΝ ΔΗΜΩΝ ΗΡΑΚΛΕΙΟΥ ΑΤΤΙΚΗΣ ΚΑΙ ΑΜΑΡΟΥΣΙΟΥ	-	-	1992	ΨΑΛΙΔΙ	ΔΙΑΓΡ. ΕΦΑΡΜ. ΤΟΥ ΦΕΚ 878/Δ'/1988	ΗΡΑΚΛΕΙΟΥ ΑΤΤΙΚΗΣ - ΑΜΑΡΟΥΣΙΟΥ	ΥΔΟΜ Ν. ΙΩΝΙΑΣ
Έγκριση γενικού πολεοδομικού σχεδίου (Γ.Π.Σ.) του Δήμου Πεύκης και τμήματος του Δήμου Ηρακλείου (Ν. Αττικής)	Δ	586	1993	ΠΕΥΚΗ	Γ.Π.Σ.	ΗΡΑΚΛΕΙΟΥ ΑΤΤΙΚΗΣ - ΛΥΚΟΒΡΥΣΗΣ - ΠΕΥΚΗΣ	ΥΠΕΝ
Τροποποίηση του εγκεκριμένου ρυμοτομικού σχεδίου του Δήμου Ηρακλείου (Ν. Αττικής)	Δ	589	1993	ΝΕΟ ΗΡΑΚΛΕΙΟ		ΗΡΑΚΛΕΙΟΥ ΑΤΤΙΚΗΣ	ΥΠΕΝ
Αναθεώρηση εγκεκριμένου ρυμοτομικού σχεδίου Δήμου Ηρακλείου, παρά τα όρια με το Δήμο Μεταμόρφωσης Αττικής (σε κλίμακα 1:500)	Δ	636	1993	ΠΑΛΑΙΟ ΗΡΑΚΛΕΙΟ - ΚΟΥΚΟΥΒΑΟΥΝΕΣ		ΗΡΑΚΛΕΙΟΥ ΑΤΤΙΚΗΣ - ΜΕΤΑΜΟΡΦΩΣΕ ΩΣ	ΠΕΡΙΦΕΡΕΙΑ ΑΤΤΙΚΗΣ
Τροποποίηση ρυμοτομικού σχεδίου Ηρακλείου Αττικής στο Ο.Τ. 406	Δ	685	1993	ΝΕΟ ΗΡΑΚΛΕΙΟ		ΗΡΑΚΛΕΙΟΥ ΑΤΤΙΚΗΣ	ΠΕΡΙΦΕΡΕΙΑ ΑΤΤΙΚΗΣ
Τροποποίηση ρυμοτομικού σχεδίου Δήμου Ηρακλείου Αττικής στο Ο.Τ. 238γ α) για τον χαρακτηρισμό χώρου ΑΒΓΔΑ σε χώρο Παιδικού σταθμού και β) χαρακτηρισμό οδού Εφέσσου ως εγκεκριμένης	Δ	686	1993	ΑΝΩ ΗΡΑΚΛΕΙΟ		ΗΡΑΚΛΕΙΟΥ ΑΤΤΙΚΗΣ	ΠΕΡΙΦΕΡΕΙΑ ΑΤΤΙΚΗΣ
Τροποποίηση ρυμοτομικού σχεδίου Ηρακλείου Αττικής στο Ο.Τ. 246 με αναγνώριση της οδού Επτανήσου σαν α) Δημοτική με πλάτος 8,00 μ. και πρασιά εκατέρωθεν 2,50 μ. β) πεζοδρόμου	Δ	727	1993	ΑΓ. ΓΕΩΡΓΙΟΣ		ΗΡΑΚΛΕΙΟΥ ΑΤΤΙΚΗΣ	ΠΕΡΙΦΕΡΕΙΑ ΑΤΤΙΚΗΣ
Χαρακτηρισμός ως πυκνοδομημένου τμήματος της πολεοδομικής ενότητας - Κάτω Ψαλίδι- των Δήμων Ηρακλείου και Αμαρουσίου (Ν. Αττικής)	Δ	1122	1993	ΨΑΛΙΔΙ	ΕΓΚΡΙΣΗ Π.Μ. ΦΕΚ 1090/Δ'/1996	ΗΡΑΚΛΕΙΟΥ ΑΤΤΙΚΗΣ - ΑΜΑΡΟΥΣΙΟΥ	ΥΠΕΝ
Διορθωτική της από 30.10.89 με αρ. 22962/1297/89 απόφασης, για το ορθό πραγματικό πλάτος της νόμιμα υφισταμένης πρό του 1923 οδού Χαλκίδος (πάροδος Λεακρ. Ηρακλείου) στο Ο.Τ. 241 στο Ηράκλειο Αττικής	Δ	290	1994	ΑΓ. ΓΕΩΡΓΙΟΣ		ΗΡΑΚΛΕΙΟΥ ΑΤΤΙΚΗΣ	Δ.Τ.Υ ΗΡΑΚΛΕΙΟΥ ΑΤΤΙΚΗΣ
Τροποποίηση ρυμοτομικού σχεδίου Ηρακλείου Αττικής στο Ο.Τ. 5	Δ	315	1994	ΑΓ. ΤΡΙΑΔΑ		ΗΡΑΚΛΕΙΟΥ ΑΤΤΙΚΗΣ	ΠΕΡΙΦΕΡΕΙΑ ΑΤΤΙΚΗΣ
Άρση δέσμευσης τμήματος του Ο.Τ. 295 του Δήμου Ηρακλείου Αττικής (χώρος νηπιαγωγείου) και χαρακτηρισμός του ως οικοδομήσιμου χώρου	Δ	379	1994	ΠΡΑΣ. ΛΟΦΟΣ		ΗΡΑΚΛΕΙΟΥ ΑΤΤΙΚΗΣ	ΠΕΡΙΦΕΡΕΙΑ ΑΤΤΙΚΗΣ
Τροποποίηση ρυμοτομικού σχεδίου του Δήμου Ηρακλείου Αττικής στο Ο.Τ. 19	Δ	421	1994	ΑΓ. ΤΡΙΑΔΑ		ΗΡΑΚΛΕΙΟΥ ΑΤΤΙΚΗΣ	ΠΕΡΙΦΕΡΕΙΑ ΑΤΤΙΚΗΣ

ΘΕΜΑ	ΤΕΥΧ.	ΦΕΚ	ΕΤΟΣ	ΠΕΡΙΟΧΗ	ΠΕΡΙΓΡΑΦΗ/ΣΧΟΛΙΑ	ΠΕΡΙΟΧΗ - Ο.Τ.Α. ΙΣΧΥΟΣ	ΠΗΓΗ
Τροποποίηση ρυμοτομικού σχεδίου του Δήμου Ηρακλείου Αττικής στο Ο.Τ. 454α	Δ	594	1994	ΠΑΛΑΙΟ ΗΡΑΚΛΕΙΟ		ΗΡΑΚΛΕΙΟΥ ΑΤΤΙΚΗΣ	ΠΕΡΙΦΕΡΕΙΑ ΑΤΤΙΚΗΣ
Χαρακτηρισμός ως πυκνοδομημένου τμήματος της περιοχής Ηπειρώτικα του Δήμου Ηρακλείου Ν. Αττικής	Δ	637	1994	ΑΝΩ ΗΡΑΚΛΕΙΟ		ΗΡΑΚΛΕΙΟΥ ΑΤΤΙΚΗΣ	ΥΠΕΝ
Τροποποίηση ρυμοτομικού σχεδίου Δήμου Ηρακλείου Αττικής για αποχαρακτηρισμό τμήματος ΚΧ. Γ471 α και χαρακτηρισμό του σε χώρο για ανέγερση Ιερού Ναού	Δ	1131	1994	ΑΝΩ ΗΡΑΚΛΕΙΟ		ΗΡΑΚΛΕΙΟΥ ΑΤΤΙΚΗΣ	ΠΕΡΙΦΕΡΕΙΑ ΑΤΤΙΚΗΣ
Τροποποίηση ρυμοτομικού σχεδίου Δήμου Ηρακλείου για τη μετατόπιση των ρυμοτομικών και οικοδομικών γραμμών στα Ο.Τ. Γ365 και 382α	Δ	1394	1994	ΑΝΩ ΗΡΑΚΛΕΙΟ		ΗΡΑΚΛΕΙΟΥ ΑΤΤΙΚΗΣ	ΠΕΡΙΦΕΡΕΙΑ ΑΤΤΙΚΗΣ
Έγκριση πολεοδομικής μελέτης τμήματος της περιοχής Ηπειρώτικα του δήμου Ηρακλείου (Ν. Αττικής) και τροποποίηση του εγκεκριμένου ρυμοτομικού σχεδίου στο βασικό οδικό δίκτυο και στα όρια σύνδεσης με την περιοχή επέκτασης	Δ	299	1995	ΠΑΛΑΙΟ ΗΡΑΚΛΕΙΟ	ΕΝΤΑΞΗ - ΥΠΑΡΧΟΥΝ ΜΕΜΟΝ. ΠΡΑΞΕΙΣ ΕΦΑΡΜΟΓΗΣ Μ5/2001 ΚΑΙ Μ1/2005	ΗΡΑΚΛΕΙΟΥ ΑΤΤΙΚΗΣ	ΥΠΕΝ
Έγκριση πολεοδομικής μελέτης τμήματος της πολεοδομικής ενότητας 4 -Ψαλλίδι- (Πελικα) περιοχή -Δυτικά Ο.Τ.Ε.- του Δήμου Αμαρουσίου (Ν. Αττικής) και τροποποίηση του εγκεκριμένου ρυμοτομικού σχεδίου σε συνεχόμενη περιοχή του ίδιου Δήμου	Δ	506	1995	ΨΑΛΛΙΔΙ	ΕΝΤΑΞΗ - Η ΨΗΦΙΟΠΟΙΗΣΗ ΓΙΝΕΤΑΙ ΑΠΌ ΤΑ ΔΙΑΓΡ. ΠΡΑΞΗΣ ΕΦΑΡΜΟΓΗΣ 1998 ΟΤΕ	ΑΜΑΡΟΥΣΙΟΥ - ΗΡΑΚΛΕΙΟΥ ΑΤΤΙΚΗΣ - ΛΥΚΟΒΡΥΣΗΣ - ΠΕΥΚΗΣ	ΥΠΕΝ
Τροποποίηση Ρ.Σ. Ηρακλείου στα Ο.Τ. 247β1 και 247β2	Δ	636	1995	ΑΓ. ΓΕΩΡΓΙΟΣ		ΗΡΑΚΛΕΙΟΥ ΑΤΤΙΚΗΣ	ΠΕΡΙΦΕΡΕΙΑ ΑΤΤΙΚΗΣ
Έγκριση πολεοδομικής μελέτης της περιοχής που βρίσκεται Ανατολικά της Λεωφόρου Κύμης του Δήμου Ηρακλείου (Ν. Αττικής)	Δ	762	1995	ΑΝΩ ΗΡΑΚΛΕΙΟ	ΕΝΤΑΞΗ - ΨΗΦΙΟΠΟΙΗΣΗ ΑΠΟ ΠΙΝΑΚΑ ΠΡΑΞΗΣ ΕΦΑΡΜΟΓΗΣ 1/1998	ΗΡΑΚΛΕΙΟΥ ΑΤΤΙΚΗΣ - ΛΥΚΟΒΡΥΣΗΣ - ΠΕΥΚΗΣ	ΥΠΕΝ
Έγκριση πολεοδομικής μελέτης της περιοχής που βρίσκεται Ανατολικά της Λεωφόρου Κύμης του Δήμου Ηρακλείου (Ν. Αττικής)	Δ	762	1995	ΑΝΩ ΗΡΑΚΛΕΙΟ	ΕΝΤΑΞΗ - ΨΗΦΙΟΠΟΙΗΣΗ ΑΠΟ ΠΙΝΑΚΑ ΠΡΑΞΗΣ ΕΦΑΡΜΟΓΗΣ 1/1998	ΗΡΑΚΛΕΙΟΥ ΑΤΤΙΚΗΣ - ΛΥΚΟΒΡΥΣΗΣ - ΠΕΥΚΗΣ	ΥΠΕΝ
Κυρώνεται η Πράξη Εφαρμογής της πολεοδομικής μελέτης του ΡΣ στην περιοχή ΑΝΩ ΨΑΛΙΔΙ του Δήμου Αμαρουσίου	-	-	1995	ΨΑΛΙΔΙ	ΔΙΑΓΡ. ΕΦΑΡΜ. ΤΟΥ ΦΕΚ 878/Δ'/1988	ΑΜΑΡΟΥΣΙΟΥ - ΗΡΑΚΛΕΙΟΥ ΑΤΤΙΚΗΣ	ΥΔΟΜ ΑΓΙΑΣ ΠΑΡΑΣΚΕΥΗΣ
Τροποποίηση του ρυμοτομικού σχεδίου του Δήμου Ηρακλείου (Ν. Αττικής) στο 606 οικοδομικό τετράγωνο και των όρων και περιορισμών δόμησης αυτού	Δ	299	1996	ΠΡΑΣ. ΛΟΦΟΣ		ΗΡΑΚΛΕΙΟΥ ΑΤΤΙΚΗΣ	ΥΠΕΝ
Χορήγηση παρέκκλισης ως προς το ύψος των όρων δόμησης του 5ου Δημοτικού Σχολείου Ηρακλείου Αττικής	Δ	698	1996	ΓΕΝΙΚΟ	ΟΡΟΙ ΔΟΜΗΣΗΣ	ΗΡΑΚΛΕΙΟΥ ΑΤΤΙΚΗΣ	ΕΤ
Τροποποίηση ρυμοτομικού σχεδίου Ηρακλείου Αττικής με αποχαρακτηρισμό του χώρου στη συμβολή των οδών Σωκράτους και Αίνου (Ο.Τ. 184) από χώρο Νηπιαγωγείου σε οικοδομήσιμο	Δ	753	1996	ΑΓ. ΝΕΚΤΑΡΙΟΣ		ΗΡΑΚΛΕΙΟΥ ΑΤΤΙΚΗΣ	ΠΕΡΙΦΕΡΕΙΑ ΑΤΤΙΚΗΣ

ΘΕΜΑ	ΤΕΥΧ.	ΦΕΚ	ΕΤΟΣ	ΠΕΡΙΟΧΗ	ΠΕΡΙΓΡΑΦΗ/ΣΧΟΛΙΑ	ΠΕΡΙΟΧΗ - Ο.Τ.Α. ΙΣΧΥΟΣ	ΠΗΓΗ
Τροποποίηση του ρυμοτομικού Σχεδίου Ηρακλείου Αττικής με κατάργηση τμήματος της οδού Δ. Σολωμού μεταξύ των ΟΤ 388 και 389 τη συνένωση των δύο Ο.Τ. σε ένα και την έγκριση της υπάρχουσας ιδιωτικής οδού με επιβολή πρασιάς 2,00 μ. εκατέρωθεν αυτής	Δ	754	1996	ΑΓ. ΓΕΩΡΓΙΟΣ		ΗΡΑΚΛΕΙΟΥ ΑΤΤΙΚΗΣ	ΠΕΡΙΦΕΡΕΙΑ ΑΤΤΙΚΗΣ
Τροποποίηση του ρυμοτομικού σχεδίου του Δήμου Ηρακλείου (Ν. Αττικής), τροποποίηση, κατάργηση και επιβολή προκηπίου	Δ	807	1996	ΠΑΛΑΙΟ ΗΡΑΚΛΕΙΟ		ΗΡΑΚΛΕΙΟΥ ΑΤΤΙΚΗΣ - ΜΕΤΑΜΟΡΦΩΣΕ ΩΣ	ΥΠΕΝ
Τροποποίηση του Ρ.Σ. Ηρακλείου Αττικής στην οδό Κ. Κρουτάλλη με ταυτόχρονη άρση της υπάρχουσας ασυμφωνίας σχεδίου και πραγματικότητας μεταξύ των ΟΤ 238 β - 254 και ΟΤ 235 με μείωση του πλάτους της από 10,0 μ. σε μεταβλητό πλάτος	Δ	1035	1996	ΑΓ. ΓΕΩΡΓΙΟΣ		ΗΡΑΚΛΕΙΟΥ ΑΤΤΙΚΗΣ	ΠΕΡΙΦΕΡΕΙΑ ΑΤΤΙΚΗΣ
Έγκριση πολεοδομικής μελέτης τμήματος της περιοχής «Κάτω Ψαλίδι» των Δήμων Ηρακλείου και Αμαρουσίου (Ν. Αττικής) και τροποποίηση του εγκεκριμένου ρυμοτομικού σχεδίου σε συνεχόμενη περιοχή	Δ	1090	1996	ΨΑΛΙΔΙ - ΠΡΑΣ. ΛΟΦΟΣ	ΕΝΤΑΞΗ - ΨΗΦΙΟΠΟΙΗΣΗ ΜΕ ΤΑ ΔΙΑΓΡΑΜΜΑΤΑ ΠΡΑΞΗΣ ΕΦΑΡΜΟΓΗΣ 2/1998 ΚΑΤΩ ΨΑΛΙΔΙ	ΑΜΑΡΟΥΣΙΟΥ - ΗΡΑΚΛΕΙΟΥ ΑΤΤΙΚΗΣ	ΥΠΕΝ
Τροποποίηση ρυμοτομικού σχεδίου Ηρακλείου Αττικής με χαρακτηρισμό της ιδιωτικής οδού Κεφαλληνίας εντός του Ο.Τ. 408 σε εγκεκριμένο πεζόδρομο	Δ	1470	1996	ΝΕΟ ΗΡΑΚΛΕΙΟ		ΗΡΑΚΛΕΙΟΥ ΑΤΤΙΚΗΣ	ΠΕΡΙΦΕΡΕΙΑ ΑΤΤΙΚΗΣ
Τροποποίηση του ρυμοτομικού σχεδίου Ηρακλείου Αττικής με χαρακτηρισμό σαν εγκεκριμένης της αδιεξόδου οδού εντός του ΟΤ 36 και επιβολή προκηπίου πλάτους 2.50 μ	Δ	11	1997	ΝΕΟ ΗΡΑΚΛΕΙΟ		ΗΡΑΚΛΕΙΟΥ ΑΤΤΙΚΗΣ	ΠΕΡΙΦΕΡΕΙΑ ΑΤΤΙΚΗΣ
Τροποποίηση του ρυμοτομικού σχεδίου Ηρακλείου Αττικής στο ΟΤ Γ 601 με μερική κατάργηση αδιεξόδου πεζόδρομου (πάροδος Φιλικής Εταιρείας)	Δ	258	1997	ΠΡΑΣ. ΛΟΦΟΣ		ΗΡΑΚΛΕΙΟΥ ΑΤΤΙΚΗΣ	ΠΕΡΙΦΕΡΕΙΑ ΑΤΤΙΚΗΣ
Αλλαγή όρων δόμησης στο ΟΤ 381 στα «Ηπειρωτικά» Δήμου Ηρακλείου Αττικής για την ανέγερση του 2ου Λυκείου και το 2ου Γυμνασίου της περιοχής	Δ	260	1997	ΑΝΩ ΗΡΑΚΛΕΙΟ	ΟΡΟΙ ΔΟΜΗΣΗΣ	ΗΡΑΚΛΕΙΟΥ ΑΤΤΙΚΗΣ	ΠΕΡΙΦΕΡΕΙΑ ΑΤΤΙΚΗΣ
Τροποποίηση του εγκεκριμένου ρυμοτομικού σχεδίου των δήμων Ηρακλείου, Πεύκης και Αμαρουσίου (Ν. Αττικής), κατάργηση και επιβολή προκηπίου	Δ	322	1997	ΗΡΑΚΛΕΙΟ	ΨΗΦΙΟΠΟΙΗΣΗ ΜΕ ΔΙΑΓΡΑΜΜΑ ΠΡΑΞΗΣ ΕΦΑΡΜΟΓΗΣ G263/2019	ΗΡΑΚΛΕΙΟΥ ΑΤΤΙΚΗΣ - ΛΥΚΟΒΡΥΣΗΣ - ΠΕΥΚΗΣ	ΥΠΕΝ
Έγκριση Γενικού Πολεοδομικού Σχεδίου (Γ.Π.Σ.) του Δήμου Ηρακλείου (Ν. Αττικής)	Δ	701	1997	ΓΕΝΙΚΟ	Γ.Π.Σ.	ΗΡΑΚΛΕΙΟΥ ΑΤΤΙΚΗΣ	ΥΠΕΝ
Τροποποίηση Ρυμοτομικού Σχεδίου Μεταμόρφωσης στο Ο.Τ. 437 με έγκριση ιδιωτικού δρόμου ως πεζοδρόμου	Δ	871	1997	ΠΡΟΦ. ΗΛΙΑΣ	1 ΔΙΑΓΡΑΜΜΑ 1:500	ΗΡΑΚΛΕΙΟΥ ΑΤΤΙΚΗΣ - ΜΕΤΑΜΟΡΦΩΣΕ ΩΣ	ΥΔΟΜ Ν. ΙΩΝΙΑΣ
Άρση απαλλοτρίωσης σε τμήμα του Ο.Τ. 416 και τροποποίηση του ρυμοτομικού σχεδίου του Δήμου Ηρακλείου Αττικής	Δ	441	1998	ΠΑΛΑΙΟ ΗΡΑΚΛΕΙΟ		ΗΡΑΚΛΕΙΟΥ ΑΤΤΙΚΗΣ	ΠΕΡΙΦΕΡΕΙΑ ΑΤΤΙΚΗΣ

ΘΕΜΑ	ΤΕΥΧ.	ΦΕΚ	ΕΤΟΣ	ΠΕΡΙΟΧΗ	ΠΕΡΙΓΡΑΦΗ/ΣΧΟΛΙΑ	ΠΕΡΙΟΧΗ - Ο.Τ.Α. ΙΣΧΥΟΣ	ΠΗΓΗ
Τροποποίηση εγκεκριμένου Ρ.Σ. στα Ο.Τ. 140β του Δήμου Νέας Ιωνίας και 81 του Δήμου Ηρακλείου Αττικής (άρση ασυμφωνίας)	Δ	537	1998	ΕΛΕΥΘΕΡΟΥΠΟΛΗ - ΑΓ. ΤΑΞΙΑΡΧΗΣ		ΗΡΑΚΛΕΙΟΥ ΑΤΤΙΚΗΣ - ΝΕΑΣ ΙΩΝΙΑΣ	ΠΕΡΙΦΕΡΕΙΑ ΑΤΤΙΚΗΣ
Τροποποίηση του εγκεκριμένου ρυμοτομικού σχεδίου Ηρακλείου Αττικής με επέκταση του αδιεξόδου τμήματος της οδού Μυστρά (εντός του Ο.Τ. 195) έως την οδό Παναθηναίων με το ίδιο πλάτος 6.00 μ	Δ	612	1998	ΑΓ. ΝΕΚΤΑΡΙΟΣ		ΗΡΑΚΛΕΙΟΥ ΑΤΤΙΚΗΣ	ΠΕΡΙΦΕΡΕΙΑ ΑΤΤΙΚΗΣ
Τροποποίηση ρυμοτομικού σχεδίου Ηρακλείου Αττικής στο Ο.Τ. 436 με αλλαγή του πλάτους της πρασιάς επί της οδού Κ. Βάρναλη	Δ	613	1998	ΠΑΛΑΙΟ ΗΡΑΚΛΕΙΟ		ΗΡΑΚΛΕΙΟΥ ΑΤΤΙΚΗΣ	ΠΕΡΙΦΕΡΕΙΑ ΑΤΤΙΚΗΣ
ΚΥΡΩΝΕΤΑΙ ΔΙΟΡΘΩΜΕΝΗ Η ΥΠ ΑΡΙΘΜ. 2 ΠΡΑΞΗ ΕΦΑΡΜΟΓΗΣ ΤΗΣ ΠΟΛΕΟΔΟΜΙΚΗΣ ΜΕΛΕΤΗΣ ΤΗΣ ΠΕΡΙΟΧΗΣ ΚΑΤΩ ΨΑΛΙΔΙ ΤΩΝ ΔΗΜΩΝ ΗΡΑΚΛΕΙΟΥ ΑΤΤΙΚΗΣ ΚΑΙ ΑΜΑΡΟΥΣΙΟΥ	-	-	1998	ΨΑΛΙΔΙ	ΔΙΑΓΡΑΜΜΑ ΠΡΑΞΗΣ ΕΦΑΡΜΟΓΗΣ ΤΟΥ ΦΕΚ 1090/Δ'/1996	ΗΡΑΚΛΕΙΟΥ ΑΤΤΙΚΗΣ - ΑΜΑΡΟΥΣΙΟΥ	ΥΔΟΜ Ν. ΙΩΝΙΑΣ
Άρση και επανεπιβολή απαλλοτριώσεως σε τμήμα χώρου χαρακτηρισμένου ως παιδότοπου μεταξύ των Ο.Τ. 200α και 200β του Δήμου Ηρακλείου Ν. Αττικής	Δ	167	1999	ΑΓ. ΝΕΚΤΑΡΙΟΣ		ΗΡΑΚΛΕΙΟΥ ΑΤΤΙΚΗΣ	ΠΕΡΙΦΕΡΕΙΑ ΑΤΤΙΚΗΣ
Αναθέωση συντελεστών δόμησης εγκεκριμένου ρυμοτομικού σχεδίου Δήμου Ηρακλείου και Δήμου Αμαρουσίου στις πολεοδομικές ενότητες 7.8 και 9 του Δήμου Ηρακλείου, για τα οικοδομικά τετράγωνα εκτός βασικού οδικού δικτύου	Δ	177	1999	ΓΕΝΙΚΟ	ΟΡΟΙ ΔΟΜΗΣΗΣ	ΑΜΑΡΟΥΣΙΟΥ - ΗΡΑΚΛΕΙΟΥ ΑΤΤΙΚΗΣ	Δ.Τ.Υ ΗΡΑΚΛΕΙΟΥ ΑΤΤΙΚΗΣ
ΤΡΟΠΟΠΟΙΗΣΗ ΤΩΝ ΔΙΑΤΑΞΕΩΝ ΤΟΥ Ν. 1577/1985 ΓΕΝΙΚΟΣ ΟΙΚΟΔΟΜΙΚΟΣ ΚΑΝΟΝΙΣΜΟΣ ΚΑΙ ΑΛΛΕΣ ΠΟΛΕΟΔΟΜΙΚΕΣ ΔΙΑΤΑΞΕΙΣ	Α	140	2000	ΓΕΝΙΚΟ	Γ.Ο.Κ. 2000	ΕΠΙΚΡΑΤΕΙΑ	ΕΤ
Τροποποίηση του εγκεκριμένου ρυμοτομικού σχεδίου Ηρακλείου Αττικής με διαπλάτυνση του πεζοδρόμου μεταξύ του ΟΤ Γ 574 και ΚΧΓ 575 από 2,00 μ. σε 4,00 μ. με μετατόπιση της Ρ.Γ κατά 2,00 μ. εις βάρος του ΚΧ Γ 575	Δ	648	2001	ΠΡΑΣ. ΛΟΦΟΣ		ΗΡΑΚΛΕΙΟΥ ΑΤΤΙΚΗΣ	ΑΠΟΚ. ΔΙΟΙΚ. ΑΤΤΙΚΗΣ
Τροποποίηση ρυμοτομικού σχεδίου στο ΟΤ 126 του Δήμου Ν. Ηρακλείου μετά την 1621/2000 απόφαση του Διοικητικού Εφετείου Αθηνών	Δ	842	2001	ΝΕΟ ΗΡΑΚΛΕΙΟ	ΚΑΤΑΡΓΕΙ ΤΗΝ ΤΡΟΠ/ΣΗ ΣΤΟ ΦΕΚ 819/Δ'/1991	ΗΡΑΚΛΕΙΟΥ ΑΤΤΙΚΗΣ	ΑΠΟΚ. ΔΙΟΙΚ. ΑΤΤΙΚΗΣ
ΚΥΡΩΝΕΤΑΙ Η Μ5/2001 Μ.Π.Ε. ΣΤΟ Ο.Τ. Γ492 ΤΗΣ ΠΕΡΙΟΧΗΣ ΗΠΕΙΡΩΤΙΚΑ ΤΟΥ ΔΗΜΟΥ ΝΕΟΥ ΗΡΑΚΛΕΙΟΥ	-	-	2001	ΑΝΩ ΗΡΑΚΛΕΙΟ	ΛΕΙΠΕΙ Ο ΠΙΝΑΚΑΣ - ΔΙΑΓΡΑΜΜΑ ΠΡΑΞΗΣ ΕΦΑΡΜΟΓΗΣ ΤΟΥ ΦΕΚ 604/Δ'/1986 ΚΑΙ 299/Δ'/1995	ΗΡΑΚΛΕΙΟΥ ΑΤΤΙΚΗΣ	ΥΔΟΜ Ν. ΙΩΝΙΑΣ
Τροποποίηση του εγκεκριμένου ρυμοτομικού σχεδίου του Δήμου Ηρακλείου Αττικής στο Ο.Τ. 126.	Δ	724	2002	ΝΕΟ ΗΡΑΚΛΕΙΟ		ΗΡΑΚΛΕΙΟΥ ΑΤΤΙΚΗΣ	ΥΔΟΜ Ν. ΙΩΝΙΑΣ
Τροποποίηση του εγκεκριμένου ρυμοτομικού σχεδίου του δήμου Ηρακλείου (Ν. Αττικής) και επιβολή προκηπίου	Δ	73	2003	ΑΓ. ΤΑΞΙΑΡΧΗΣ		ΗΡΑΚΛΕΙΟΥ ΑΤΤΙΚΗΣ	ΥΠΕΝ
Τροποποίηση ρυμοτομικού σχεδίου Δήμου Ν. Ηρακλείου στο Ο.Τ. 111 για έγκριση της ιδιωτικής οδού «πάροδος Σ.Τ. ΚΑΡΑΓΙΩΡΓΗ»	Δ	289	2003	ΑΓ. ΤΡΙΑΔΑ		ΗΡΑΚΛΕΙΟΥ ΑΤΤΙΚΗΣ	ΠΕΡΙΦΕΡΕΙΑ ΑΤΤΙΚΗΣ

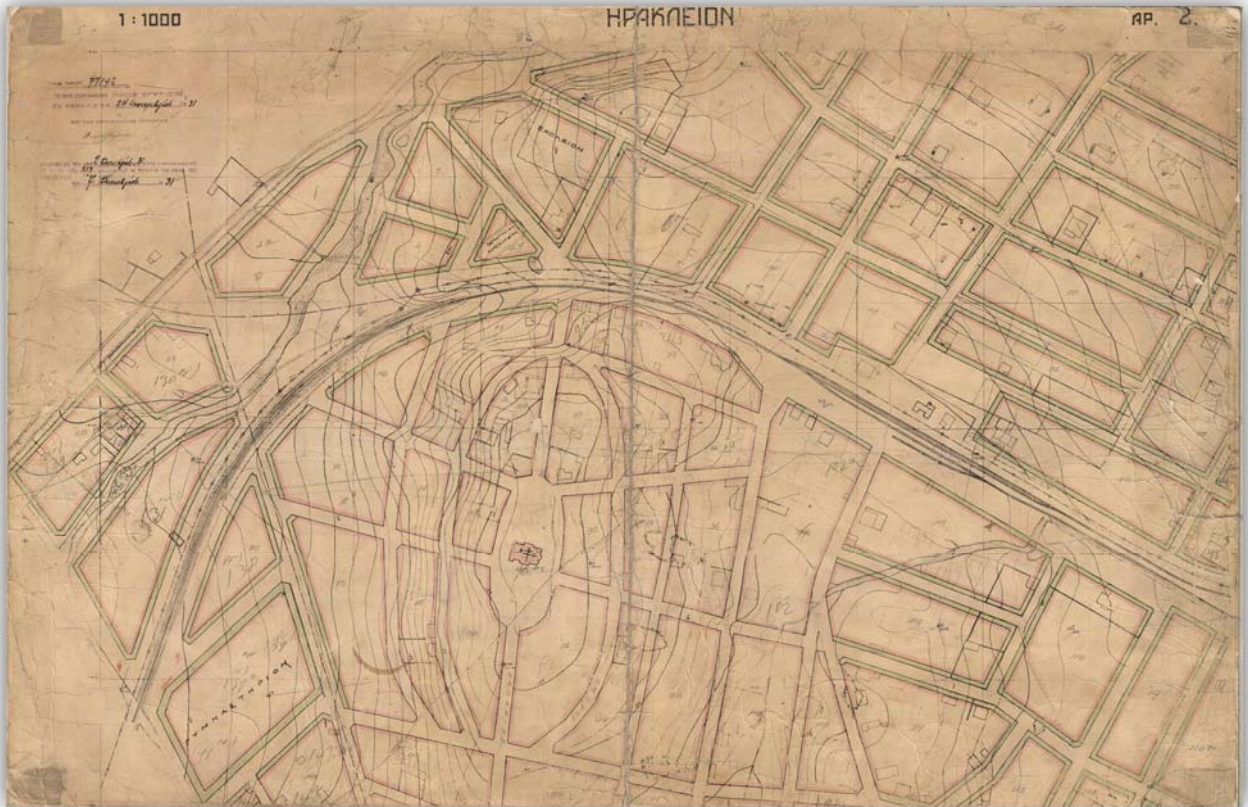
ΘΕΜΑ	ΤΕΥΧ.	ΦΕΚ	ΕΤΟΣ	ΠΕΡΙΟΧΗ	ΠΕΡΙΓΡΑΦΗ/ΣΧΟΛΙΑ	ΠΕΡΙΟΧΗ - Ο.Τ.Α. ΙΣΧΥΟΣ	ΠΗΓΗ
Καθορισμός περιοχών παρέμβασης για την αισθητική αναβάθμιση των σταθμών ΑΝΩ ΠΑΤΗΣΙΑ , ΑΓΙΟΣ ΝΙΚΟΛΑΟΣ , ΚΑΤΩ ΠΑΤΗΣΙΑ του δήμου Αθηναίων, ΠΕΡΙΣΣΟΣ του δήμου Νέας Ιωνίας και ΗΡΑΚΛΕΙΟ του δήμου Ηρακλείου (Ν. Αττικής) και καθορισμός όρων και περιορισμών δόμησης αυτών	Δ	364	2003	ΑΓ. ΤΡΙΑΔΑ	ΚΑΘΟΡΙΣΜΟΣ - ΠΡΟΣΔΙΟΡΙΣΜΟΣ ΧΡΗΣΗΣ - ΣΤΑΘΜΟΣ ΗΡΑΚΛΕΙΟΥ	ΗΡΑΚΛΕΙΟΥ ΑΤΤΙΚΗΣ	ΥΠΕΝ
Καθορισμός Ζώνης Ελεγχόμενης Ανάπτυξης (Ζ.Ε.Α.), κατά μήκος της λεωφόρου Ελευσίνιας - Αεροδρομίου Σπάτων και καθορισμός χρήσεων γης και όρων και περιορισμών δόμησης	Δ	647	2003	ΓΕΝΙΚΟ	ΖΕΑ - ΚΑΘΟΡΙΣΜΟΣ - ΠΡΟΣΔΙΟΡΙΣΜΟΣ ΧΡΗΣΗΣ	ΗΡΑΚΛΕΙΟΥ ΑΤΤΙΚΗΣ	ΥΠΕΝ
Άδεια δόμησης, πολεοδομικές και άλλες διατάξεις θεμάτων αρμοδιότητας Υπουργείου Περιβάλλοντος, Χωροταξίας και Δημοσίων Έργων.	Α	308	2003	ΓΕΝΙΚΟ	ΟΡΟΙ ΔΟΜΗΣΗΣ	ΕΠΙΚΡΑΤΕΙΑ	ΕΤ
Οριοθέτηση περιοχών παρέμβασης για την κατασκευή των οκτώ (8) νέων σιδηροδρομικών σταθμών Νέου Ηρακλείου, ΟΑΚΑ, Κηφισιάς, Πεντέλης, Πλακεντίας, Παλλήνης, Κάντζας και Κορωπίου της Προαστιακής Σιδηροδρομικής Γραμμής Υψηλών Ταχυτήτων στο τμήμα Τρείς Γέφυρες - Αεροδρόμιο και καθορισμός χρήσεων και όρων και περιορισμών δόμησης αυτών	Δ	170	2004	ΝΕΟ ΗΡΑΚΛΕΙΟ	ΚΑΘΟΡΙΣΜΟΣ - ΠΡΟΣΔΙΟΡΙΣΜΟΣ ΧΡΗΣΗΣ - ΣΤΑΘΜΟΣ ΗΡΑΚΛΕΙΟΥ	ΗΡΑΚΛΕΙΟΥ ΑΤΤΙΚΗΣ	ΥΠΕΝ
Τροποποίηση του εγκεκριμένου ρυμοτομικού σχεδίου του Δήμου Ηρακλείου (Ν. Αττικής) και καθορισμός όρων και περιορισμών δόμησης	Δ	522	2004	ΑΓ. ΤΡΙΑΔΑ		ΗΡΑΚΛΕΙΟΥ ΑΤΤΙΚΗΣ	ΥΠΕΝ
Τροποποίηση του εγκεκριμένου Ρυμοτομικού Σχεδίου του Δήμου Ηρακλείου Αττικής στα Ο.Τ. 451α και Ο.Τ. 451 β με μετατόπιση της Ρ.Γ. και Ο.Γ.	Δ	231	2005	ΠΡΑΣ. ΛΟΦΟΣ		ΗΡΑΚΛΕΙΟΥ ΑΤΤΙΚΗΣ	ΠΕΡΙΦΕΡΕΙΑ ΑΤΤΙΚΗΣ
Τροποποίηση του εγκεκριμένου Ρυμοτομικού Σχεδίου του Δήμου Ηρακλείου Αττικής στα Ο.Τ. 321 και Ο.Τ. 321β	Δ	997	2005	ΠΡΑΣ. ΛΟΦΟΣ		ΗΡΑΚΛΕΙΟΥ ΑΤΤΙΚΗΣ	ΠΕΡΙΦΕΡΕΙΑ ΑΤΤΙΚΗΣ
ΚΥΡΩΤΙΚΗ ΑΠΟΦΑΣΗ ΤΗΣ Μ1/2005 ΜΕΜΟΝΩΜΕΝΗΣ ΠΡΑΞΗΣ ΕΦΑΡΜΟΓΗΣ ΣΤΟ Ο.Τ. Γ506, ΠΕΡΙΟΧΗΣ ΗΠΕΙΡΩΤΙΚΑ ΤΟΥ ΔΗΜΟΥ ΗΡΑΚΛΕΙΟΥ ΑΤΤΙΚΗΣ.	-	-	2005	ΑΝΩ ΗΡΑΚΛΕΙΟ	ΔΙΑΓΡΑΜΜΑ ΠΡΑΞΗΣ ΕΦΑΡΜΟΓΗΣ ΤΟΥ ΦΕΚ 604/Δ'/1986 ΚΑΙ 299/Δ'/1995	ΗΡΑΚΛΕΙΟΥ ΑΤΤΙΚΗΣ	ΥΔΟΜ Ν. ΙΩΝΙΑΣ
Τροποποίηση του εγκεκριμένου ρυμοτομικού σχεδίου του δήμου Ηρακλείου (ν. Αττικής) και τροποποίηση προκητίου	Δ	24	2006	ΠΡΑΣ. ΛΟΦΟΣ		ΗΡΑΚΛΕΙΟΥ ΑΤΤΙΚΗΣ	ΥΠΕΝ
Τροποποίηση του εγκεκριμένου ρυμοτομικού σχεδίου στα Ο.Τ. 450β και 442β του δήμου Ηρακλείου Αττικής με μετατόπιση της οδού Βαλτετσίου προς το Ο.Τ. 442β και μείωση του πλάτους αυτής, και χαρακτηρισμό ως οικοδομήσιμου του οποίου αίρεται η ρυμοτόμηση τμήματος του Ο.Τ. 450β σε συμμόρφωση προς την 7367/2004 απόφαση του τριμελούς πρωτοδικείου Αθηνών	Δ	718	2006	ΠΑΛΑΙΟ ΗΡΑΚΛΕΙΟ		ΗΡΑΚΛΕΙΟΥ ΑΤΤΙΚΗΣ	ΠΕΡΙΦΕΡΕΙΑ ΑΤΤΙΚΗΣ

ΘΕΜΑ	ΤΕΥΧ.	ΦΕΚ	ΕΤΟΣ	ΠΕΡΙΟΧΗ	ΠΕΡΙΓΡΑΦΗ/ΣΧΟΛΙΑ	ΠΕΡΙΟΧΗ - Ο.Τ.Α. ΙΣΧΥΟΣ	ΠΗΓΗ
Καθορισμός ελάχιστου πλάτους οδού, που αναφέρεται στο άρθρο 6 § 2.α του από 24.4.1985 π.δ. Φ.Ε.Κ. 181 Δ/1985	ΑΑΠ	28	2006	ΓΕΝΙΚΟ		ΕΠΙΚΡΑΤΕΙΑ	ΕΤ
ΚΥΡΩΝΕΤΑΙ ΔΙΟΡΘΩΜΕΝΗ Η ΜΕ ΑΡ. 1/2006 ΠΡΑΞΗ ΕΦΑΡΜΟΓΗΣ ΤΗΣ ΠΟΛΕΟΔΟΜΙΚΗΣ ΕΝΟΤΗΤΟΣ ΑΝΘΡΑΚΩΡΥΧΕΙΑ ΤΩΝ ΔΗΜΩΝ ΝΕΑΣ ΙΩΝΙΑΣ ΚΑΙ ΗΡΑΚΛΕΙΟΥ (Ν. ΑΤΤΙΚΗΣ)	-	-	2006	ΚΑΛΟΓΡΕΖΑ - ΑΝΘΡΑΚΩΡΥΧΩΝ	ΔΙΑΓΡΑΜΜΑ ΠΡΑΞΗΣ ΕΦΑΡΜΟΓΗΣ ΤΟΥ ΦΕΚ 730/Δ'/1988	ΝΕΑΣ ΙΩΝΙΑΣ - ΗΡΑΚΛΕΙΟΥ ΑΤΤΙΚΗΣ	ΥΔΟΜ Ν. ΙΩΝΙΑΣ
Άρση απαλλοτρίωσης με τροποποίηση του εγκεκριμένου ρυμοτομικού σχεδίου του Δήμου Ηρακλείου Αττικής στα Ο.Τ. 454α, 454β και 454ζ σε συμμόρφωση προς την υπ' αριθμ. 1798/2000 δικαστική απόφαση	ΑΑΠ	419	2008	ΠΑΛΑΙΟ ΗΡΑΚΛΕΙΟ		ΗΡΑΚΛΕΙΟΥ ΑΤΤΙΚΗΣ	ΠΕΡΙΦΕΡΕΙΑ ΑΤΤΙΚΗΣ
Τροποποίηση του εγκεκριμένου ρυμοτομικού σχεδίου Δήμου Ηρακλείου Αττικής στο ΟΤ 255 σε εφαρμογή των υπ' αριθμ. 13087/2006 και 14180/2007 αποφάσεων του Διοικητικού Πρωτοδικείου Αθηνών	ΑΑΠ	460	2009	ΑΓ. ΓΕΩΡΓΙΟΣ		ΗΡΑΚΛΕΙΟΥ ΑΤΤΙΚΗΣ	ΠΕΡΙΦΕΡΕΙΑ ΑΤΤΙΚΗΣ
Τροποποίηση του εγκεκριμένου ρυμοτομικού σχεδίου ΔΗΜΟΥ ΗΡΑΚΛΕΙΟΥ Αττικής στο ΟΤ 240γ σε εφαρμογή των 5944/1996 και 1530/1997 Αποφάσεων του ΣτΕ και της 20472/98/23-2-1999 απόφασης Νομάρχη Αθηνών	ΑΑΠ	565	2009	ΠΑΛΑΙΟ ΗΡΑΚΛΕΙΟ		ΗΡΑΚΛΕΙΟΥ ΑΤΤΙΚΗΣ	ΠΕΡΙΦΕΡΕΙΑ ΑΤΤΙΚΗΣ
Τροποποίηση του εγκεκριμένου ρυμοτομικού σχεδίου Δήμου Ηρακλείου Αττικής στα Ο.Τ. 382α -382β σε συμμόρφωση προς την 1794/2000 Απόφαση ΣτΕ	ΑΑΠ	570	2009	ΠΑΛΑΙΟ ΗΡΑΚΛΕΙΟ		ΗΡΑΚΛΕΙΟΥ ΑΤΤΙΚΗΣ	ΠΕΡΙΦΕΡΕΙΑ ΑΤΤΙΚΗΣ
Τροποποίηση του εγκεκριμένου ρυμοτομικού σχεδίου ΔΗΜΟΥ ΗΡΑΚΛΕΙΟΥ Αττικής στα ΟΤ 200α - 200β σε εφαρμογή της 2016/1997 Απόφασης ΣτΕ και της 35341/98/1999 Απόφασης Νομάρχη	ΑΑΠ	571	2009	ΑΓ. ΝΕΚΤΑΡΙΟΣ		ΗΡΑΚΛΕΙΟΥ ΑΤΤΙΚΗΣ	ΠΕΡΙΦΕΡΕΙΑ ΑΤΤΙΚΗΣ
Τροποποίηση του εγκεκριμένου ρυμοτομικού σχεδίου Δήμου Ηρακλείου Αττικής στο Ο.Τ. 575 σε συμμόρφωση προς την 7147/2004 Απόφαση του Τριμελούς Διοικ. Πρωτοδικείου Αθηνών	ΑΑΠ	129	2010	ΝΕΟ ΗΡΑΚΛΕΙΟ		ΗΡΑΚΛΕΙΟΥ ΑΤΤΙΚΗΣ	ΠΕΡΙΦΕΡΕΙΑ ΑΤΤΙΚΗΣ
Τροποποίηση του εγκεκριμένου ρυμοτομικού σχεδίου ΔΗΜΟΥ ΗΡΑΚΛΕΙΟΥ Αττικής στα ΟΤ 200α-200β σε εφαρμογή της 14407/2008 απόφασης Διοικητικού Πρωτοδικείου Αθηνών	ΑΑΠ	476	2010	ΑΓ. ΝΕΚΤΑΡΙΟΣ		ΗΡΑΚΛΕΙΟΥ ΑΤΤΙΚΗΣ	ΠΕΡΙΦΕΡΕΙΑ ΑΤΤΙΚΗΣ
Διατήρηση της βιοποικιλότητας και άλλες διατάξεις.	Α	60	2011	ΓΕΝΙΚΟ	ΟΡΟΙ ΔΟΜΗΣΗΣ	ΕΠΙΚΡΑΤΕΙΑ	ΕΤ
Όροι και περιορισμοί δόμησης εντός των ορίων των οικισμών με πληθυσμό μέχρι 2.000 κατοίκους	ΑΑΠ	289	2011	ΟΙΚΙΣΜΟΙ	ΟΡΟΙ ΔΟΜΗΣΗΣ	ΕΠΙΚΡΑΤΕΙΑ	ΕΤ
ΝΕΟΣ ΟΙΚΟΔΟΜΙΚΟΣ ΚΑΝΟΝΙΣΜΟΣ.	Α	79	2012	ΓΕΝΙΚΟ	Ν.Ο.Κ. 2012	ΕΠΙΚΡΑΤΕΙΑ	ΕΤ
Τροποποίηση του εγκεκριμένου ρυμοτομικού σχεδίου του Δήμου Ηρακλείου (Ν. Αττικής), με άρση απαλλοτρίωσης και επιβολή προκηπίου	ΑΑΠ	167	2012	ΑΓ. ΤΑΞΙΑΡΧΗΣ		ΗΡΑΚΛΕΙΟΥ ΑΤΤΙΚΗΣ	ΥΠΕΝ

ΘΕΜΑ	ΤΕΥΧ.	ΦΕΚ	ΕΤΟΣ	ΠΕΡΙΟΧΗ	ΠΕΡΙΓΡΑΦΗ/ΣΧΟΛΙΑ	ΠΕΡΙΟΧΗ - Ο.Τ.Α. ΙΣΧΥΟΣ	ΠΗΓΗ
Τροποποίηση του εγκεκριμένου ρυμοτομικού σχεδίου στον κοινόχρηστο χώρο μεταξύ των Ο.Τ. 241 και 246 του Δήμου Ηρακλείου (Ν. Αττικής), με άρση απαλλοτρίωσης και καθορισμός χρήσεων, όρων και περιορισμών δόμησης	ΑΑΠ	396	2012	ΑΓ. ΓΕΩΡΓΙΟΣ		ΗΡΑΚΛΕΙΟΥ ΑΤΤΙΚΗΣ	ΥΠΕΝ
Τροποποίηση του εγκεκριμένου ρυμοτομικού σχεδίου του Δήμου Ηρακλείου στο Ο.Τ. 41 με έγκριση τμήματος της οδού Ψυχάρη και δημιουργία δύο νέων οικοδομικών τετραγώνων, Ο.Τ. 41 και Ο.Τ. 41α.	ΑΑΠ	238	2016	ΟΤ 41		ΗΡΑΚΛΕΙΟΥ ΑΤΤΙΚΗΣ	ΠΕΡΙΦΕΡΕΙΑ ΑΤΤΙΚΗΣ
Έγκριση πολεοδομικής μελέτης τμήματος της περιοχής «Κάτω Ψαλίδι» Π.Ε.7 των Δήμων Ηρακλείου και Αμαρουσίου (ν. Αττικής) και επικύρωση καθορισμού οριογραμμών τμήματος ρέματος Φιλικής Εταιρείας που εμπίπτει στους ίδιους Δήμους	ΑΑΠ	174	2018	ΚΑΤΩ ΨΑΛΙΔΙ	ΕΝΤΑΞΗ + ΟΡΟΙ ΔΟΜΗΣΗΣ + ΟΡΙΟΓΡΑΜΜΗ ΡΕΜΑΤΟΣ	ΗΡΑΚΛΕΙΟΥ ΑΤΤΙΚΗΣ - ΑΜΑΡΟΥΣΙΟΥ	ΥΠΕΝ
Άρση ρυμοτομικής απαλλοτρίωσης στο Ο.Τ. 453 Β του εγκεκριμένου ρυμοτομικού σχεδίου του Δήμου Ηρακλείου σε ιδιοκτησία επί των οδών Θεοδοκοπούλου και Αριστοφάνους, σε εκτέλεση της υπ' αριθμ. 18448/2018 απόφασης του 26ου Τριμελούς Διοικητικού Πρωτοδικείου Αθηνών.	Δ	301	2019	ΟΤ 453Β - ΗΡΑΚΛΕΙΟ		ΗΡΑΚΛΕΙΟΥ ΑΤΤΙΚΗΣ	ΠΕΡΙΦΕΡΕΙΑ ΑΤΤΙΚΗΣ
Κύρωση της Νέας Πράξης Εφαρμογής μετά την από 21-4-1997 τροποποίηση (ΦΕΚ 322/Δ/21-4-1997) του εγκεκριμένου ρυμοτομικού σχεδίου στο ΟΤ Γ263 του Δήμου Ηρακλείου.	-	-	2019	ΗΡΑΚΛΕΙΟ	ΔΙΑΓΡΑΜΜΑ ΠΡΑΞΗΣ ΕΦΑΡΜΟΓΗΣ ΤΟΥ ΦΕΚ 322/Δ/1997	ΗΡΑΚΛΕΙΟΥ ΑΤΤΙΚΗΣ	ΠΕΡΙΦΕΡΕΙΑ ΑΤΤΙΚΗΣ
α) Τροποποίηση του εγκεκριμένου ρυμοτομικού σχεδίου του Δήμου Ηρακλείου Αττικής στο Ο.Τ. 9α ως προς την τροποποίηση των ρυμοτομικών και οικοδομικών γραμμών, τον αποχαρακτηρισμό τμήματος του Ο.Τ. 9α από χώρο αθλοπαιδιών και τον χαρακτηρισμό του σε χώρο κλειστού γυμναστηρίου και τον καθορισμό όρων και περιορισμών δόμησης του τμήματος αυτού. β) Τροποποίηση του εγκεκριμένου ρυμοτομικού σχεδίου του Δήμου Ηρακλείου Αττικής στο Ο.Τ. 418 με αποχαρακτηρισμό τμήματος της ιδιοκτησίας του Δήμου από οικοδομήσιμο χώρο και την μετατροπή του σε πεζόδρομο και Κοινόχρηστο Πράσινο.	Δ	538	2021	ΟΤ 9Α ΚΑΙ ΟΤ 418	ΟΡΟΙ ΔΟΜΗΣΗΣ	ΗΡΑΚΛΕΙΟΥ ΑΤΤΙΚΗΣ	ΠΕΡΙΦΕΡΕΙΑ ΑΤΤΙΚΗΣ

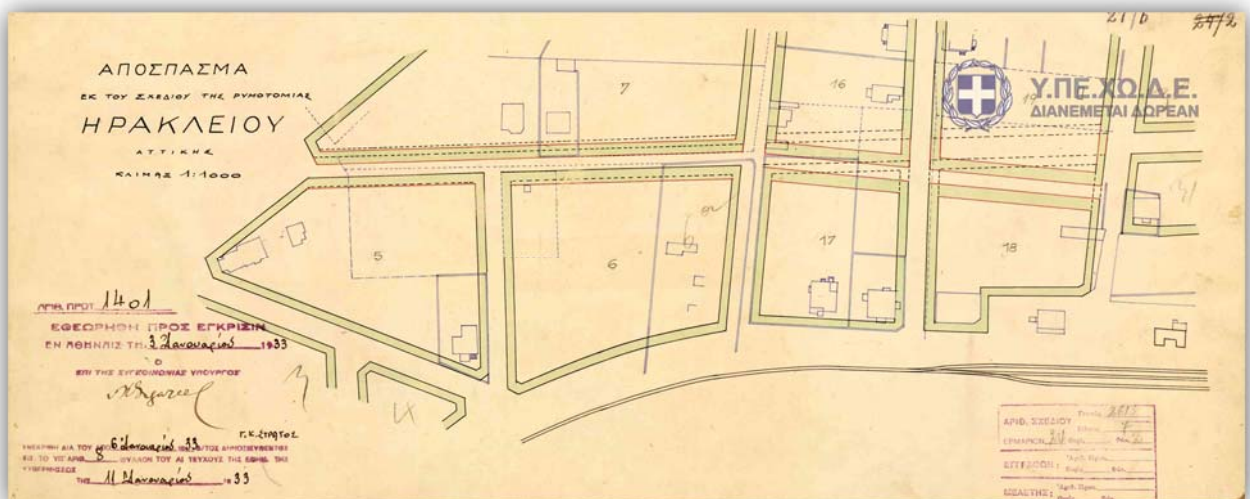
3.3.1 Ιστορικό Ρυμοτομικών Σχεδίων Δήμου Ηρακλείου Αττικής

Με το από 02-10-1931 Π.Δ. (Α' 353) « Περὶ εγκρίσεως του σχεδίου Ηρακλείου Αττικής» εγκρίθηκε το πρώτο διάγραμμα ρυμοτομίας του προαστίου του Ηρακλείου. Το εγκ. Ρ.Σ. φαίνεται στο παρακάτω διάγραμμα από τα 6 συνολικά που εγκρίθηκαν για την περιοχή ένταξης:



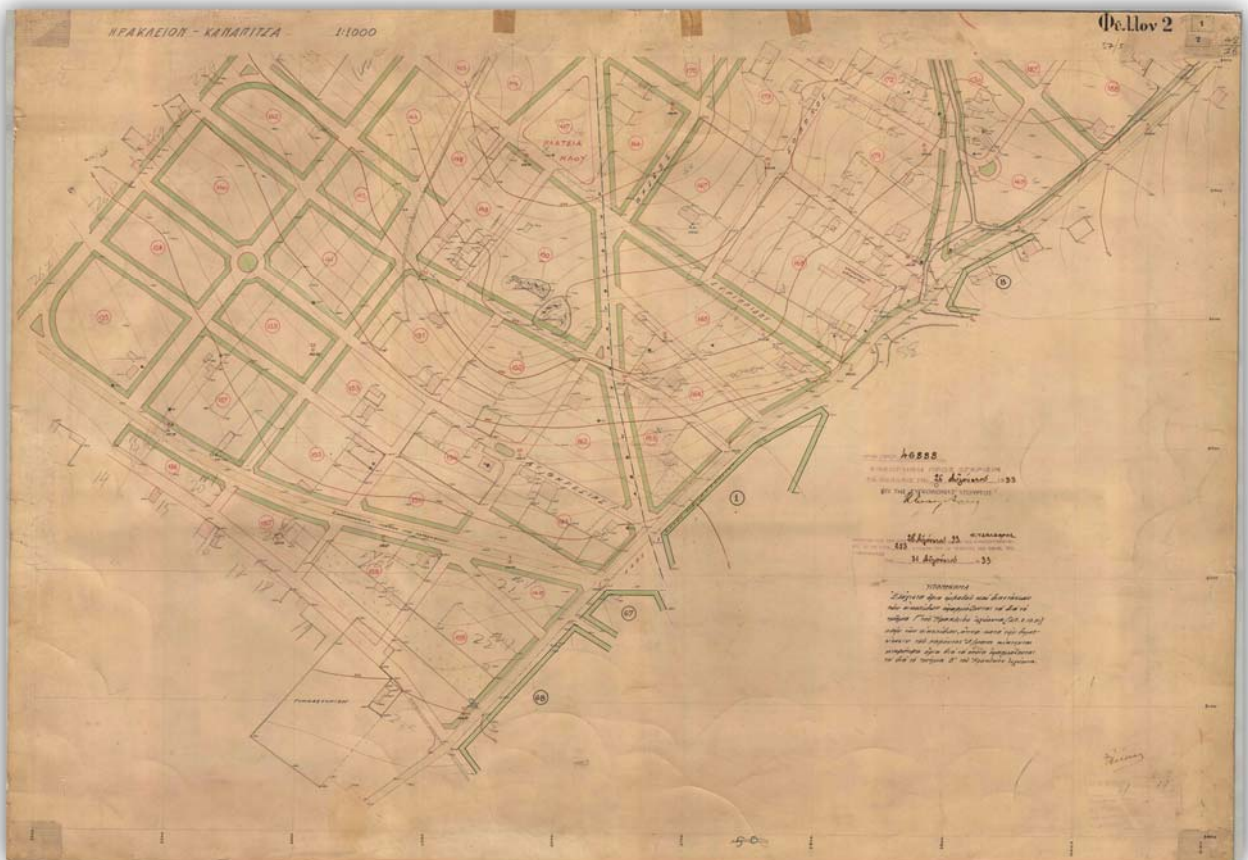
Χάρτης 5. Έγκριση Ρυμ. Σχεδίου Ηρακλείου Αττικής (Π.Δ. 02-10-1931 ΦΕΚ353Α'/07-10-31)

Ακολούθησαν διαγράμματα εντοπισμένων και μη τροποποιήσεων για την αρχική περιοχή ένταξης:



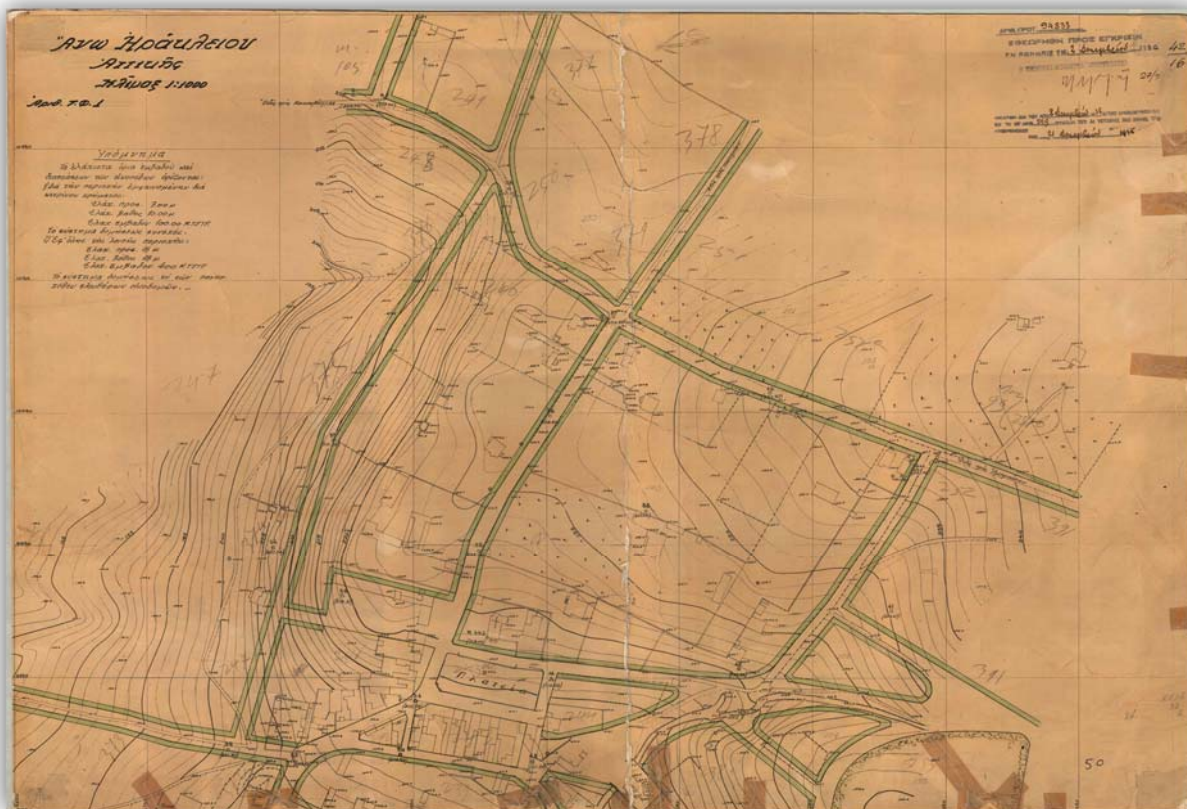
Χάρτης 6. Περὶ τροποποιήσεως του σχεδίου Ηρακλείου (Π.Δ. 06-01-1933 ΦΕΚ8Α'/11-01-33)

Ακολούθησε το από 28-08-1933 Π.Δ. (Α' 253) «Περί επεκτάσεως του σχεδίου Ηρακλείου εις θέσιν Καναπίτσα» .



Χάρτης 7. Επέκταση Ρυμ. Σχεδίου στην θέση «Καναπίτσα» (Π.Δ. 28-08-1933 ΦΕΚ253Α'/31-08-33)

Χρονολογικά, στην συνέχεια, με το από 08-12-1936 Β.Δ. (ΦΕΚ 549Α'/21-12-1936) εγκρίθηκε το ρυμοτομικό σχέδιο επέκτασης στην περιοχή του Άνω Ηρακλείου, σε 2 πινακίδες, όπως φαίνεται στο σχετικό παρακάτω διάγραμμα:



Χάρτης 8. Επέκταση Ρ.Σ. περιοχής Άνω Ηρακλείου (ΦΕΚ549Α'/21-12-1936)

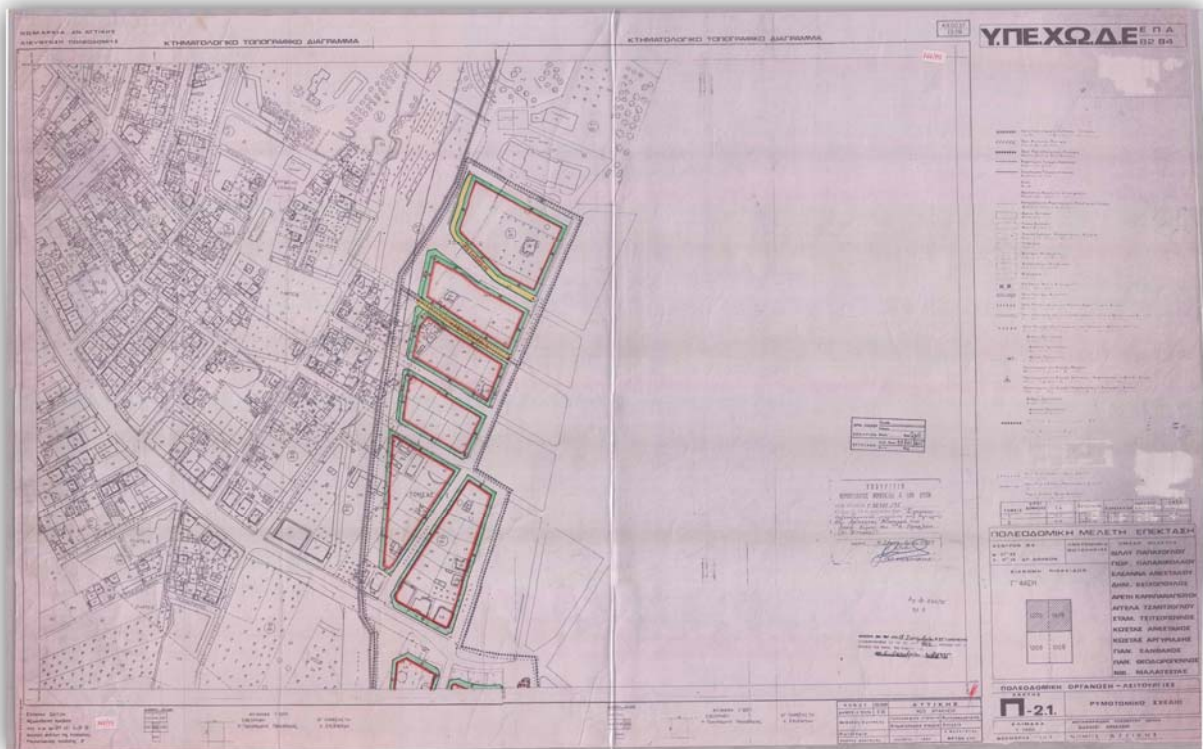
Με το από 29-09-83 (ΦΕΚ693Δ'/21-11-1983) εγκρίθηκε η 1^η Αναθεώρηση του ρυμοτομικού σχεδίου του Δ. Ηρακλείου, όπως φαίνεται στο παρακάτω διάγραμμα:



Χάρτης 9. Αναθεώρηση Ρ.Σ. Ηρακλείου (Π.Δ. 29-09-1983 ΦΕΚ693Δ'/21-11-1983)



Χάρτης 10. Επέκταση Ρ.Σ. στην περιοχή «Άνω Ψαλίδι» (Π.Δ. 07-11-1988 ΦΕΚ878Δ'/08-12-1988)

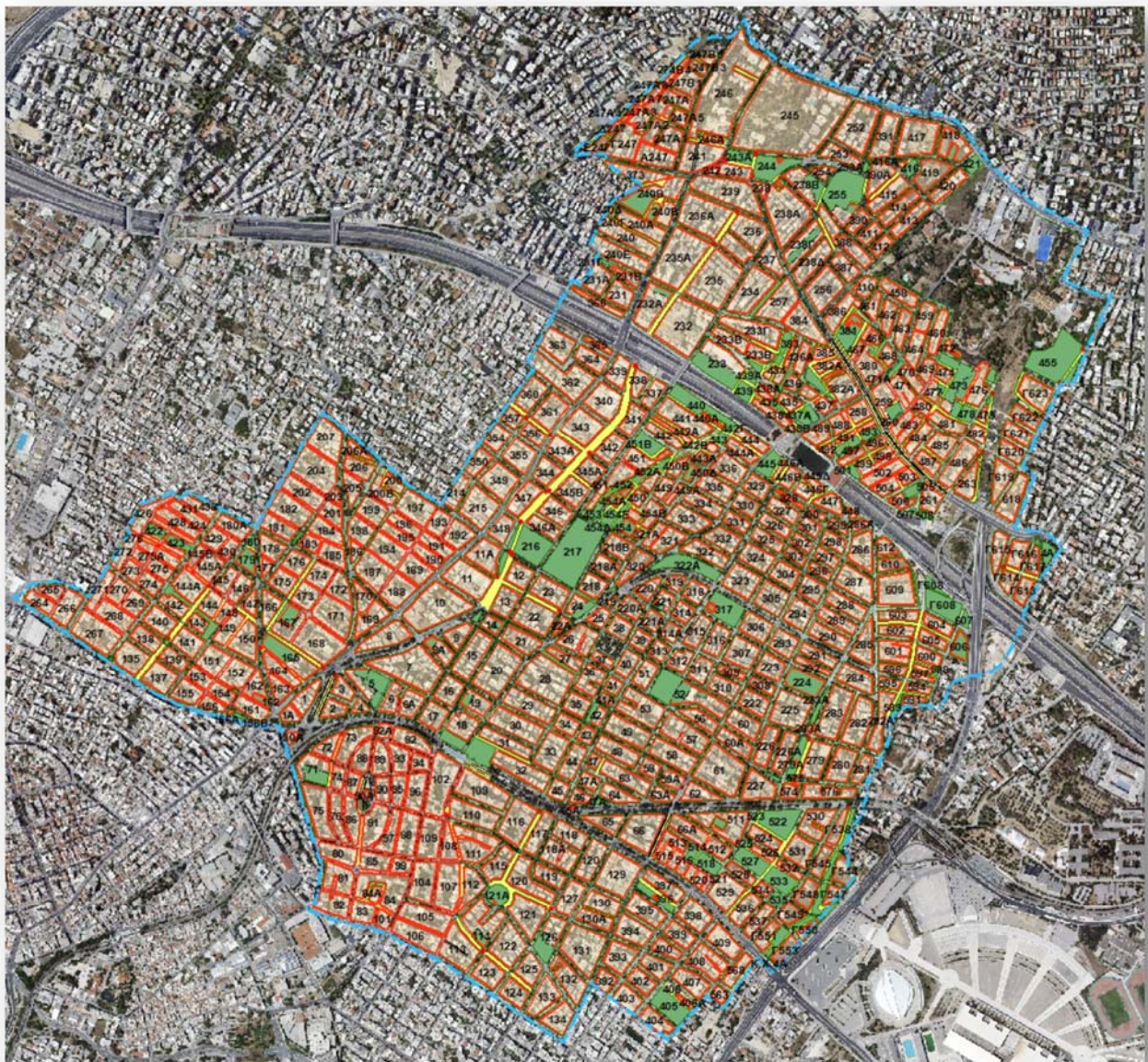


Χάρτης 11. Έγκριση Πολεοδομική Μελέτης περιοχής ανατολικά της Λεωφόρου Κύμης (Π.Δ. 18-09-95 ΦΕΚ762Δ'/05-10-1995)

Με το Π.Δ. 07-11-1988 ΦΕΚ878Δ'/08-12-1988 και το Π.Δ. 18-09-95 ΦΕΚ762Δ'/05-10-1995 εγκρίθηκαν οι πολεοδομικές μελέτες επέκτασης στις περιοχές «Άνω Ψαλίδι» και ανατολικά της Λεωφ. Κύμης, όπως φαίνεται στα παραπάνω διαγράμματα.

Συνολικά, έχουν γίνει περίπου 300 εγκρίσεις - τροποποιήσεις – αναθεωρήσεις και επεκτάσεις ρυμοτομικών σχεδίων που αφορούν μεταξύ άλλων και σε κοινόχρηστους και κοινοφελείς χώρους όπως αυτές αναλυτικά αναφέρονται στην παρούσα Έκθεση.

Συνολικά, στο περιγραφόμενο εγκεκριμένο ρυμοτομικό σχέδιο του Δήμου **καταγράφονται**, οι προβλεπόμενοι εγκεκριμένοι κοινόχρηστοι και κοινοφελείς χώροι που είναι **148**, δηλαδή :



Παρακάτω ακολουθεί Πίνακας με τους συνολικά 148 κοινόχρηστους και κοινοφελείς χώρους που έχουν εγκριθεί διαχρονικά και ισχύουν σήμερα, εντός του εγκεκριμένου ρυμοτομικού σχεδίου :

Β.1.1. - ΚΟΙΝΟΧΡΗΣΤΟΙ και ΚΟΙΝΩΦΕΛΕΙΣ ΧΩΡΟΙ Δ. ΗΡΑΚΛΕΙΟΥ

Α/Α	Ο.Τ.	ΠΟΛΕΟΔΟΜΙΚΟΣ ΤΟΜΕΑΣ	ΠΟΛΕΟΔΟΜΙΚΗ ΕΝΟΤΗΤΑ	ΓΕΝΙΚΗ ΧΡΗΣΗ ΓΗΣ	ΕΙΔΙΚΗ ΧΡΗΣΗ ΓΗΣ	Φ.Ε.Κ. ΕΓΚΡΙΣΗΣ	ΕΜΒΑΔΟΝ (τ.μ.)
1	405	ΚΑΤΩ ΨΑΛΙΔΙ	7	ΚΟΙΝΩΦΕΛΕΙΣ ΕΞΥΠΗΡΕΤΗΣΕΙΣ	ΚΤΙΡΙΑ ΠΡΩΤΟΒΑΘΜΙΑΣ ΕΚΠΑΙΔΕΥΣΗΣ_ΔΗΜΟΤΙΚΟ	ΦΕΚ100/Δ/18-07-1960_ΦΕΚ131/Δ/22-08-1966	5749,60
2	114Α	ΑΓΙΑ ΤΡΙΑΔΑ	6	ΚΟΙΝΩΦΕΛΕΙΣ ΕΞΥΠΗΡΕΤΗΣΕΙΣ	ΚΤΙΡΙΑ ΠΡΩΤΟΒΑΘΜΙΑΣ ΕΚΠΑΙΔΕΥΣΗΣ_ΝΗΠΙΑΓΩΓΕΙΟ	ΦΕΚ353/Α/07-10-1931_ΦΕΚ197/Α/03-09-1949_ΦΕΚ819/Δ/11-11-1991	1422,44
3	535	ΚΑΤΩ ΨΑΛΙΔΙ	7	ΚΟΙΝΩΦΕΛΕΙΣ ΕΞΥΠΗΡΕΤΗΣΕΙΣ	ΚΤΙΡΙΑ ΚΟΙΝΩΝΙΚΗΣ ΠΡΟΝΟΙΑΣ_ΠΑΙΔΙΚΟΣ ΣΤΑΘΜΟΣ	ΦΕΚ1090/Δ/17-09-1996	1168,14
4	121Α	ΑΓΙΑ ΤΡΙΑΔΑ	6	ΕΛΕΥΘΕΡΟΙ ΧΩΡΟΙ - ΑΣΤΙΚΟ ΠΡΑΣΙΝΟ	ΕΛΕΥΘΕΡΟΙ ΚΟΙΝΟΧΡΗΣΤΟΙ ΧΩΡΟΙ_ΠΛΑΤΕΙΑ	ΦΕΚ613/Δ/23-07-1986_ΦΕΚ1276/Δ/31-12-1986	3074,08
5	-	ΚΑΤΩ ΨΑΛΙΔΙ	7	ΕΛΕΥΘΕΡΟΙ ΧΩΡΟΙ - ΑΣΤΙΚΟ ΠΡΑΣΙΝΟ	ΓΗΠΕΔΑ ΣΤΑΘΜΕΥΣΗΣ	ΦΕΚ1090/Δ/17-09-1996	219,42
6	533	ΚΑΤΩ ΨΑΛΙΔΙ	7	ΕΛΕΥΘΕΡΟΙ ΧΩΡΟΙ - ΑΣΤΙΚΟ ΠΡΑΣΙΝΟ	ΕΛΕΥΘΕΡΟΙ ΚΟΙΝΟΧΡΗΣΤΟΙ ΧΩΡΟΙ_ΠΛΑΤΕΙΑ	ΦΕΚ1090/Δ/17-09-1996	4469,72
7	518	ΚΑΤΩ ΨΑΛΙΔΙ	7	ΕΛΕΥΘΕΡΟΙ ΧΩΡΟΙ - ΑΣΤΙΚΟ ΠΡΑΣΙΝΟ	ΕΛΕΥΘΕΡΟΙ ΚΟΙΝΟΧΡΗΣΤΟΙ ΧΩΡΟΙ_ΠΛΑΤΕΙΑ	ΦΕΚ1090/Δ/17-09-1996	2741,28
8	527	ΚΑΤΩ ΨΑΛΙΔΙ	7	ΚΟΙΝΩΦΕΛΕΙΣ ΕΞΥΠΗΡΕΤΗΣΕΙΣ	ΚΤΙΡΙΑ ΠΡΩΤΟΒΑΘΜΙΑΣ ΕΚΠΑΙΔΕΥΣΗΣ_ΔΗΜΟΤΙΚΟ	ΦΕΚ1090/Δ/17-09-1996	4389,22
9	514	ΚΑΤΩ ΨΑΛΙΔΙ	7	ΕΛΕΥΘΕΡΟΙ ΧΩΡΟΙ - ΑΣΤΙΚΟ ΠΡΑΣΙΝΟ	ΓΗΠΕΔΑ ΣΤΑΘΜΕΥΣΗΣ	ΦΕΚ1090/Δ/17-09-1996	968,39
10	-	ΚΑΤΩ ΨΑΛΙΔΙ	7	ΕΛΕΥΘΕΡΟΙ ΧΩΡΟΙ - ΑΣΤΙΚΟ ΠΡΑΣΙΝΟ	ΓΗΠΕΔΑ ΣΤΑΘΜΕΥΣΗΣ	ΦΕΚ1090/Δ/17-09-1996	220,13
11	525	ΚΑΤΩ ΨΑΛΙΔΙ	7	ΕΛΕΥΘΕΡΟΙ ΧΩΡΟΙ - ΑΣΤΙΚΟ ΠΡΑΣΙΝΟ	ΓΗΠΕΔΑ ΣΤΑΘΜΕΥΣΗΣ	ΦΕΚ1090/Δ/17-09-1996	348,93
12	511	ΚΑΤΩ ΨΑΛΙΔΙ	7	ΕΛΕΥΘΕΡΟΙ ΧΩΡΟΙ - ΑΣΤΙΚΟ ΠΡΑΣΙΝΟ	ΕΛΕΥΘΕΡΟΙ ΚΟΙΝΟΧΡΗΣΤΟΙ ΧΩΡΟΙ	ΦΕΚ1090/Δ/17-09-1996	733,43
13	523	ΚΑΤΩ ΨΑΛΙΔΙ	7	ΕΛΕΥΘΕΡΟΙ ΧΩΡΟΙ - ΑΣΤΙΚΟ ΠΡΑΣΙΝΟ	ΓΗΠΕΔΑ ΣΤΑΘΜΕΥΣΗΣ	ΦΕΚ1090/Δ/17-09-1996	369,20
14	522	ΚΑΤΩ ΨΑΛΙΔΙ	7	ΚΟΙΝΩΦΕΛΕΙΣ ΕΞΥΠΗΡΕΤΗΣΕΙΣ	ΚΤΙΡΙΑ ΔΕΥΤΕΡΟΒΑΘΜΙΑΣ ΕΚΠΑΙΔΕΥΣΗΣ_ΓΥΜΝΑΣΙΟ-ΛΥΚΕΙΟ	ΦΕΚ1090/Δ/17-09-1996	6973,53
15	65Α	ΚΕΝΤΡΟ	5	ΚΟΙΝΩΦΕΛΕΙΣ ΕΞΥΠΗΡΕΤΗΣΕΙΣ	ΕΓΚΑΤΑΣΤΑΣΕΙΣ ΜΕΣΩΝ ΜΑΖΙΚΩΝ ΜΕΤΑΦΟΡΩΝ	ΦΕΚ220/Δ/30-04-1982	113,87
16	71	ΑΓΙΑ ΤΡΙΑΔΑ	6	ΚΟΙΝΩΦΕΛΕΙΣ ΕΞΥΠΗΡΕΤΗΣΕΙΣ	ΚΤΙΡΙΑ ΠΡΩΤΟΒΑΘΜΙΑΣ ΕΚΠΑΙΔΕΥΣΗΣ_ΔΗΜΟΤΙΚΟ	ΦΕΚ353/Α/07-10-1931_ΦΕΚ819/Δ/11-11-1991	2874,41
17	-	ΚΕΝΤΡΟ	5	ΕΛΕΥΘΕΡΟΙ ΧΩΡΟΙ - ΑΣΤΙΚΟ ΠΡΑΣΙΝΟ	ΕΛΕΥΘΕΡΟΙ ΚΟΙΝΟΧΡΗΣΤΟΙ ΧΩΡΟΙ_ΠΛΑΤΕΙΑ	ΦΕΚ353/Α/07-10-1931_ΦΕΚ364/Δ/17-04-2003	4612,53
18	279Α	ΑΝΩ ΨΑΛΙΔΙ	8	ΕΛΕΥΘΕΡΟΙ ΧΩΡΟΙ - ΑΣΤΙΚΟ ΠΡΑΣΙΝΟ	ΕΛΕΥΘΕΡΟΙ ΚΟΙΝΟΧΡΗΣΤΟΙ ΧΩΡΟΙ	ΦΕΚ159/Α/10-08-1959_ΦΕΚ160/Δ/27-02-1987_ΦΕΚ878/Δ/08-12-1988	2679,90
19	-	ΚΕΝΤΡΟ	5	ΕΛΕΥΘΕΡΟΙ ΧΩΡΟΙ - ΑΣΤΙΚΟ ΠΡΑΣΙΝΟ	ΕΛΕΥΘΕΡΟΙ ΚΟΙΝΟΧΡΗΣΤΟΙ ΧΩΡΟΙ_ΠΛΑΤΕΙΑ	ΦΕΚ353/Α/07-10-1931_ΦΕΚ364/Δ/17-04-2003	2146,55
20	156Β	ΚΑΝΑΠΙΤΣΑ	4	ΕΛΕΥΘΕΡΟΙ ΧΩΡΟΙ - ΑΣΤΙΚΟ ΠΡΑΣΙΝΟ	ΕΛΕΥΘΕΡΟΙ ΚΟΙΝΟΧΡΗΣΤΟΙ ΧΩΡΟΙ	ΦΕΚ253/Α/31-08-1933_ΦΕΚ167/ΑΑΠ/10-05-2012	245,21
21	42	ΚΕΝΤΡΟ	5	ΕΛΕΥΘΕΡΟΙ ΧΩΡΟΙ - ΑΣΤΙΚΟ ΠΡΑΣΙΝΟ	ΕΛΕΥΘΕΡΟΙ ΚΟΙΝΟΧΡΗΣΤΟΙ ΧΩΡΟΙ	ΦΕΚ353/Α/07-10-1931_ΦΕΚ493/Δ/09-08-1989	825,16
22	162	ΚΑΝΑΠΙΤΣΑ	4	ΕΛΕΥΘΕΡΟΙ ΧΩΡΟΙ - ΑΣΤΙΚΟ ΠΡΑΣΙΝΟ	ΕΛΕΥΘΕΡΟΙ ΚΟΙΝΟΧΡΗΣΤΟΙ ΧΩΡΟΙ	ΦΕΚ253/Α/31-08-1933_ΦΕΚ45/Δ/18-04-1962_ΦΕΚ73/Δ/06-02-2003	913,00
23	589	ΑΝΩ ΨΑΛΙΔΙ	8	ΕΛΕΥΘΕΡΟΙ ΧΩΡΟΙ - ΑΣΤΙΚΟ ΠΡΑΣΙΝΟ	ΕΛΕΥΘΕΡΟΙ ΚΟΙΝΟΧΡΗΣΤΟΙ ΧΩΡΟΙ_ΠΛΑΤΕΙΑ	ΦΕΚ878/Δ/08-12-1988	863,50
24	5	ΚΕΝΤΡΟ	5	ΚΟΙΝΩΦΕΛΕΙΣ ΕΞΥΠΗΡΕΤΗΣΕΙΣ	ΔΙΟΙΚΗΣΗ	ΦΕΚ353/Α/07-10-1931_ΦΕΚ299/Δ/05-06-1981	1117,40
25	52	ΑΝΩ ΨΑΛΙΔΙ	8	ΕΛΕΥΘΕΡΟΙ ΧΩΡΟΙ - ΑΣΤΙΚΟ ΠΡΑΣΙΝΟ	ΕΛΕΥΘΕΡΟΙ ΚΟΙΝΟΧΡΗΣΤΟΙ ΧΩΡΟΙ	ΦΕΚ353/Α/07-10-1931_ΦΕΚ819/Δ/11-11-1991	435,24
26	-	ΚΑΝΑΠΙΤΣΑ	4	ΕΛΕΥΘΕΡΟΙ ΧΩΡΟΙ - ΑΣΤΙΚΟ ΠΡΑΣΙΝΟ	ΕΛΕΥΘΕΡΟΙ ΚΟΙΝΟΧΡΗΣΤΟΙ ΧΩΡΟΙ	ΦΕΚ253/Α/31-08-1933	89,30
27	52	ΑΝΩ ΨΑΛΙΔΙ	8	ΚΟΙΝΩΦΕΛΕΙΣ ΕΞΥΠΗΡΕΤΗΣΕΙΣ	ΚΤΙΡΙΑ ΚΟΙΝΩΝΙΚΗΣ ΠΡΟΝΟΙΑΣ_ΓΗΡΟΚΟΜΕΙΟ	ΦΕΚ353/Α/07-10-1931_ΦΕΚ37/Δ/26-02-1968_ΦΕΚ819/Δ/11-11-1991	2373,61
28	5	ΚΕΝΤΡΟ	5	ΚΟΙΝΩΦΕΛΕΙΣ ΕΞΥΠΗΡΕΤΗΣΕΙΣ	ΚΤΙΡΙΑ ΠΡΩΤΟΒΑΘΜΙΑΣ ΕΚΠΑΙΔΕΥΣΗΣ_ΔΗΜΟΤΙΚΟ	ΦΕΚ353/Α/07-10-1931_ΦΕΚ49/Δ/28-02-1972_ΦΕΚ175/Δ/15-04-1978_ΦΕΚ315/Δ/05-04-1994	2860,29
29	-	ΑΝΩ ΨΑΛΙΔΙ	8	ΕΛΕΥΘΕΡΟΙ ΧΩΡΟΙ - ΑΣΤΙΚΟ ΠΡΑΣΙΝΟ	ΓΗΠΕΔΑ ΣΤΑΘΜΕΥΣΗΣ	ΦΕΚ878/Δ/08-12-1988	290,70
30	52	ΑΝΩ ΨΑΛΙΔΙ	8	ΚΟΙΝΩΦΕΛΕΙΣ ΕΞΥΠΗΡΕΤΗΣΕΙΣ	ΚΤΙΡΙΑ ΠΡΩΤΟΒΑΘΜΙΑΣ ΕΚΠΑΙΔΕΥΣΗΣ_ΔΗΜΟΤΙΚΟ	ΦΕΚ353/Α/07-10-1931_ΦΕΚ819/Δ/11-11-1991	5851,86
31	5	ΚΕΝΤΡΟ	5	ΚΟΙΝΩΦΕΛΕΙΣ ΕΞΥΠΗΡΕΤΗΣΕΙΣ	ΠΟΛΙΤΙΣΤΙΚΑ ΚΤΙΡΙΑ ΚΑΙ ΕΝ ΓΕΝΕΙ ΠΟΛΙΤΙΣΤΙΚΕΣ ΕΓΚΑΤΑΣΤΑΣΕΙΣ	ΦΕΚ353/Α/07-10-1931_ΦΕΚ49/Δ/28-02-1972_ΦΕΚ1118/Δ/29-10-1992	1208,55
32	224	ΑΝΩ ΨΑΛΙΔΙ	8	ΚΟΙΝΩΦΕΛΕΙΣ ΕΞΥΠΗΡΕΤΗΣΕΙΣ	ΚΤΙΡΙΑ ΠΡΩΤΟΒΑΘΜΙΑΣ ΕΚΠΑΙΔΕΥΣΗΣ_ΔΗΜΟΤΙΚΟ	ΦΕΚ159/Α/10-08-1959_ΦΕΚ50/Δ/18-02-1978	6967,73
33	-	ΚΑΝΑΠΙΤΣΑ	4	ΕΛΕΥΘΕΡΟΙ ΧΩΡΟΙ - ΑΣΤΙΚΟ ΠΡΑΣΙΝΟ	ΕΛΕΥΘΕΡΟΙ ΚΟΙΝΟΧΡΗΣΤΟΙ ΧΩΡΟΙ	ΦΕΚ253/Α/31-08-1933	97,34
34	-	ΚΕΝΤΡΟ	5	ΕΛΕΥΘΕΡΟΙ ΧΩΡΟΙ - ΑΣΤΙΚΟ ΠΡΑΣΙΝΟ	ΕΛΕΥΘΕΡΟΙ ΚΟΙΝΟΧΡΗΣΤΟΙ ΧΩΡΟΙ	ΦΕΚ73/Α/06-05-1957_ΦΕΚ450/Δ/31-08-1979	861,64
35	-	ΚΑΝΑΠΙΤΣΑ	4	ΕΛΕΥΘΕΡΟΙ ΧΩΡΟΙ - ΑΣΤΙΚΟ ΠΡΑΣΙΝΟ	ΕΛΕΥΘΕΡΟΙ ΚΟΙΝΟΧΡΗΣΤΟΙ ΧΩΡΟΙ	ΦΕΚ253/Α/31-08-1933	186,60
36	165	ΤΡΙΑ ΑΣΤΕΡΙΑ	3	ΚΟΙΝΩΦΕΛΕΙΣ ΕΞΥΠΗΡΕΤΗΣΕΙΣ	ΚΤΙΡΙΑ ΠΡΩΤΟΒΑΘΜΙΑΣ ΕΚΠΑΙΔΕΥΣΗΣ_ΔΗΜΟΤΙΚΟ	ΦΕΚ253/Α/31-08-1933_ΦΕΚ435/Δ/31-12-1976	4460,29
37	606	ΑΝΩ ΨΑΛΙΔΙ	8	ΚΟΙΝΩΦΕΛΕΙΣ ΕΞΥΠΗΡΕΤΗΣΕΙΣ	ΧΩΡΟΙ ΣΥΝΑΘΡΟΙΣΗΣ ΚΟΙΝΟΥ_ΔΗΜΟΤΙΚΗ ΑΓΟΡΑ	ΦΕΚ878/Δ/08-12-1988	3577,07
38	14	ΚΕΝΤΡΟ	5	ΚΟΙΝΩΦΕΛΕΙΣ ΕΞΥΠΗΡΕΤΗΣΕΙΣ	ΚΤΙΡΙΑ ΠΡΩΤΟΒΑΘΜΙΑΣ ΕΚΠΑΙΔΕΥΣΗΣ_ΝΗΠΙΑΓΩΓΕΙΟ	ΦΕΚ353/Α/07-10-1931_ΦΕΚ819/Δ/11-11-1991	958,35
39	-	ΤΡΙΑ ΑΣΤΕΡΙΑ	3	ΕΛΕΥΘΕΡΟΙ ΧΩΡΟΙ - ΑΣΤΙΚΟ ΠΡΑΣΙΝΟ	ΕΛΕΥΘΕΡΟΙ ΚΟΙΝΟΧΡΗΣΤΟΙ ΧΩΡΟΙ	ΦΕΚ253/Α/31-08-1933	98,99
40	-	ΚΕΝΤΡΟ	5	ΕΛΕΥΘΕΡΟΙ ΧΩΡΟΙ - ΑΣΤΙΚΟ ΠΡΑΣΙΝΟ	ΕΛΕΥΘΕΡΟΙ ΚΟΙΝΟΧΡΗΣΤΟΙ ΧΩΡΟΙ	ΦΕΚ353/Α/07-10-1931_ΦΕΚ450/Δ/31-08-1979	423,09
41	-	ΚΑΝΑΠΙΤΣΑ	4	ΕΛΕΥΘΕΡΟΙ ΧΩΡΟΙ - ΑΣΤΙΚΟ ΠΡΑΣΙΝΟ	ΕΛΕΥΘΕΡΟΙ ΚΟΙΝΟΧΡΗΣΤΟΙ ΧΩΡΟΙ	ΦΕΚ253/Α/31-08-1933_ΦΕΚ450/Δ/31-08-1979	1716,50
42	607	ΑΝΩ ΨΑΛΙΔΙ	8	ΕΛΕΥΘΕΡΟΙ ΧΩΡΟΙ - ΑΣΤΙΚΟ ΠΡΑΣΙΝΟ	ΕΛΕΥΘΕΡΟΙ ΚΟΙΝΟΧΡΗΣΤΟΙ ΧΩΡΟΙ	ΦΕΚ878/Δ/08-12-1988_ΦΕΚ322/Δ/21-04-1997	982,64
43	221	ΠΡΑΣΙΝΟΣ ΛΟΦΟΣ	2	ΕΛΕΥΘΕΡΟΙ ΧΩΡΟΙ - ΑΣΤΙΚΟ ΠΡΑΣΙΝΟ	ΕΛΕΥΘΕΡΟΙ ΚΟΙΝΟΧΡΗΣΤΟΙ ΧΩΡΟΙ	ΦΕΚ129/Δ/15-05-1974_ΦΕΚ819/Δ/11-11-1991	283,88
44	167	ΤΡΙΑ ΑΣΤΕΡΙΑ	3	ΚΟΙΝΩΦΕΛΕΙΣ ΕΞΥΠΗΡΕΤΗΣΕΙΣ	ΑΘΛΗΤΙΚΕΣ ΕΓΚΑΤΑΣΤΑΣΕΙΣ	ΦΕΚ253/Α/31-08-1933_ΦΕΚ384/Δ/27-06-1984_ΦΕΚ472/Δ/27-05-87	3012,41
45	24	ΠΡΑΣΙΝΟΣ ΛΟΦΟΣ	2	ΕΛΕΥΘΕΡΟΙ ΧΩΡΟΙ - ΑΣΤΙΚΟ ΠΡΑΣΙΝΟ	ΕΛΕΥΘΕΡΟΙ ΚΟΙΝΟΧΡΗΣΤΟΙ ΧΩΡΟΙ	ΦΕΚ317/Α/17-11-1955_ΦΕΚ81/Δ/04-02-1988	1318,13
46	317	ΑΝΩ ΨΑΛΙΔΙ	8	ΚΟΙΝΩΦΕΛΕΙΣ ΕΞΥΠΗΡΕΤΗΣΕΙΣ	ΧΩΡΟΙ ΣΥΝΑΘΡΟΙΣΗΣ ΚΟΙΝΟΥ_ΙΕΡΟΣ ΝΑΟΣ	ΦΕΚ159/Α/10-08-1959_ΦΕΚ703/Δ/25-11-1985	6652,00
47	-	ΠΡΑΣΙΝΟΣ ΛΟΦΟΣ	2	ΕΛΕΥΘΕΡΟΙ ΧΩΡΟΙ - ΑΣΤΙΚΟ ΠΡΑΣΙΝΟ	ΕΛΕΥΘΕΡΟΙ ΚΟΙΝΟΧΡΗΣΤΟΙ ΧΩΡΟΙ	ΦΕΚ317/Α/17-11-1955_ΦΕΚ450/Δ/31-08-1979	649,53
48	608	ΑΝΩ ΨΑΛΙΔΙ	8	ΕΛΕΥΘΕΡΟΙ ΧΩΡΟΙ - ΑΣΤΙΚΟ ΠΡΑΣΙΝΟ	ΕΛΕΥΘΕΡΟΙ ΚΟΙΝΟΧΡΗΣΤΟΙ ΧΩΡΟΙ	ΦΕΚ878/Δ/08-12-1988_ΦΕΚ322/Δ/21-04-1997	6057,46
49	-	ΚΑΝΑΠΙΤΣΑ	4	ΕΛΕΥΘΕΡΟΙ ΧΩΡΟΙ - ΑΣΤΙΚΟ ΠΡΑΣΙΝΟ	ΕΛΕΥΘΕΡΟΙ ΚΟΙΝΟΧΡΗΣΤΟΙ ΧΩΡΟΙ	ΦΕΚ253/Α/31-08-1933_ΦΕΚ181/Α/12-07-1955_ΦΕΚ37/Α/13-03-1957_ΦΕΚ450/Δ/31-08-1979	1147,60
50	-	ΑΝΩ ΨΑΛΙΔΙ	8	ΕΛΕΥΘΕΡΟΙ ΧΩΡΟΙ - ΑΣΤΙΚΟ ΠΡΑΣΙΝΟ	ΕΛΕΥΘΕΡΟΙ ΚΟΙΝΟΧΡΗΣΤΟΙ ΧΩΡΟΙ	ΦΕΚ878/Δ/08-12-1988_ΦΕΚ322/Δ/21-04-1997	1057,78
51	-	ΤΡΙΑ ΑΣΤΕΡΙΑ	3	ΕΛΕΥΘΕΡΟΙ ΧΩΡΟΙ - ΑΣΤΙΚΟ ΠΡΑΣΙΝΟ	ΕΛΕΥΘΕΡΟΙ ΚΟΙΝΟΧΡΗΣΤΟΙ ΧΩΡΟΙ	ΦΕΚ253/Α/31-08-1933_ΦΕΚ42/Δ/14-02-1986	76,66
52	-	ΑΝΩ ΨΑΛΙΔΙ	8	ΕΛΕΥΘΕΡΟΙ ΧΩΡΟΙ - ΑΣΤΙΚΟ ΠΡΑΣΙΝΟ	ΓΗΠΕΔΑ ΣΤΑΘΜΕΥΣΗΣ	ΦΕΚ878/Δ/08-12-1988	540,36
53	-	ΠΡΑΣΙΝΟΣ ΛΟΦΟΣ	2	ΕΛΕΥΘΕΡΟΙ ΧΩΡΟΙ - ΑΣΤΙΚΟ ΠΡΑΣΙΝΟ	ΕΛΕΥΘΕΡΟΙ ΚΟΙΝΟΧΡΗΣΤΟΙ ΧΩΡΟΙ	ΦΕΚ159/Α/10-08-1959	844,13
54	179	ΚΑΝΑΠΙΤΣΑ	4	ΕΛΕΥΘΕΡΟΙ ΧΩΡΟΙ - ΑΣΤΙΚΟ ΠΡΑΣΙΝΟ	ΕΛΕΥΘΕΡΟΙ ΚΟΙΝΟΧΡΗΣΤΟΙ ΧΩΡΟΙ	ΦΕΚ253/Α/31-08-1933_ΦΕΚ495/Δ/11-09-1981	109,23

Β.1.1. - ΚΟΙΝΟΧΡΗΣΤΟΙ και ΚΟΙΝΩΦΕΛΕΙΣ ΧΩΡΟΙ Δ. ΗΡΑΚΛΕΙΟΥ

A/A	Ο.Τ.	ΠΟΛΕΟΔΟΜΙΚΟΣ ΤΟΜΕΑΣ	ΠΟΛΕΟΔΟΜΙΚΗ ΕΝΟΤΗΤΑ	ΓΕΝΙΚΗ ΧΡΗΣΗ ΓΗΣ	ΕΙΔΙΚΗ ΧΡΗΣΗ ΓΗΣ	Φ.Ε.Κ. ΕΓΚΡΙΣΗΣ	ΕΜΒΑΔΟΝ (τ.μ.)
55	-	ΛΕΩΦΟΡΟΣ ΚΥΜΗΣ	10	ΕΛΕΥΘΕΡΟΙ ΧΩΡΟΙ - ΑΣΤΙΚΟ ΠΡΑΣΙΝΟ	ΕΛΕΥΘΕΡΟΙ ΚΟΙΝΟΧΡΗΣΤΟΙ ΧΩΡΟΙ_ ΠΛΑΤΕΙΑ	ΦΕΚ126/Α/07-05-1948	1609,93
56	-	ΛΕΩΦΟΡΟΣ ΚΥΜΗΣ	10	ΕΛΕΥΘΕΡΟΙ ΧΩΡΟΙ - ΑΣΤΙΚΟ ΠΡΑΣΙΝΟ	ΕΛΕΥΘΕΡΟΙ ΚΟΙΝΟΧΡΗΣΤΟΙ ΧΩΡΟΙ	ΦΕΚ762/Δ/05-10-1995	202,34
57	180	ΚΑΝΑΠΙΤΣΑ	4	ΕΛΕΥΘΕΡΟΙ ΧΩΡΟΙ - ΑΣΤΙΚΟ ΠΡΑΣΙΝΟ	ΕΛΕΥΘΕΡΟΙ ΚΟΙΝΟΧΡΗΣΤΟΙ ΧΩΡΟΙ	ΦΕΚ253/Α/31-08-1933_ΦΕΚ198/Α/23-09-1959_ΦΕΚ495/Δ/11-09-1981	505,78
58	423	ΚΑΝΑΠΙΤΣΑ	4	ΚΟΙΝΩΦΕΛΕΙΣ ΕΞΥΠΗΡΕΤΗΣΕΙΣ	ΑΘΛΗΤΙΚΕΣ ΕΓΚΑΤΑΣΤΑΣΕΙΣ	ΦΕΚ49/Δ/05-03-1969_ΦΕΚ285/Δ/22-05-1990	1627,28
59	-	ΤΡΙΑ ΑΣΤΕΡΙΑ	3	ΕΛΕΥΘΕΡΟΙ ΧΩΡΟΙ - ΑΣΤΙΚΟ ΠΡΑΣΙΝΟ	ΕΛΕΥΘΕΡΟΙ ΚΟΙΝΟΧΡΗΣΤΟΙ ΧΩΡΟΙ	ΦΕΚ253/Α/31-08-1933	252,35
60	216	ΠΡΑΣΙΝΟΣ ΛΟΦΟΣ	2	ΚΟΙΝΩΦΕΛΕΙΣ ΕΞΥΠΗΡΕΤΗΣΕΙΣ	ΧΩΡΟΙ ΣΥΝΑΘΡΟΙΣΗΣ ΚΟΙΝΟΥ	ΦΕΚ353/Α/07-10-1931_ΦΕΚ159/Α/10-08-1959	7379,57
61	422	ΚΑΝΑΠΙΤΣΑ	4	ΚΟΙΝΩΦΕΛΕΙΣ ΕΞΥΠΗΡΕΤΗΣΕΙΣ	ΚΤΙΡΙΑ ΠΡΩΤΟΒΑΘΜΙΑΣ ΕΚΠΑΙΔΕΥΣΗΣ_ ΝΗΠΙΑΓΩΓΕΙΟ	ΦΕΚ49/Δ/05-03-1969	1221,19
62	-	ΠΡΑΣΙΝΟΣ ΛΟΦΟΣ	2	ΕΛΕΥΘΕΡΟΙ ΧΩΡΟΙ - ΑΣΤΙΚΟ ΠΡΑΣΙΝΟ	ΕΛΕΥΘΕΡΟΙ ΚΟΙΝΟΧΡΗΣΤΟΙ ΧΩΡΟΙ	ΦΕΚ159/Α/10-08-1959	541,13
63	454	ΠΡΑΣΙΝΟΣ ΛΟΦΟΣ	2	ΚΟΙΝΩΦΕΛΕΙΣ ΕΞΥΠΗΡΕΤΗΣΕΙΣ	ΚΤΙΡΙΑ ΚΟΙΝΩΝΙΚΗΣ ΠΡΟΝΟΙΑΣ_ ΠΑΙΔΙΚΟΣ ΣΤΑΘΜΟΣ	ΦΕΚ211/Δ/17-09-1975_ΦΕΚ479/Δ/04-10-1983_ΦΕΚ159/Δ/09-04-1991	1601,91
64	217	ΠΡΑΣΙΝΟΣ ΛΟΦΟΣ	2	ΚΟΙΝΩΦΕΛΕΙΣ ΕΞΥΠΗΡΕΤΗΣΕΙΣ	ΚΤΙΡΙΑ ΔΕΥΤΕΡΟΒΑΘΜΙΑΣ ΕΚΠΑΙΔΕΥΣΗΣ_ ΓΥΜΝΑΣΙΟ-ΛΥΚΕΙΟ	ΦΕΚ353/Α/07-10-1931_ΦΕΚ159/Α/10-08-1959_ΦΕΚ172/Δ/22-11-1965_ΦΕΚ693/Δ/21-11-1983	18469,86
65	454Δ	ΠΡΑΣΙΝΟΣ ΛΟΦΟΣ	2	ΕΛΕΥΘΕΡΟΙ ΧΩΡΟΙ - ΑΣΤΙΚΟ ΠΡΑΣΙΝΟ	ΕΛΕΥΘΕΡΟΙ ΚΟΙΝΟΧΡΗΣΤΟΙ ΧΩΡΟΙ	ΦΕΚ211/Δ/17-09-1975_ΦΕΚ479/Δ/04-10-1983_ΦΕΚ159/Δ/09-04-1991	712,63
66	508	ΗΠΕΙΡΩΤΙΚΑ	9	ΕΛΕΥΘΕΡΟΙ ΧΩΡΟΙ - ΑΣΤΙΚΟ ΠΡΑΣΙΝΟ	ΕΛΕΥΘΕΡΟΙ ΚΟΙΝΟΧΡΗΣΤΟΙ ΧΩΡΟΙ	ΦΕΚ604/Δ/16-07-1986_ΦΕΚ299/Δ/10-05-1995	582,86
67	-	ΗΠΕΙΡΩΤΙΚΑ	9	ΕΛΕΥΘΕΡΟΙ ΧΩΡΟΙ - ΑΣΤΙΚΟ ΠΡΑΣΙΝΟ	ΕΛΕΥΘΕΡΟΙ ΚΟΙΝΟΧΡΗΣΤΟΙ ΧΩΡΟΙ	ΦΕΚ604/Δ/16-07-1986_ΦΕΚ299/Δ/10-05-1995	283,69
68	454Ε	ΠΡΑΣΙΝΟΣ ΛΟΦΟΣ	2	ΚΟΙΝΩΦΕΛΕΙΣ ΕΞΥΠΗΡΕΤΗΣΕΙΣ	ΚΤΙΡΙΑ ΚΟΙΝΩΝΙΚΗΣ ΠΡΟΝΟΙΑΣ_ ΠΑΙΔΙΚΟΣ ΣΤΑΘΜΟΣ	ΦΕΚ211/Δ/17-09-1975_ΦΕΚ479/Δ/04-10-1983_ΦΕΚ159/Δ/09-04-1991	1520,42
69	454Ζ	ΠΡΑΣΙΝΟΣ ΛΟΦΟΣ	2	ΕΛΕΥΘΕΡΟΙ ΧΩΡΟΙ - ΑΣΤΙΚΟ ΠΡΑΣΙΝΟ	ΕΛΕΥΘΕΡΟΙ ΚΟΙΝΟΧΡΗΣΤΟΙ ΧΩΡΟΙ	ΦΕΚ479/Δ/04-10-1983_ΦΕΚ159/Δ/09-04-1991_ΦΕΚ419/ΑΑΠ/23-09-2008	493,07
70	453Γ	ΠΡΑΣΙΝΟΣ ΛΟΦΟΣ	2	ΕΛΕΥΘΕΡΟΙ ΧΩΡΟΙ - ΑΣΤΙΚΟ ΠΡΑΣΙΝΟ	ΕΛΕΥΘΕΡΟΙ ΚΟΙΝΟΧΡΗΣΤΟΙ ΧΩΡΟΙ	ΦΕΚ159/Δ/09-04-1991	358,74
71	505	ΗΠΕΙΡΩΤΙΚΑ	9	ΚΟΙΝΩΦΕΛΕΙΣ ΕΞΥΠΗΡΕΤΗΣΕΙΣ	ΚΤΙΡΙΑ ΠΡΩΤΟΒΑΘΜΙΑΣ ΕΚΠΑΙΔΕΥΣΗΣ_ ΝΗΠΙΑΓΩΓΕΙΟ	ΦΕΚ604/Δ/16-07-1986	1318,33
72	453Δ	ΠΡΑΣΙΝΟΣ ΛΟΦΟΣ	2	ΕΛΕΥΘΕΡΟΙ ΧΩΡΟΙ - ΑΣΤΙΚΟ ΠΡΑΣΙΝΟ	ΕΛΕΥΘΕΡΟΙ ΚΟΙΝΟΧΡΗΣΤΟΙ ΧΩΡΟΙ	ΦΕΚ159/Δ/09-04-1991	632,07
73	501	ΗΠΕΙΡΩΤΙΚΑ	9	ΕΛΕΥΘΕΡΟΙ ΧΩΡΟΙ - ΑΣΤΙΚΟ ΠΡΑΣΙΝΟ	ΕΛΕΥΘΕΡΟΙ ΚΟΙΝΟΧΡΗΣΤΟΙ ΧΩΡΟΙ	ΦΕΚ604/Δ/16-07-1986_ΦΕΚ299/Δ/10-05-1995	1012,35
74	452Α	ΠΡΑΣΙΝΟΣ ΛΟΦΟΣ	2	ΕΛΕΥΘΕΡΟΙ ΧΩΡΟΙ - ΑΣΤΙΚΟ ΠΡΑΣΙΝΟ	ΕΛΕΥΘΕΡΟΙ ΚΟΙΝΟΧΡΗΣΤΟΙ ΧΩΡΟΙ	ΦΕΚ159/Δ/09-04-1991	1983,99
75	445	ΠΡΑΣΙΝΟΣ ΛΟΦΟΣ	2	ΕΛΕΥΘΕΡΟΙ ΧΩΡΟΙ - ΑΣΤΙΚΟ ΠΡΑΣΙΝΟ	ΕΛΕΥΘΕΡΟΙ ΚΟΙΝΟΧΡΗΣΤΟΙ ΧΩΡΟΙ	ΦΕΚ299/Δ/10-05-1995	2935,43
76	495	ΗΠΕΙΡΩΤΙΚΑ	9	ΚΟΙΝΩΦΕΛΕΙΣ ΕΞΥΠΗΡΕΤΗΣΕΙΣ	ΠΟΛΙΤΙΣΤΙΚΑ ΚΤΙΡΙΑ ΚΑΙ ΕΝ ΓΕΝΕΙ ΠΟΛΙΤΙΣΤΙΚΕΣ ΕΓΚΑΤΑΣΤΑΣΕΙΣ	ΦΕΚ604/Δ/16-07-1986	851,21
77	494	ΗΠΕΙΡΩΤΙΚΑ	9	ΕΛΕΥΘΕΡΟΙ ΧΩΡΟΙ - ΑΣΤΙΚΟ ΠΡΑΣΙΝΟ	ΕΛΕΥΘΕΡΟΙ ΚΟΙΝΟΧΡΗΣΤΟΙ ΧΩΡΟΙ	ΦΕΚ604/Δ/16-07-1986	919,42
78	442Γ	ΠΡΑΣΙΝΟΣ ΛΟΦΟΣ	2	ΕΛΕΥΘΕΡΟΙ ΧΩΡΟΙ - ΑΣΤΙΚΟ ΠΡΑΣΙΝΟ	ΕΛΕΥΘΕΡΟΙ ΚΟΙΝΟΧΡΗΣΤΟΙ ΧΩΡΟΙ	ΦΕΚ159/Δ/09-04-1991	931,32
79	451Β	ΠΡΑΣΙΝΟΣ ΛΟΦΟΣ	2	ΕΛΕΥΘΕΡΟΙ ΧΩΡΟΙ - ΑΣΤΙΚΟ ΠΡΑΣΙΝΟ	ΕΛΕΥΘΕΡΟΙ ΚΟΙΝΟΧΡΗΣΤΟΙ ΧΩΡΟΙ	ΦΕΚ159/Α/10-08-1959_ΦΕΚ159/Δ/09-04-1991_ΦΕΚ231/Δ/04-03-2005	3270,67
80	493	ΗΠΕΙΡΩΤΙΚΑ	9	ΕΛΕΥΘΕΡΟΙ ΧΩΡΟΙ - ΑΣΤΙΚΟ ΠΡΑΣΙΝΟ	ΕΛΕΥΘΕΡΟΙ ΚΟΙΝΟΧΡΗΣΤΟΙ ΧΩΡΟΙ_ ΠΛΑΤΕΙΑ	ΦΕΚ604/Δ/16-07-1986	1425,46
81	438Β	ΗΠΕΙΡΩΤΙΚΑ	9	ΕΛΕΥΘΕΡΟΙ ΧΩΡΟΙ - ΑΣΤΙΚΟ ΠΡΑΣΙΝΟ	ΕΛΕΥΘΕΡΟΙ ΚΟΙΝΟΧΡΗΣΤΟΙ ΧΩΡΟΙ	ΦΕΚ159/Δ/09-04-1991	159,26
82	259	ΗΠΕΙΡΩΤΙΚΑ	9	ΕΛΕΥΘΕΡΟΙ ΧΩΡΟΙ - ΑΣΤΙΚΟ ΠΡΑΣΙΝΟ	ΓΗΠΕΔΑ ΣΤΑΘΜΕΥΣΗΣ	ΦΕΚ604/Δ/16-07-1986	276,12
83	437Α	ΗΠΕΙΡΩΤΙΚΑ	9	ΕΛΕΥΘΕΡΟΙ ΧΩΡΟΙ - ΑΣΤΙΚΟ ΠΡΑΣΙΝΟ	ΕΛΕΥΘΕΡΟΙ ΚΟΙΝΟΧΡΗΣΤΟΙ ΧΩΡΟΙ	ΦΕΚ159/Δ/09-04-1991	1477,78
84	478	ΗΠΕΙΡΩΤΙΚΑ	9	ΕΛΕΥΘΕΡΟΙ ΧΩΡΟΙ - ΑΣΤΙΚΟ ΠΡΑΣΙΝΟ	ΕΛΕΥΘΕΡΟΙ ΚΟΙΝΟΧΡΗΣΤΟΙ ΧΩΡΟΙ_ ΠΛΑΤΕΙΑ	ΦΕΚ604/Δ/16-07-1986	1649,69
85	437Β	ΗΠΕΙΡΩΤΙΚΑ	9	ΚΟΙΝΩΦΕΛΕΙΣ ΕΞΥΠΗΡΕΤΗΣΕΙΣ	ΑΘΛΗΤΙΚΕΣ ΕΓΚΑΤΑΣΤΑΣΕΙΣ	ΦΕΚ159/Δ/09-04-1991	1078,57
86	435	ΗΠΕΙΡΩΤΙΚΑ	9	ΕΛΕΥΘΕΡΟΙ ΧΩΡΟΙ - ΑΣΤΙΚΟ ΠΡΑΣΙΝΟ	ΕΛΕΥΘΕΡΟΙ ΚΟΙΝΟΧΡΗΣΤΟΙ ΧΩΡΟΙ	ΦΕΚ159/Δ/09-04-1991	322,54
87	259	ΗΠΕΙΡΩΤΙΚΑ	9	ΚΟΙΝΩΦΕΛΕΙΣ ΕΞΥΠΗΡΕΤΗΣΕΙΣ	ΑΘΛΗΤΙΚΕΣ ΕΓΚΑΤΑΣΤΑΣΕΙΣ	ΦΕΚ604/Δ/16-07-1986	1352,55
88	473	ΗΠΕΙΡΩΤΙΚΑ	9	ΚΟΙΝΩΦΕΛΕΙΣ ΕΞΥΠΗΡΕΤΗΣΕΙΣ	ΚΤΙΡΙΑ ΚΟΙΝΩΝΙΚΗΣ ΠΡΟΝΟΙΑΣ_ ΠΑΙΔΙΚΟΣ ΣΤΑΘΜΟΣ	ΦΕΚ604/Δ/16-07-1986	1044,75
89	-	ΗΠΕΙΡΩΤΙΚΑ	9	ΕΛΕΥΘΕΡΟΙ ΧΩΡΟΙ - ΑΣΤΙΚΟ ΠΡΑΣΙΝΟ	ΓΗΠΕΔΑ ΣΤΑΘΜΕΥΣΗΣ	ΦΕΚ604/Δ/16-07-1986_ΦΕΚ241/Δ/05-03-2004	194,64
90	382Γ	ΗΠΕΙΡΩΤΙΚΑ	9	ΕΛΕΥΘΕΡΟΙ ΧΩΡΟΙ - ΑΣΤΙΚΟ ΠΡΑΣΙΝΟ	ΕΛΕΥΘΕΡΟΙ ΚΟΙΝΟΧΡΗΣΤΟΙ ΧΩΡΟΙ	ΦΕΚ159/Δ/09-04-1991	185,63
91	440	ΠΡΑΣΙΝΟΣ ΛΟΦΟΣ	2	ΚΟΙΝΩΦΕΛΕΙΣ ΕΞΥΠΗΡΕΤΗΣΕΙΣ	ΠΟΛΙΤΙΣΤΙΚΑ ΚΤΙΡΙΑ ΚΑΙ ΕΝ ΓΕΝΕΙ ΠΟΛΙΤΙΣΤΙΚΕΣ ΕΓΚΑΤΑΣΤΑΣΕΙΣ	ΦΕΚ299/Δ/10-05-1995	6347,76
92	477	ΗΠΕΙΡΩΤΙΚΑ	9	ΕΛΕΥΘΕΡΟΙ ΧΩΡΟΙ - ΑΣΤΙΚΟ ΠΡΑΣΙΝΟ	ΕΛΕΥΘΕΡΟΙ ΚΟΙΝΟΧΡΗΣΤΟΙ ΧΩΡΟΙ	ΦΕΚ604/Δ/16-07-1986	603,41
93	-	ΗΠΕΙΡΩΤΙΚΑ	9	ΕΛΕΥΘΕΡΟΙ ΧΩΡΟΙ - ΑΣΤΙΚΟ ΠΡΑΣΙΝΟ	ΓΗΠΕΔΑ ΣΤΑΘΜΕΥΣΗΣ	ΦΕΚ604/Δ/16-07-1986	79,70
94	439	ΠΑΛΑΙΟ ΗΡΑΚΛΕΙΟ	1	ΕΛΕΥΘΕΡΟΙ ΧΩΡΟΙ - ΑΣΤΙΚΟ ΠΡΑΣΙΝΟ	ΕΛΕΥΘΕΡΟΙ ΚΟΙΝΟΧΡΗΣΤΟΙ ΧΩΡΟΙ	ΦΕΚ229/Δ/10-05-1995	2093,90
95	-	ΗΠΕΙΡΩΤΙΚΑ	9	ΕΛΕΥΘΕΡΟΙ ΧΩΡΟΙ - ΑΣΤΙΚΟ ΠΡΑΣΙΝΟ	ΕΛΕΥΘΕΡΟΙ ΚΟΙΝΟΧΡΗΣΤΟΙ ΧΩΡΟΙ	ΦΕΚ450/Δ/31-08-1979_ΦΕΚ159/Δ/09-04-1991	704,78
96	439Α	ΠΑΛΑΙΟ ΗΡΑΚΛΕΙΟ	1	ΕΛΕΥΘΕΡΟΙ ΧΩΡΟΙ - ΑΣΤΙΚΟ ΠΡΑΣΙΝΟ	ΕΛΕΥΘΕΡΟΙ ΚΟΙΝΟΧΡΗΣΤΟΙ ΧΩΡΟΙ	ΦΕΚ159/Δ/09-04-1991	1024,22
97	471Α	ΗΠΕΙΡΩΤΙΚΑ	9	ΕΛΕΥΘΕΡΟΙ ΧΩΡΟΙ - ΑΣΤΙΚΟ ΠΡΑΣΙΝΟ	ΕΛΕΥΘΕΡΟΙ ΚΟΙΝΟΧΡΗΣΤΟΙ ΧΩΡΟΙ_ ΠΛΑΤΕΙΑ	ΦΕΚ604/Δ/16-07-1986_ΦΕΚ1131/Δ/01-11-1994	487,59
98	-	ΗΠΕΙΡΩΤΙΚΑ	9	ΕΛΕΥΘΕΡΟΙ ΧΩΡΟΙ - ΑΣΤΙΚΟ ΠΡΑΣΙΝΟ	ΓΗΠΕΔΑ ΣΤΑΘΜΕΥΣΗΣ	ΦΕΚ604/Δ/16-07-1986	728,09
99	436Α	ΗΠΕΙΡΩΤΙΚΑ	9	ΕΛΕΥΘΕΡΟΙ ΧΩΡΟΙ - ΑΣΤΙΚΟ ΠΡΑΣΙΝΟ	ΕΛΕΥΘΕΡΟΙ ΚΟΙΝΟΧΡΗΣΤΟΙ ΧΩΡΟΙ_ ΠΛΑΤΕΙΑ	ΦΕΚ159/Δ/09-04-1991	1809,71
100	473	ΗΠΕΙΡΩΤΙΚΑ	9	ΚΟΙΝΩΦΕΛΕΙΣ ΕΞΥΠΗΡΕΤΗΣΕΙΣ	ΚΤΙΡΙΑ ΠΡΩΤΟΒΑΘΜΙΑΣ ΕΚΠΑΙΔΕΥΣΗΣ_ ΔΗΜΟΤΙΚΟ	ΦΕΚ604/Δ/16-07-1986	5922,33
101	471Α	ΗΠΕΙΡΩΤΙΚΑ	9	ΚΟΙΝΩΦΕΛΕΙΣ ΕΞΥΠΗΡΕΤΗΣΕΙΣ	ΧΩΡΟΙ ΣΥΝΑΘΡΟΙΣΗΣ ΚΟΙΝΟΥ_ ΙΕΡΟΣ ΝΑΟΣ	ΦΕΚ604/Δ/16-07-1986_ΦΕΚ1131/Δ/01-11-1994	433,29
102	439Β	ΠΑΛΑΙΟ ΗΡΑΚΛΕΙΟ	1	ΕΛΕΥΘΕΡΟΙ ΧΩΡΟΙ - ΑΣΤΙΚΟ ΠΡΑΣΙΝΟ	ΕΛΕΥΘΕΡΟΙ ΚΟΙΝΟΧΡΗΣΤΟΙ ΧΩΡΟΙ	ΦΕΚ159/Δ/09-04-1991	836,60
103	-	ΛΕΩΦΟΡΟΣ ΚΥΜΗΣ	10	ΕΛΕΥΘΕΡΟΙ ΧΩΡΟΙ - ΑΣΤΙΚΟ ΠΡΑΣΙΝΟ	ΕΛΕΥΘΕΡΟΙ ΚΟΙΝΟΧΡΗΣΤΟΙ ΧΩΡΟΙ	ΦΕΚ341/Δ/08-07-1978	1080,83
104	383Β	ΠΑΛΑΙΟ ΗΡΑΚΛΕΙΟ	1	ΕΛΕΥΘΕΡΟΙ ΧΩΡΟΙ - ΑΣΤΙΚΟ ΠΡΑΣΙΝΟ	ΕΛΕΥΘΕΡΟΙ ΚΟΙΝΟΧΡΗΣΤΟΙ ΧΩΡΟΙ	ΦΕΚ159/Δ/09-04-1991	470,60
105	233	ΠΑΛΑΙΟ ΗΡΑΚΛΕΙΟ	1	ΚΟΙΝΩΦΕΛΕΙΣ ΕΞΥΠΗΡΕΤΗΣΕΙΣ	ΚΤΙΡΙΑ ΠΡΩΤΟΒΑΘΜΙΑΣ ΕΚΠΑΙΔΕΥΣΗΣ_ ΝΗΠΙΑΓΩΓΕΙΟ-ΔΗΜΟΤΙΚΟ	ΦΕΚ229/Δ/10-05-1995	6176,07
106	473	ΗΠΕΙΡΩΤΙΚΑ	9	ΚΟΙΝΩΦΕΛΕΙΣ ΕΞΥΠΗΡΕΤΗΣΕΙΣ	ΚΤΙΡΙΑ ΠΡΩΤΟΒΑΘΜΙΑΣ ΕΚΠΑΙΔΕΥΣΗΣ_ ΔΗΜΟΤΙΚΟ	ΦΕΚ604/Δ/16-07-1986	1601,31
107	380	ΗΠΕΙΡΩΤΙΚΑ	9	ΕΛΕΥΘΕΡΟΙ ΧΩΡΟΙ - ΑΣΤΙΚΟ ΠΡΑΣΙΝΟ	ΕΛΕΥΘΕΡΟΙ ΚΟΙΝΟΧΡΗΣΤΟΙ ΧΩΡΟΙ	ΦΕΚ604/Δ/16-07-1986	308,29
108	468Α	ΗΠΕΙΡΩΤΙΚΑ	9	ΕΛΕΥΘΕΡΟΙ ΧΩΡΟΙ - ΑΣΤΙΚΟ ΠΡΑΣΙΝΟ	ΓΗΠΕΔΑ ΣΤΑΘΜΕΥΣΗΣ	ΦΕΚ604/Δ/16-07-1986	620,25

Β.1.1. - ΚΟΙΝΟΧΡΗΣΤΟΙ και ΚΟΙΝΩΦΕΛΕΙΣ ΧΩΡΟΙ Δ. ΗΡΑΚΛΕΙΟΥ

A/A	Ο.Τ.	ΠΟΛΕΟΔΟΜΙΚΟΣ ΤΟΜΕΑΣ	ΠΟΛΕΟΔΟΜΙΚΗ ΕΝΟΤΗΤΑ	ΓΕΝΙΚΗ ΧΡΗΣΗ ΓΗΣ	ΕΙΔΙΚΗ ΧΡΗΣΗ ΓΗΣ	Φ.Ε.Κ. ΕΓΚΡΙΣΗΣ	ΕΜΒΑΔΟΝ (τ.μ.)
109	383Α	ΠΑΛΑΙΟ ΗΡΑΚΛΕΙΟ	1	ΕΛΕΥΘΕΡΟΙ ΧΩΡΟΙ - ΑΣΤΙΚΟ ΠΡΑΣΙΝΟ	ΕΛΕΥΘΕΡΟΙ ΚΟΙΝΟΧΡΗΣΤΟΙ ΧΩΡΟΙ	ΦΕΚ159/Δ/09-04-1991	1287,72
110	455	ΛΕΩΦΟΡΟΣ ΚΥΜΗΣ	10	ΚΟΙΝΩΦΕΛΕΙΣ ΕΞΥΠΗΡΕΤΗΣΕΙΣ	ΚΤΙΡΙΑ ΔΕΥΤΕΡΟΒΑΘΜΙΑΣ ΕΚΠΑΙΔΕΥΣΗΣ_ΓΥΜΝΑΣΙΟ-ΛΥΚΕΙΟ	ΦΕΚ341/Δ/08-07-1978	13732,72
111	-	ΠΑΛΑΙΟ ΗΡΑΚΛΕΙΟ	1	ΕΛΕΥΘΕΡΟΙ ΧΩΡΟΙ - ΑΣΤΙΚΟ ΠΡΑΣΙΝΟ	ΕΛΕΥΘΕΡΟΙ ΚΟΙΝΟΧΡΗΣΤΟΙ ΧΩΡΟΙ	ΦΕΚ159/Α/10-08-1959_ΦΕΚ450/Δ/31-08-1979	1257,53
112	231Γ	ΠΑΛΑΙΟ ΗΡΑΚΛΕΙΟ	1	ΕΛΕΥΘΕΡΟΙ ΧΩΡΟΙ - ΑΣΤΙΚΟ ΠΡΑΣΙΝΟ	ΕΛΕΥΘΕΡΟΙ ΚΟΙΝΟΧΡΗΣΤΟΙ ΧΩΡΟΙ	ΦΕΚ636/Δ/14-06-1993	329,63
113	238Γ	ΠΑΛΑΙΟ ΗΡΑΚΛΕΙΟ	1	ΚΟΙΝΩΦΕΛΕΙΣ ΕΞΥΠΗΡΕΤΗΣΕΙΣ	ΚΤΙΡΙΑ ΚΟΙΝΩΝΙΚΗΣ ΠΡΟΝΟΙΑΣ_ΠΑΙΔΙΚΟΣ ΣΤΑΘΜΟΣ	ΦΕΚ549/Α/21-12-1936_ΦΕΚ118/Δ/17-08-1960_ΦΕΚ686/Δ/18-06-1993	2641,80
114	-	ΠΑΛΑΙΟ ΗΡΑΚΛΕΙΟ	1	ΚΟΙΝΩΦΕΛΕΙΣ ΕΞΥΠΗΡΕΤΗΣΕΙΣ	ΑΘΛΗΤΙΚΕΣ ΕΓΚΑΤΑΣΤΑΣΕΙΣ	ΦΕΚ807/Δ/30-07-1996	1019,25
115	240Β	ΠΑΛΑΙΟ ΗΡΑΚΛΕΙΟ	1	ΚΟΙΝΩΦΕΛΕΙΣ ΕΞΥΠΗΡΕΤΗΣΕΙΣ	ΚΤΙΡΙΑ ΠΡΩΤΟΒΑΘΜΙΑΣ ΕΚΠΑΙΔΕΥΣΗΣ_ΔΗΜΟΤΙΚΟ	ΦΕΚ75/Δ/14-04-1970_ΦΕΚ170/Δ/29-04-1985_ΦΕΚ807/Δ/30-07-1996	5415,03
116	244Α	ΠΑΛΑΙΟ ΗΡΑΚΛΕΙΟ	1	ΚΟΙΝΩΦΕΛΕΙΣ ΕΞΥΠΗΡΕΤΗΣΕΙΣ	ΧΩΡΟΙ ΣΥΝΑΘΡΟΙΣΗΣ ΚΟΙΝΟΥ_ΙΕΡΟΣ ΝΑΟΣ	ΦΕΚ118/Δ/17-08-1960	592,93
117	238Β	ΠΑΛΑΙΟ ΗΡΑΚΛΕΙΟ	1	ΕΛΕΥΘΕΡΟΙ ΧΩΡΟΙ - ΑΣΤΙΚΟ ΠΡΑΣΙΝΟ	ΕΛΕΥΘΕΡΟΙ ΚΟΙΝΟΧΡΗΣΤΟΙ ΧΩΡΟΙ	ΦΕΚ549/Α/21-12-1936_ΦΕΚ819/Δ/11-11-1991_ΦΕΚ1035/Δ/11-09-1996	2022,48
118	255	ΠΑΛΑΙΟ ΗΡΑΚΛΕΙΟ	1	ΕΛΕΥΘΕΡΟΙ ΧΩΡΟΙ - ΑΣΤΙΚΟ ΠΡΑΣΙΝΟ	ΕΛΕΥΘΕΡΟΙ ΚΟΙΝΟΧΡΗΣΤΟΙ ΧΩΡΟΙ	ΦΕΚ118/Δ/17-08-1960_ΦΕΚ140/Δ/09-08-1968_ΦΕΚ1035/Δ/11-09-1996_ΦΕΚ460/ΑΑΠ/22-09-2009	10754,43
119	253Α	ΠΑΛΑΙΟ ΗΡΑΚΛΕΙΟ	1	ΕΛΕΥΘΕΡΟΙ ΧΩΡΟΙ - ΑΣΤΙΚΟ ΠΡΑΣΙΝΟ	ΕΛΕΥΘΕΡΟΙ ΚΟΙΝΟΧΡΗΣΤΟΙ ΧΩΡΟΙ	ΦΕΚ118/Δ/17-08-1960	293,04
120	416	ΠΑΛΑΙΟ ΗΡΑΚΛΕΙΟ	1	ΕΛΕΥΘΕΡΟΙ ΧΩΡΟΙ - ΑΣΤΙΚΟ ΠΡΑΣΙΝΟ	ΕΛΕΥΘΕΡΟΙ ΚΟΙΝΟΧΡΗΣΤΟΙ ΧΩΡΟΙ	ΦΕΚ170/Δ/14-09-1968_ΦΕΚ441/Δ/26-06-1998	1268,78
121	244	ΠΑΛΑΙΟ ΗΡΑΚΛΕΙΟ	1	ΕΛΕΥΘΕΡΟΙ ΧΩΡΟΙ - ΑΣΤΙΚΟ ΠΡΑΣΙΝΟ	ΕΛΕΥΘΕΡΟΙ ΚΟΙΝΟΧΡΗΣΤΟΙ ΧΩΡΟΙ_ΠΛΑΤΕΙΑ	ΦΕΚ549/Α/21-12-1936_ΦΕΚ170/Δ/29-04-1985	6290,70
122	421	ΠΑΛΑΙΟ ΗΡΑΚΛΕΙΟ	1	ΕΛΕΥΘΕΡΟΙ ΧΩΡΟΙ - ΑΣΤΙΚΟ ΠΡΑΣΙΝΟ	ΕΛΕΥΘΕΡΟΙ ΚΟΙΝΟΧΡΗΣΤΟΙ ΧΩΡΟΙ	ΦΕΚ170/Δ/14-09-1968_ΦΕΚ376/Δ/11-11-1976	1839,21
123	243Α	ΠΑΛΑΙΟ ΗΡΑΚΛΕΙΟ	1	ΕΛΕΥΘΕΡΟΙ ΧΩΡΟΙ - ΑΣΤΙΚΟ ΠΡΑΣΙΝΟ	ΕΛΕΥΘΕΡΟΙ ΚΟΙΝΟΧΡΗΣΤΟΙ ΧΩΡΟΙ_ΠΛΑΤΕΙΑ	ΦΕΚ549/Α/21-12-1936	2204,70
124	Κ.Χ.4Α	ΚΑΤΩ ΨΑΛΙΔΙ	7	ΕΛΕΥΘΕΡΟΙ ΧΩΡΟΙ - ΑΣΤΙΚΟ ΠΡΑΣΙΝΟ	ΕΛΕΥΘΕΡΟΙ ΚΟΙΝΟΧΡΗΣΤΟΙ ΧΩΡΟΙ	ΦΕΚ174/ΑΑΠ/27-08-2018	23,36
125	-	ΚΑΤΩ ΨΑΛΙΔΙ	7	ΕΛΕΥΘΕΡΟΙ ΧΩΡΟΙ - ΑΣΤΙΚΟ ΠΡΑΣΙΝΟ	ΕΛΕΥΘΕΡΟΙ ΚΟΙΝΟΧΡΗΣΤΟΙ ΧΩΡΟΙ	ΦΕΚ174/ΑΑΠ/27-08-2018	1873,72
126	-	ΚΑΤΩ ΨΑΛΙΔΙ	7	ΕΛΕΥΘΕΡΟΙ ΧΩΡΟΙ - ΑΣΤΙΚΟ ΠΡΑΣΙΝΟ	ΕΛΕΥΘΕΡΟΙ ΚΟΙΝΟΧΡΗΣΤΟΙ ΧΩΡΟΙ	ΦΕΚ174/ΑΑΠ/27-08-2018	87,11
127	-	ΚΑΤΩ ΨΑΛΙΔΙ	7	ΕΛΕΥΘΕΡΟΙ ΧΩΡΟΙ - ΑΣΤΙΚΟ ΠΡΑΣΙΝΟ	ΕΛΕΥΘΕΡΟΙ ΚΟΙΝΟΧΡΗΣΤΟΙ ΧΩΡΟΙ	ΦΕΚ174/ΑΑΠ/27-08-2018	1002,96
128	-	ΚΑΤΩ ΨΑΛΙΔΙ	7	ΕΛΕΥΘΕΡΟΙ ΧΩΡΟΙ - ΑΣΤΙΚΟ ΠΡΑΣΙΝΟ	ΕΛΕΥΘΕΡΟΙ ΚΟΙΝΟΧΡΗΣΤΟΙ ΧΩΡΟΙ	ΦΕΚ174/ΑΑΠ/27-08-2018	859,07
129	-	ΚΑΤΩ ΨΑΛΙΔΙ	7	ΕΛΕΥΘΕΡΟΙ ΧΩΡΟΙ - ΑΣΤΙΚΟ ΠΡΑΣΙΝΟ	ΕΛΕΥΘΕΡΟΙ ΚΟΙΝΟΧΡΗΣΤΟΙ ΧΩΡΟΙ	ΦΕΚ174/ΑΑΠ/27-08-2018	1663,32
130	-	ΚΑΤΩ ΨΑΛΙΔΙ	7	ΕΛΕΥΘΕΡΟΙ ΧΩΡΟΙ - ΑΣΤΙΚΟ ΠΡΑΣΙΝΟ	ΕΛΕΥΘΕΡΟΙ ΚΟΙΝΟΧΡΗΣΤΟΙ ΧΩΡΟΙ	ΦΕΚ174/ΑΑΠ/27-08-2018	1139,27
131	-	ΚΑΤΩ ΨΑΛΙΔΙ	7	ΕΛΕΥΘΕΡΟΙ ΧΩΡΟΙ - ΑΣΤΙΚΟ ΠΡΑΣΙΝΟ	ΕΛΕΥΘΕΡΟΙ ΚΟΙΝΟΧΡΗΣΤΟΙ ΧΩΡΟΙ	ΦΕΚ174/ΑΑΠ/27-08-2018	1543,14
132	-	ΑΝΩ ΨΑΛΙΔΙ	8	ΕΛΕΥΘΕΡΟΙ ΧΩΡΟΙ - ΑΣΤΙΚΟ ΠΡΑΣΙΝΟ	ΕΛΕΥΘΕΡΟΙ ΚΟΙΝΟΧΡΗΣΤΟΙ ΧΩΡΟΙ	ΦΕΚ159/Α/10-08-1959	385,53
133	223Α	ΑΝΩ ΨΑΛΙΔΙ	8	ΕΛΕΥΘΕΡΟΙ ΧΩΡΟΙ - ΑΣΤΙΚΟ ΠΡΑΣΙΝΟ	ΕΛΕΥΘΕΡΟΙ ΚΟΙΝΟΧΡΗΣΤΟΙ ΧΩΡΟΙ	ΦΕΚ159/Α/10-08-1959_ΦΕΚ319/Δ/28-04-1988	1110,21
134	-	ΠΑΛΑΙΟ ΗΡΑΚΛΕΙΟ	1	ΕΛΕΥΘΕΡΟΙ ΧΩΡΟΙ - ΑΣΤΙΚΟ ΠΡΑΣΙΝΟ	ΕΛΕΥΘΕΡΟΙ ΚΟΙΝΟΧΡΗΣΤΟΙ ΧΩΡΟΙ	ΦΕΚ170/Δ/14-09-1968_ΦΕΚ538/Δ/17-08-2021	726,17
135	381	ΗΠΕΙΡΩΤΙΚΑ	9	ΚΟΙΝΩΦΕΛΕΙΣ ΕΞΥΠΗΡΕΤΗΣΕΙΣ	ΚΤΙΡΙΑ ΔΕΥΤΕΡΟΒΑΘΜΙΑΣ ΕΚΠΑΙΔΕΥΣΗΣ_ΓΥΜΝΑΣΙΟ-ΛΥΚΕΙΟ	ΦΕΚ604/Δ/16-07-1986_ΦΕΚ260/Δ/02-04-1997	2631,76
136	381	ΗΠΕΙΡΩΤΙΚΑ	9	ΚΟΙΝΩΦΕΛΕΙΣ ΕΞΥΠΗΡΕΤΗΣΕΙΣ	ΚΤΙΡΙΑ ΔΕΥΤΕΡΟΒΑΘΜΙΑΣ ΕΚΠΑΙΔΕΥΣΗΣ_ΓΥΜΝΑΣΙΟ	ΦΕΚ604/Δ/16-07-1986_ΦΕΚ260/Δ/02-04-1997	2663,05
137	322Α	ΠΡΑΣΙΝΟΣ ΛΟΦΟΣ	2	ΕΛΕΥΘΕΡΟΙ ΧΩΡΟΙ - ΑΣΤΙΚΟ ΠΡΑΣΙΝΟ	ΕΛΕΥΘΕΡΟΙ ΚΟΙΝΟΧΡΗΣΤΟΙ ΧΩΡΟΙ	ΦΕΚ159/Α/10-08-1959_ΦΕΚ450/Δ/31-08-1979	2332,39
138	19	ΚΕΝΤΡΟ	5	ΚΟΙΝΩΦΕΛΕΙΣ ΕΞΥΠΗΡΕΤΗΣΕΙΣ	ΚΤΙΡΙΑ ΚΟΙΝΩΝΙΚΗΣ ΠΡΟΝΟΙΑΣ	ΦΕΚ353/Α/07-10-1931_ΦΕΚ421/Δ/04-05-1994	1275,17
139	396	ΚΑΤΩ ΨΑΛΙΔΙ	7	ΕΛΕΥΘΕΡΟΙ ΧΩΡΟΙ - ΑΣΤΙΚΟ ΠΡΑΣΙΝΟ	ΕΛΕΥΘΕΡΟΙ ΚΟΙΝΟΧΡΗΣΤΟΙ ΧΩΡΟΙ	ΦΕΚ100/Δ/18-07-1960_ΦΕΚ450/Δ/31-08-1979_ΦΕΚ160/Δ/27-02-1987	2569,04
140	-	ΠΡΑΣΙΝΟΣ ΛΟΦΟΣ	2	ΕΛΕΥΘΕΡΟΙ ΧΩΡΟΙ - ΑΣΤΙΚΟ ΠΡΑΣΙΝΟ	ΕΛΕΥΘΕΡΟΙ ΚΟΙΝΟΧΡΗΣΤΟΙ ΧΩΡΟΙ	ΦΕΚ159/Α/10-08-1959	152,38
141	47Α	ΚΕΝΤΡΟ	5	ΕΛΕΥΘΕΡΟΙ ΧΩΡΟΙ - ΑΣΤΙΚΟ ΠΡΑΣΙΝΟ	ΕΛΕΥΘΕΡΟΙ ΚΟΙΝΟΧΡΗΣΤΟΙ ΧΩΡΟΙ	ΦΕΚ353/Α/07-10-1931	423,00
142	9Α	ΚΕΝΤΡΟ	5	ΚΟΙΝΩΦΕΛΕΙΣ ΕΞΥΠΗΡΕΤΗΣΕΙΣ	ΑΘΛΗΤΙΚΕΣ ΕΓΚΑΤΑΣΤΑΣΕΙΣ	ΦΕΚ353/Α/07-10-1931_ΦΕΚ538/Δ/17-08-2021	1066,34
143	-	ΠΡΑΣΙΝΟΣ ΛΟΦΟΣ	2	ΕΛΕΥΘΕΡΟΙ ΧΩΡΟΙ - ΑΣΤΙΚΟ ΠΡΑΣΙΝΟ	ΕΛΕΥΘΕΡΟΙ ΚΟΙΝΟΧΡΗΣΤΟΙ ΧΩΡΟΙ	ΦΕΚ693/Δ/21-11-1983_ΦΕΚ159/Δ/09-04-1991_ΦΕΚ301/Δ/06-06-2019	317,09
144	453	ΠΡΑΣΙΝΟΣ ΛΟΦΟΣ	2	ΕΛΕΥΘΕΡΟΙ ΧΩΡΟΙ - ΑΣΤΙΚΟ ΠΡΑΣΙΝΟ	ΓΗΠΕΔΑ ΣΤΑΘΜΕΥΣΗΣ	ΦΕΚ159/Δ/09-04-1991_ΦΕΚ301/Δ/06-06-2019	1520,10
145	232Α	ΠΑΛΑΙΟ ΗΡΑΚΛΕΙΟ	1	ΚΟΙΝΩΦΕΛΕΙΣ ΕΞΥΠΗΡΕΤΗΣΕΙΣ	ΚΤΙΡΙΑ ΚΟΙΝΩΝΙΚΗΣ ΠΡΟΝΟΙΑΣ_ΠΑΙΔΙΚΟΣ ΣΤΑΘΜΟΣ	ΦΕΚ549/Α/21-12-1936_ΦΕΚ576/Δ/07-11-1985_ΦΕΚ516/Δ/06-08-2021	1183,83
146	322Α	ΠΡΑΣΙΝΟΣ ΛΟΦΟΣ	2	ΕΛΕΥΘΕΡΟΙ ΧΩΡΟΙ - ΑΣΤΙΚΟ ΠΡΑΣΙΝΟ	ΕΛΕΥΘΕΡΟΙ ΚΟΙΝΟΧΡΗΣΤΟΙ ΧΩΡΟΙ	ΦΕΚ159/Α/10-08-1959	4061,00
147	406	ΚΑΤΩ ΨΑΛΙΔΙ	7	ΕΛΕΥΘΕΡΟΙ ΧΩΡΟΙ - ΑΣΤΙΚΟ ΠΡΑΣΙΝΟ	ΕΛΕΥΘΕΡΟΙ ΚΟΙΝΟΧΡΗΣΤΟΙ ΧΩΡΟΙ	ΦΕΚ100/Δ/18-07-1960_ΦΕΚ685/Δ/18-06-1993	1417,38
148	240Γ	ΠΑΛΑΙΟ ΗΡΑΚΛΕΙΟ	1	ΕΛΕΥΘΕΡΟΙ ΧΩΡΟΙ - ΑΣΤΙΚΟ ΠΡΑΣΙΝΟ	ΕΛΕΥΘΕΡΟΙ ΚΟΙΝΟΧΡΗΣΤΟΙ ΧΩΡΟΙ	ΦΕΚ75/Δ/14-04-1970_ΦΕΚ159/Δ/27-02-1987_ΦΕΚ565/ΑΑΠ/20-11-2009	448,36

4. Μεθοδολογία Υλοποίησης - Περιγραφή Διαδικασίας Καταγραφής & Επεξεργασίας - Βήματα Υλοποίησης

Η υλοποίηση της παρούσας μελέτης ακολούθησε τα παρακάτω βήματα:

Βήμα 1^ο

Έγινε λήψη και αποθήκευση όλων των σαρωμένων και γεωαναφερμένων (σε Ε.Γ.Σ.Α. '87) πολεοδομικών σχεδίων που αφορούν στον Δήμο, από την εφαρμογή του e-portfolio.

Μέσω του λογισμικού της E.S.R.I. ArcGIS 10.8 έγινε μετατροπή των πολεοδομικών επιπέδων των εγκεκριμένων ρυμοτομικών σχεδίων, τα οποία βρίσκονται σε μορφή αρχείων E.S.R.I. File Geodatabase, σε αρχεία shp. Με βάση τις ισχύουσες προδιαγραφές, έγινε εξαγωγή των πολεοδομικών δεδομένων του Δήμου Ηρακλείου, όπου υφίστανται εγκεκριμένα ρυμοτομικά σχέδια.

Στην συνέχεια ακολούθησε η τροποποίηση των γραμμών ανάλογα με τις τροποποιήσεις που έλαβαν χώρα διαχρονικά ώστε να καταλήξει στο τελικό αποτέλεσμα με τις ισχύουσες γραμμές (ρυμοτομικές και οικοδομικές), αφού προηγήθηκε και πάλι έλεγχος βάσει των ισχυουσών προδιαγραφών.

Διευκρινίζεται ότι: 1) **δεν** υφίστανται χώροι για τους οποίους αρμόδιος για την απαλλοτρίωση δεν είναι ο Δήμος, 2) **δεν** υφίστανται κοινόχρηστοι-κοινοφελείς χώροι, καθορισμένοι με εγκεκριμένο ρυμοτομικό σχέδιο σε περιοχές οικισμών προ του έτους 1923, ούτε σε μικρούς οικισμούς μέχρι 2.000 κατοίκους.

Από το αποτέλεσμα της παραπάνω επεξεργασίας δημιουργήθηκαν τα τελικά οικοδομικά τετράγωνα για την περιοχή του εγκεκριμένου ρυμοτομικού σχεδίου Ηρακλείου, όπως εγκρίθηκε, τροποποιήθηκε, αναθεωρήθηκε και ισχύει διαχρονικά μέχρι σήμερα.

Βήμα 2^ο

Μέσω της εφαρμογής Θέασης που παρέχει το Ελληνικό Κτηματολόγιο (<https://maps.gov.gr/gis/map/>) έγινε λήψη του αρχείου των κτηματολογικών πολυγώνων Γεωτεμαχίων Ελληνικού Κτηματολογίου σε μορφότυπο shapfile (Ε.Γ.Σ.Α. '87).

Μετά την εισαγωγή τους προς επεξεργασία σε πρόγραμμα GIS έγινε περιορισμός της έκτασης με τα κτηματολογικά πολύγωνα που ενέπιπταν στα όρια της υπό μελέτη περιοχής.

Βήμα 3^ο

Με κατάλληλη επεξεργασία σε κάθε ένα πολύγωνο που όριζε οικοδομικό τετράγωνο αποδόθηκε ο αριθμός του, η πολεοδομική ενότητα στην οποία ανήκει, ο πολεοδομικός τομέας του, η γενική χρήση καθώς και η ειδική του χρήση, ενώ παράλληλα αποδόθηκαν σε αυτό όλα τα εμπλεκόμενα ΦΕΚ (ένταξης στο σχέδιο και μεταγενέστερων τροποποιήσεων). Ταυτόχρονα αποδόθηκε αυτόματα εκ του συστήματος ο μοναδικός ακεραίος αριθμός που το προσδιορίζει ως μοναδική οντότητα (id). Τέλος αποδόθηκαν μέσω χωρικού συσχετισμού όλα τα εμπύπτοντα σε αυτό κτηματολογικά πολύγωνα με το ΚΑΕΚ τους.

Βήμα 4^ο

Στην συνέχεια έγινε η εξαγωγή του επιπέδου των ΚΧ και ΚΦ για τους οποίους δεν έχει συντελεστεί η ρυμοτομική απαλλοτρίωση ή βρίσκονται σε δικαστική εκκρεμότητα ή είναι πολεοδομικά αρρυθμιστοι.

Βήμα 5^ο

Μέσω της εφαρμογής του κτηματολογίου ελήφθησαν τα κτηματολογικά διαγράμματα και τα κτηματολογικά φύλλα με τα στοιχεία των φερόμενων ιδιοκτητών των γεωτεμαχίων που βρίσκονται εντός των προαναφερόμενων ΚΧ και ΚΦ και απομονώθηκαν αυτά τα οποία δεν ανήκουν τον Δήμο. Τα δεδομένα αυτά εξήχθησαν σε υπολογιστικά φύλλα ώστε να είναι πιο εύκολη η επεξεργασία τους.

Στην συνέχεια κατηγοριοποιήθηκαν ανάλογα με την περίπτωση / αιτία της μη απαλλοτρίωσης στις παρακάτω τέσσερις κατηγορίες σύμφωνα με την απαίτηση της παραγράφου 2 του άρθρου 92 λαμβάνοντας τις παρακάτω πιθανές τιμές:

Η τιμή **1** να αντιπροσωπεύει την περίπτωση **α)** «χώροι, για τους οποίους έχει αρθεί η ρυμοτομική απαλλοτρίωση δυνάμει δικαστικής απόφασης» και εκκρεμεί η τροποποίηση του σχεδίου.

Η τιμή **2** να αντιπροσωπεύει την περίπτωση **β)** «χώροι, για τους οποίους έχει υποβληθεί αίτηση άρσης της ρυμοτομικής απαλλοτρίωσης ή εκκρεμεί η έκδοση δικαστικής απόφασης περί της άρσης».

Η τιμή **3** να αντιπροσωπεύει την περίπτωση **γ)** «χώροι, για τους οποίους έχει αυτοδικαίως αρθεί η ρυμοτομική απαλλοτρίωση, αλλά δεν έχει κατατεθεί αίτηση για την τροποποίηση του σχεδίου».

Η τιμή **4** να αντιπροσωπεύει την περίπτωση **δ)** «λοιποί χώροι, που δεν εμπίπτουν στις ανωτέρω περιπτώσεις».

Βήμα 6^ο

Εντοπίστηκε η **ημερομηνία συμβάντος**, και συμπληρώθηκε με την αντίστοιχη **Περιγραφή**, για τις κατηγορίες 1, 2 και 3, με συμπληρωματικές πληροφορίες που τεκμηριώνουν την παραπάνω κατηγοριοποίηση.

Έγινε **Ιεράρχηση της αναγκαιότητας** υλοποίησης για τον ευρύτερο πολεοδομικό σχεδιασμό. Οι κοινόχρηστοι και κοινοφελείς χώροι ιεραρχήθηκαν ως προς την αναγκαιότητά τους, λαμβάνοντας υπόψη τον πολεοδομικό σχεδιασμό της δημοτικής ενότητας καθώς και κριτήρια πολεοδομικού σχεδιασμού.

Παράλληλα έγινε η ανάλογη τεκμηρίωση συνοδευόμενη από τον βαθμό αναγκαιότητας και αναγράφηκε το πλήθος των επιβολών ρυμοτομικής απαλλοτρίωσης για κάθε ένα από αυτούς.

Βήμα 7^ο

Τα υπολογιστικά φύλλα συνδέθηκαν με τα αρχεία shp και αποδόθηκε το τελικό αρχείο με όλη την πληροφορία.

Βήμα 8^ο

Αποδόθηκαν μέσω προγράμματος GIS οι χάρτες της Β' φάσης οι οποίοι περιλαμβάνουν την πληροφορία με τα όρια των δημοτικών ενοτήτων, ρυμοτομικών και οικοδομικών γραμμών, Κοινόχρηστων και Κοινοφελών μη απαλλοτριωθέντων χώρων με την επισήμανση του μοναδικού αριθμού (id) ώστε να είναι εύκολος ο συνδυασμός της πληροφορίας των χαρτών με το κείμενο.

Βήμα 9^ο

Μέσω εφαρμογής υπολογιστικών φύλλων δημιουργήθηκαν πίνακες με όλη την πληροφορία που παρέχεται από την βάση δεδομένων. Η βάση αυτή περιλαμβάνει τα παρακάτω στοιχεία: Μοναδικός αριθμός (id), Κτηματολογικός αριθμός ΚΑΕΚ, Πολεοδομική ενότητα (Section), Γενική χρήση (General_Use), Ειδική χρήση (Special_Use), Κατηγορία (Category), Ημερομηνία συμβάντος (Cat_date), Περιγραφή συμβάντος (Cat_Notes), Βαθμός αναγκαιότητας (Necess_Rate), Αιτιολόγηση Ιεράρχησης αναγκαιότητας (Necess_Notes), Ύπαρξη ή όχι Επανεπιβολής Ρυμοτομικής Απαλλοτρίωσης (Enforce_cnt), Πολεοδομικός τομέας, Δημοτική Ενότητα, ΦΕΚ (ένταξης και τροποποιήσεων), Ιδιοκτήτης (αναφερόμενο ως Ιδιώτης, Δήμος, Ελληνικό Δημόσιο ή Μονή).

4.1. Καταγραφή Υπάρχουσας Κατάστασης – Τεκμηρίωση Ιεράρχησης - Αναγκαιότητα

Σύμφωνα με το Κεφάλαιο 3, «Ιστορικό με την πορεία υλοποίησης και εφαρμογής του ρυμοτομικού Σχεδίου Πόλης» του Δήμου Ηρακλείου, εγκρίθηκαν από το 1931 έως το 2021, 148 κοινόχρηστοι και κοινοφελείς όπως φαίνονται στον συνημμένο πίνακα του 3^{ου} Κεφαλαίου.

Ωστόσο, σύμφωνα με τα στοιχεία που συλλέχθηκαν από τον Δήμο, σε κάποιους από τους χώρους αυτούς δεν έχει συντελεστεί απαλλοτρίωση ή βρίσκονται σε δικαστική εκκρεμότητα. Οι κοινόχρηστοι και κοινοφελείς χώροι, για τους οποίους δεν έχει συντελεστεί η απαλλοτρίωση διακρίνονται σε:

1. χώρους, για τους οποίους έχει υποβληθεί αίτηση άρσης της ρυμοτομικής απαλλοτρίωσης ή εκκρεμεί η έκδοση δικαστικής απόφασης περί της άρσης,
2. χώρους, για τους οποίους έχει αυτοδικαίως αρθεί η ρυμοτομική απαλλοτρίωση, αλλά δεν έχει κατατεθεί αίτηση για την τροποποίηση του σχεδίου,
3. λοιπούς χώρους, που δεν εμπίπτουν στις ανωτέρω περιπτώσεις

Σύμφωνα με το Αρθ.88 του Ν.4579/2020, για αρκετούς από αυτούς υπάρχει η επικινδυνότητα αυτοδίκαιης άρσης της ρυμοτομικής απαλλοτρίωσης εάν παρέλθουν:

- α. δεκαπέντε (15) έτη από την έγκριση του ρυμοτομικού σχεδίου, με το οποίο αυτή επιβλήθηκε για πρώτη φορά, ή
- β. πέντε (5) έτη από την κύρωση της σχετικής πράξης εφαρμογής ή πράξης αναλογισμού, ή
- γ. δεκαοκτώ (18) μήνες από τον καθορισμό τιμής μονάδας, σύμφωνα με τα άρθρα 18 έως 20 του Κώδικα Αναγκαστικών Απαλλοτριώσεων Ακινήτων (Ν.2882/2001).

Συνολικά στο **Ηράκλειο** υπάρχουν 50 χώροι των οποίων δεν έχει συντελεστεί η απαλλοτρίωση, όπως φαίνεται στο Διάγραμμα Β.1.2. Το συνολικό εμβαδόν των κοινόχρηστων – κοινοφελών εκτάσεων για τους οποίους υπάρχει κίνδυνος άρσης απαλλοτρίωσης, λόγω αδυναμίας του Δήμου να προβεί στην αποζημίωση που προβλέπεται, είναι περίπου 127,78 στρ. περίπου, μέγεθος το οποίο ακόμη και αν εξασφαλιστεί και απαλλοτριωθεί σήμερα, θα υπολείπεται του απαιτούμενου για την κάλυψη των αναγκών των κατοίκων σε κοινόχρηστους – κοινοφελείς χώρους.

Συγκεκριμένα πρόκειται για τους παρακάτω χώρους:

Ο.Τ. - / ID 114

Ο χώρος βρίσκεται βορειοδυτικά του εγκεκριμένου ρυμοτομικού σχεδίου Ηρακλείου, περιβάλλεται από τα Ο.Τ. 240Α και 240Β, δυτικά της Λεωφ. Ηρακλείου.

Πρόκειται για Κοινοφελή Χώρο Κλειστού Γυμναστηρίου.

Έχει πρόσβαση Ανατολικά, από την οδό Γ. Ιακωβίδη και νότια από την οδό Πίτλιγκερ. Η έκταση του είναι 1019.25 τ.μ.

Βρίσκεται στον Πολεοδομικό Τομέα του Παλαιού Ηρακλείου και στην Πολεοδομική Ενότητα 1.

Εντάχθηκε στο σχέδιο πόλης με το Π.Δ. της 04-07-1996 (ΦΕΚ 807/Δ'/1996).

Αποτελεί Κοινοφελή Χώρο Κλειστού Γυμναστηρίου, χωρίς εγκεκριμένη αρίθμηση Ο.Τ.

Τα εμπλεκόμενα ΚΑΕΚ είναι: 050550414001 (Ιδιώτης).

Στην κατηγοριοποίηση περίπτωσης/ αιτίας της μη απαλλοτρίωσης (σύμφωνα με την παρ. 2 του αρθ. 92) έχει λάβει την τιμή 3.

Στην ιεράρχηση της αναγκαιότητας υλοποίησης για τον ευρύτερο πολεοδομικό σχεδιασμό έχει λάβει την τιμή 3 (Μέτριος).

Για την υλοποίηση της απόκτησης του χώρου από τον Δήμο, προτείνεται σχετική αποζημίωση για την ολοκλήρωση της διαδικασίας απαλλοτρίωσης.

Ο.Τ. - / ID 128

Ο χώρος βρίσκεται ανατολικά του εγκεκριμένου ρυμοτομικού σχεδίου Ηρακλείου, νότια του Ο.Τ. Γ547 και δυτικά της Λεωφ. Κύμης.

Πρόκειται για Κοινόχρηστο Χώρο Πρασίνου.

Έχει πρόσβαση Νότια και νοτιοδυτικά από την παράπλευρη οδό της Λεωφ. Κύμης. Η έκταση του είναι 859.07 τ.μ.

Βρίσκεται στον Πολεοδομικό Τομέα Κάτω Ψαλίδι και στην Πολεοδομική Ενότητα 7.

Εντάχθηκε στο σχέδιο πόλης με το Π.Δ. της 27-08-2018 (ΦΕΚ174/ΑΑΠ/2018), και δεν έχει ακόμη κυρωθεί η σχετική προβλεπόμενη Πράξης Εφαρμογής.

Αποτελεί Κοινόχρηστο Χώρο Πρασίνου.

Το εμπλεκόμενο ΚΑΕΚ είναι: 050553302001 (Ιδιώτης).

Στην κατηγοριοποίηση περίπτωσης/ αιτίας της μη απαλλοτρίωσης (σύμφωνα με την παρ. 2 του αρθ. 92) έχει λάβει την τιμή 4, καθότι δεν έχουν ακόμη παρέλθει δεκαπέντε (15) έτη από την τελευταία τροποποίηση του ρυμοτομικού σχεδίου (2018).

Στην ιεράρχηση της αναγκαιότητας υλοποίησης για τον ευρύτερο πολεοδομικό σχεδιασμό έχει λάβει την τιμή 1 (Πολύ Χαμηλός).

Για την υλοποίηση της απόκτησης του χώρου από τον Δήμο, προτείνεται σχετική αποζημίωση μετά την ολοκλήρωση και Κύρωση της σχετικής προβλεπόμενης Πράξης Εφαρμογής.

Ο.Τ. ΚΧ4Α / ID 124

Ο χώρος βρίσκεται ανατολικά του εγκεκριμένου ρυμοτομικού σχεδίου Ηρακλείου, νότια του Ο.Τ. Γ553 επί της Λεωφ. Μαρίνου Αντύπα και δυτικά της Λεωφ. Κύμης.

Πρόκειται για Κοινόχρηστο Ελεύθερο Χώρο.

Έχει πρόσβαση νότια από την Λεωφ. Μαρίνου Αντύπα και ανατολικά από την Λεωφ. Κύμης. Η έκταση του είναι 23.36 τ.μ.

Βρίσκεται στον Πολεοδομικό Τομέα Κάτω Ψαλίδι και στην Πολεοδομική Ενότητα 7.

Εντάχθηκε στο σχέδιο πόλης με το Π.Δ. της 27-08-2018 (ΦΕΚ174/ΑΑΠ/2018), και δεν έχει ακόμη κυρωθεί η σχετική προβλεπόμενη Πράξης Εφαρμογής.

Αποτελεί Κοινόχρηστο Ελεύθερο Χώρο.

Το εμπλεκόμενο ΚΑΕΚ είναι: 05014ΕΚ00003 (Ελληνικό Δημόσιο).

Στην κατηγοριοποίηση περίπτωσης/ αιτίας της μη απαλλοτρίωσης (σύμφωνα με την παρ. 2 του αρθ. 92) έχει λάβει την τιμή 4, καθότι δεν έχουν ακόμη παρέλθει δεκαπέντε (15) έτη από την τελευταία τροποποίηση του ρυμοτομικού σχεδίου (2018).

Στην ιεράρχηση της αναγκαιότητας υλοποίησης για τον ευρύτερο πολεοδομικό σχεδιασμό έχει λάβει την τιμή 1 (Πολύ Χαμηλός), καθότι ο χώρος ανήκει στο Ελληνικό Δημόσιο και δεν τίθεται ζήτημα άμεσης άρσης απαλλοτρίωσης.

Για την υλοποίηση της απόκτησης του χώρου από τον Δήμο, προτείνεται σχετική αποζημίωση μετά την ολοκλήρωση και Κύρωση της σχετικής προβλεπόμενης Πράξης Εφαρμογής.

Ο.Τ. 5 / ID 28

Ο χώρος βρίσκεται στο κέντρο του εγκεκριμένου ρυμοτομικού σχεδίου Ηρακλείου.

Πρόκειται για Κοινοφελή Χώρο Πρωτοβάθμιας Εκπαίδευσης (Δημοτικό Σχολείο).

Έχει πρόσβαση Βόρεια, από την οδό Νεότητας και Ανατολικά από την οδό Σοφίας. Η έκταση του είναι 2860.69 τ.μ.

Βρίσκεται στον Πολεοδομικό Τομέα του Κέντρου και στην Πολεοδομική Ενότητα 5.

Εντάχθηκε στο σχέδιο πόλης με το Π.Δ. της 07-10-1931 (ΦΕΚ 353/Α'/1931), με τελευταία τροποποίηση αυτού την από 04-05-1994 Απόφαση Νομάρχη (ΦΕΚ 315/Δ'/1994).

Αποτελεί Κοινοφελή Χώρο Πρωτοβάθμιας Εκπαίδευσης, με αριθμό Ο.Τ 5.

Το εμπλεκόμενο ΚΑΕΚ είναι: 050551915007 (Ελληνικό Δημόσιο – ΚΤ.ΥΠ. Α.Ε.).

Στην κατηγοριοποίηση περίπτωσης/ αιτίας της μη απαλλοτρίωσης (σύμφωνα με την παρ. 2 του αρθ. 92) έχει λάβει την τιμή 3.

Στην ιεράρχηση της αναγκαιότητας υλοποίησης για τον ευρύτερο πολεοδομικό σχεδιασμό έχει λάβει την τιμή 1 (Πολύ Χαμηλός), καθότι ο χώρος ανήκει στο Ελληνικό Δημόσιο και δεν τίθεται ζήτημα άμεσης άρσης απαλλοτρίωσης.

Για την υλοποίηση της απόκτησης του χώρου από τον Δήμο, προτείνεται σχετική αποζημίωση για την ολοκλήρωση της διαδικασίας απαλλοτρίωσης.

Ο.Τ. 14 / ID 38

Ο χώρος βρίσκεται στο κέντρο του εγκεκριμένου ρυμοτομικού σχεδίου Ηρακλείου.

Πρόκειται για Κοινοφελή Χώρο Πρωτοβάθμιας Εκπαίδευσης (Νηπιαγωγείο).

Έχει πρόσβαση Βόρεια από την οδό Ηλ. Αποστόλου, Ανατολικά από την οδό Πευκών, Νότια από την οδό Μουσών και Δυτικά από την οδό Ελευθερίου Βενιζέλου. Η έκταση του είναι 958.35 τ.μ.

Βρίσκεται στον Πολεοδομικό Τομέα του Κέντρου και στην Πολεοδομική Ενότητα 5.

Εντάχθηκε στο σχέδιο πόλης με το Π.Δ. της 07-10-1931 (ΦΕΚ 353/Α'/1931), με τελευταία τροποποίηση αυτού την από 11-11-1991 Απόφαση Νομάρχη (ΦΕΚ 819/Δ'/1991).

Αποτελεί Κοινοφελή Χώρο Πρωτοβάθμιας Εκπαίδευσης, με αριθμό Ο.Τ 14.

Το εμπλεκόμενο ΚΑΕΚ είναι: 050551923003 (Ελληνικό Δημόσιο – ΚΤ.ΥΠ. Α.Ε.).

Στην κατηγοριοποίηση περίπτωσης/ αιτίας της μη απαλλοτρίωσης (σύμφωνα με την παρ. 2 του αρθ. 92) έχει λάβει την τιμή 3.

Στην ιεράρχηση της αναγκαιότητας υλοποίησης για τον ευρύτερο πολεοδομικό σχεδιασμό έχει λάβει την τιμή 1 (Πολύ Χαμηλός), καθότι ο χώρος ανήκει στο Ελληνικό Δημόσιο και δεν τίθεται ζήτημα άμεσης άρσης απαλλοτρίωσης.

Για την υλοποίηση της απόκτησης του χώρου από τον Δήμο, προτείνεται σχετική αποζημίωση για την ολοκλήρωση της διαδικασίας απαλλοτρίωσης.

Ο.Τ. 19 / ID 138

Ο χώρος βρίσκεται στο κέντρο του εγκεκριμένου ρυμοτομικού σχεδίου Ηρακλείου. Πρόκειται για Κοινοφελή Χώρο Κοινωνικής Πρόνοιας (Υγειονομικός Συμβουλευτικός Σταθμός και Δημοτικά Ιατρεία).

Έχει πρόσβαση Δυτικά από την οδό Πευκών και Νότια από την οδό Φιλλύρων. Η έκταση του είναι 1275.17 τ.μ.

Βρίσκεται στον Πολεοδομικό Τομέα του Κέντρου και στην Πολεοδομική Ενότητα 5. Εντάχθηκε στο σχέδιο πόλης με το Π.Δ. της 07-10-1931 (ΦΕΚ 353/Α'/1931), με τελευταία τροποποίηση αυτού την από 05-04-1994 Απόφαση Νομάρχη (ΦΕΚ 421/Δ'/1994).

Αποτελεί Κοινοφελή Χώρο Κοινωνικής Πρόνοιας, με αριθμό Ο.Τ. 19.

Το εμπλεκόμενο ΚΑΕΚ είναι: 050551912008 (Ιδιώτης).

Στην κατηγοριοποίηση περίπτωσης/ αιτίας της μη απαλλοτρίωσης (σύμφωνα με την παρ. 2 του αρθ. 92) έχει λάβει την τιμή 3.

Στην ιεράρχηση της αναγκαιότητας υλοποίησης για τον ευρύτερο πολεοδομικό σχεδιασμό έχει λάβει την τιμή 3 (Μέτριος).

Για την υλοποίηση της απόκτησης του χώρου από τον Δήμο, προτείνεται σχετική αποζημίωση για την ολοκλήρωση της διαδικασίας απαλλοτρίωσης.

Ο.Τ. 24 / ID 45

Ο χώρος βρίσκεται στο κέντρο του εγκεκριμένου ρυμοτομικού σχεδίου Ηρακλείου.

Πρόκειται για Κοινόχρηστο Χώρο Πρασίνου.

Έχει πρόσβαση Βόρεια από την οδό Ρόδων, Ανατολικά από την οδό Πράσινου Λόφου και Νότια από την οδό Χρυσανθέμων, με έκταση 1318.13 τ.μ.

Βρίσκεται στον Πολεοδομικό Τομέα του Πράσινου Λόφου και στην Πολεοδομική Ενότητα 2.

Εντάχθηκε στο σχέδιο πόλης με το Β.Δ. της 17-11-1955 (ΦΕΚ 317/Α'/1955), με τελευταία τροποποίηση αυτού την από 04-02-1988 Απόφαση Νομάρχη (ΦΕΚ 81/Δ'/1988).

Αποτελεί Κοινόχρηστο Χώρο Πρασίνου, με αριθμό Ο.Τ. 24.

Το εμπλεκόμενο ΚΑΕΚ είναι: 050551104004 (Ιδιώτης).

Στην κατηγοριοποίηση περίπτωσης/ αιτίας της μη απαλλοτρίωσης (σύμφωνα με την παρ. 2 του αρθ. 92) έχει λάβει την τιμή 3.

Στην ιεράρχηση της αναγκαιότητας υλοποίησης για τον ευρύτερο πολεοδομικό σχεδιασμό έχει λάβει την τιμή 2 (Χαμηλός).

Για την υλοποίηση της απόκτησης του χώρου από τον Δήμο, προτείνεται σχετική αποζημίωση για την ολοκλήρωση της διαδικασίας απαλλοτρίωσης.

Ο.Τ. 52 / ID 25

Ο χώρος βρίσκεται στο κέντρο του εγκεκριμένου ρυμοτομικού σχεδίου Ηρακλείου.

Πρόκειται για Κοινόχρηστο Χώρο Πρασίνου.

Έχει πρόσβαση Βόρεια από την οδό Χρυσανθέμων. Η έκταση του είναι 435.24 τ.μ.

Βρίσκεται στον Πολεοδομικό Τομέα του Άνω Ψαλιδίου και στην Πολεοδομική Ενότητα 8.

Εντάχθηκε στο σχέδιο πόλης με το Π.Δ. της 07-10-1931 (ΦΕΚ 353/Α'/1931), με τελευταία τροποποίηση αυτού την από 11-11-1991 Απόφαση Νομάρχη (ΦΕΚ 819/Δ'/1991).

Αποτελεί Κοινόχρηστο Χώρο Πρασίνου, με αριθμό Ο.Τ. 52.

Το εμπλεκόμενο ΚΑΕΚ είναι: 050551516009 (Ιδιώτης).

Στην κατηγοριοποίηση περίπτωσης/ αιτίας της μη απαλλοτρίωσης (σύμφωνα με την παρ. 2 του αρθ. 92) έχει λάβει την τιμή 3.

Στην ιεράρχηση της αναγκαιότητας υλοποίησης για τον ευρύτερο πολεοδομικό σχεδιασμό έχει λάβει την τιμή 3 (Μέτριος).

Για την υλοποίηση της απόκτησης του χώρου από τον Δήμο, προτείνεται σχετική αποζημίωση για την ολοκλήρωση της διαδικασίας απαλλοτρίωσης.

Ο.Τ. 52 / ID 27

Ο χώρος βρίσκεται στο κέντρο του εγκεκριμένου ρυμοτομικού σχεδίου Ηρακλείου.

Πρόκειται για Κοινοφελή Χώρο Γηροκομείου.

Έχει πρόσβαση Βόρεια από την οδό Χρυσανθέμων και Νότια από την οδό Χαραυγής. Η έκταση του είναι 2373.61 τ.μ.

Βρίσκεται στον Πολεοδομικό Τομέα του Άνω Ψαλιδίου και στην Πολεοδομική Ενότητα 8.

Εντάχθηκε στο σχέδιο πόλης με το Π.Δ. της 07-10-1931 (ΦΕΚ 353/Α'/1931), με τελευταία τροποποίηση αυτού την από 11-11-1991 Απόφαση Νομάρχη (ΦΕΚ 819/Δ'/1991).

Αποτελεί Κοινοφελή Χώρο Γηροκομείου, με αριθμό Ο.Τ. 52.

Το εμπλεκόμενο ΚΑΕΚ είναι: 050551516005 (Ιδιώτης).

Στην κατηγοριοποίηση περίπτωσης/ αιτίας της μη απαλλοτρίωσης (σύμφωνα με την παρ. 2 του αρθ. 92) έχει λάβει την τιμή 3.

Στην ιεράρχηση της αναγκαιότητας υλοποίησης για τον ευρύτερο πολεοδομικό σχεδιασμό έχει λάβει την τιμή 3 (Μέτριος).

Για την υλοποίηση της απόκτησης του χώρου από τον Δήμο, προτείνεται σχετική αποζημίωση για την ολοκλήρωση της διαδικασίας απαλλοτρίωσης.

Ο.Τ. 65A / ID 15

Ο χώρος βρίσκεται στο κέντρο του εγκεκριμένου ρυμοτομικού σχεδίου Ηρακλείου.

Πρόκειται για Χώρο Εγκαταστάσεων Μέσων Μαζικών Μεταφορών.

Έχει πρόσβαση Νότια από την Λεωφ. Μαρίνου Αντύπα και Βόρεια από την οδό Κηφισίας. Η έκτασή του είναι 113.87 τ.μ.

Βρίσκεται στον Πολεοδομικό Τομέα του Κέντρου και στην Πολεοδομική Ενότητα 5.

Εντάχθηκε στο σχέδιο πόλης με το Π.Δ. της 30-04-1982 (ΦΕΚ 220/Δ'/1982).

Αποτελεί Κοινοφελή Χώρο Εγκαταστάσεων Μέσων Μαζικών Μεταφορών, με αριθμό Ο.Τ. 65Α.

Το εμπλεκόμενο ΚΑΕΚ είναι: 050551807001 (Ελληνικό Δημόσιο – ΗΣΑΠ Α.Ε.).

Στην κατηγοριοποίηση περίπτωσης/ αιτίας της μη απαλλοτρίωσης (σύμφωνα με την παρ. 2 του αρθ. 92) έχει λάβει την τιμή 3.

Στην ιεράρχηση της αναγκαιότητας υλοποίησης για τον ευρύτερο πολεοδομικό σχεδιασμό έχει λάβει την τιμή 1 (Πολύ Χαμηλός), καθότι ο χώρος ανήκει στο Ελληνικό Δημόσιο (ΗΣΑΠ Α.Ε.) και δεν τίθεται ζήτημα άμεσης άρσης απαλλοτρίωσης.

Για την υλοποίηση της απόκτησης του χώρου από τον Δήμο, προτείνεται άμεσα σχετική αποζημίωση για την ολοκλήρωση της διαδικασίας απαλλοτρίωσης.

Ο.Τ. 71 / ID 16

Ο χώρος βρίσκεται στο Δυτικό μέρος εγκεκριμένου ρυμοτομικού σχεδίου Ηρακλείου.

Πρόκειται για Κοινοφελή Χώρο Εκπαίδευσης (Νηπιαγωγείο – Δημοτικό).

Έχει πρόσβαση Νότια από την οδό Αγαμέμνωνος και Ανατολικά από την οδό Οδυσσέως. Η έκτασή του είναι 2874.41 τ.μ.

Βρίσκεται στον Πολεοδομικό Τομέα Αγίας Τριάδας και στην Πολεοδομική Ενότητα 6.

Εντάχθηκε στο σχέδιο πόλης με το Π.Δ. της 07-10-1931 (ΦΕΚ 353/Α'/1931), με τελευταία τροποποίηση αυτού την από 11-11-1991 Απόφαση Νομάρχη (ΦΕΚ 819/Δ'/1991).

Αποτελεί Χώρο Πρωτοβάθμιας Εκπαίδευσης, με αριθμό Ο.Τ. 71.

Τα εμπλεκόμενα ΚΑΕΚ είναι: 050552402003, 050552402004 και 050552402010 (ιδιώτες).

Υπάρχει κατεύθυνση από το ισχύον Γ.Π.Σ. και προτεραιότητα της Δημοτικής Αρχής να εφαρμοστεί άμεσα τοπικά το ρυμοτομικό σχέδιο.

Στην κατηγοριοποίηση περίπτωσης/ αιτίας της μη απαλλοτρίωσης (σύμφωνα με την παρ. 2 του αρθ. 92) έχει λάβει την τιμή 3.

Στην ιεράρχηση της αναγκαιότητας υλοποίησης για τον ευρύτερο πολεοδομικό σχεδιασμό έχει λάβει την τιμή 4 (Μεγάλος).

Για την υλοποίηση της απόκτησης του χώρου από τον Δήμο, προτείνεται σχετική αποζημίωση για την ολοκλήρωση της διαδικασίας απαλλοτρίωσης.

Ο.Τ. 114Α / ID 2

Ο χώρος βρίσκεται στο Νότιο μέρος του εγκεκριμένου ρυμοτομικού σχεδίου Ηρακλείου. Πρόκειται για Κοινοφελή Χώρο Εκπαίδευσης (Νηπιαγωγείο).

Έχει πρόσβαση Ανατολικά από την οδό Υμηττού και Νότια από την οδό Πεντέλης. Η έκτασή του είναι 1422.44 τ.μ.

Βρίσκεται στον Πολεοδομικό Τομέα Αγίας Τριάδας και στην Πολεοδομική Ενότητα 6.

Εντάχθηκε στο σχέδιο πόλης με το Π.Δ. της 07-10-1931 (ΦΕΚ 353/Α'/1931), με τελευταία τροποποίηση αυτού την από 11-11-1991 Απόφαση Νομάρχη (ΦΕΚ 819/Δ'/1991).

Αποτελεί Χώρο Πρωτοβάθμιας Εκπαίδευσης, με αριθμό Ο.Τ. 114Α.

Το εμπλεκόμενο ΚΑΕΚ είναι: 050552808001 (Ελληνικό Δημόσιο – ΚΤ.ΥΠ. Α.Ε.).

Στην κατηγοριοποίηση περίπτωσης/ αιτίας της μη απαλλοτρίωσης (σύμφωνα με την παρ. 2 του αρθ. 92) έχει λάβει την τιμή 3.

Στην ιεράρχηση της αναγκαιότητας υλοποίησης για τον ευρύτερο πολεοδομικό σχεδιασμό έχει λάβει την τιμή 1 (Πολύ Χαμηλός), καθότι ο χώρος ανήκει στο Ελληνικό Δημόσιο (ΚΤ.ΥΠ. Α.Ε.) και δεν τίθεται ζήτημα άμεσης άρσης απαλλοτρίωσης.

Για την υλοποίηση της απόκτησης του χώρου από τον Δήμο, προτείνεται σχετική αποζημίωση για την ολοκλήρωση της διαδικασίας απαλλοτρίωσης.

Ο.Τ. 156B / ID 20

Ο χώρος βρίσκεται στο Νότιο μέρος και Δυτικά του εγκεκριμένου ρυμοτομικού σχεδίου Ηρακλείου. Πρόκειται για Ελεύθερο Κοινόχρηστο Χώρο.

Έχει πρόσβαση Νότια από την οδό Ιφιγενείας και Βόρεια από την οδό Αντιγόνης. Η έκτασή του είναι 245.21 τ.μ.

Βρίσκεται στον Πολεοδομικό Τομέα Καναπίτσας και στην Πολεοδομική Ενότητα 4.

Εντάχθηκε στο σχέδιο πόλης με το Π.Δ. της 31-08-1933 (ΦΕΚ253/Α'/1933), με τελευταία τροποποίηση αυτού την από 10-05-2012 Υπουργική Απόφαση (ΦΕΚ 167/ΑΑΠ/2012).

Αποτελεί Κοινόχρηστο Χώρο Πρασίνου, με αριθμό Ο.Τ. 156B.

Το εμπλεκόμενο ΚΑΕΚ είναι: 050552202002 (Ελληνικό Δημόσιο).

Στην κατηγοριοποίηση περίπτωσης/ αιτίας της μη απαλλοτρίωσης (σύμφωνα με την παρ. 2 του αρθ. 92) έχει λάβει την τιμή 4.

Στην ιεράρχηση της αναγκαιότητας υλοποίησης για τον ευρύτερο πολεοδομικό σχεδιασμό έχει λάβει την τιμή 1 (Πολύ Χαμηλός), καθότι ο χώρος ανήκει στο Ελληνικό Δημόσιο και δεν τίθεται ζήτημα άμεσης άρσης απαλλοτρίωσης.

Για την υλοποίηση της απόκτησης του χώρου από τον Δήμο, προτείνεται σχετική αποζημίωση για την ολοκλήρωση της διαδικασίας απαλλοτρίωσης.

Ο.Τ. 162 / ID 22

Ο χώρος βρίσκεται στο Νότιο μέρος και Δυτικά του εγκεκριμένου ρυμοτομικού σχεδίου Ηρακλείου. Πρόκειται για Κοινόχρηστο Χώρο Πρασίνου.

Έχει πρόσβαση Νότια από την οδό Αγ. Θηρεσίας και Ανατολικά από την οδό Αττικής. Η έκταση του είναι 913.00 τ.μ.

Βρίσκεται στον Πολεοδομικό Τομέα Καναπίτσας και στην Πολεοδομική Ενότητα 4.

Εντάχθηκε στο σχέδιο πόλης με το Π.Δ. της 31-08-1933 (ΦΕΚ253/Α'/1933), με τελευταία τροποποίηση αυτού την από 06-02-2003 Υπουργική Απόφαση (ΦΕΚ 73/Δ'/2003).

Αποτελεί Κοινόχρηστο Χώρο Πρασίνου, με αριθμό Ο.Τ. 162.

Τα εμπλεκόμενα ΚΑΕΚ είναι: 050552207001, 050552207008, 050552207009 και 050552207011 (Ιδιώτες).

Στην κατηγοριοποίηση περίπτωσης/ αιτίας της μη απαλλοτρίωσης (σύμφωνα με την παρ. 2 του αρθ. 92) έχει λάβει την τιμή 3.

Στην ιεράρχηση της αναγκαιότητας υλοποίησης για τον ευρύτερο πολεοδομικό σχεδιασμό έχει λάβει την τιμή 3 (Μέτριος), καθώς υπάρχει σχετική κατεύθυνση από το ισχύον Γ.Π.Σ.

Για την υλοποίηση της απόκτησης του χώρου από τον Δήμο, προτείνεται σχετική αποζημίωση για την ολοκλήρωση της διαδικασίας απαλλοτρίωσης.

Ο.Τ. 179 / ID 54

Ο χώρος βρίσκεται στο Δυτικό μέρος του εγκεκριμένου ρυμοτομικού σχεδίου Ηρακλείου. Πρόκειται για Κοινόχρηστο Χώρο.

Έχει πρόσβαση Βόρεια από την οδό Θριάμβου και Δυτικά από την οδό Αγ. Νεκταρίου. Η έκταση του είναι 109.23 τ.μ.

Βρίσκεται στον Πολεοδομικό Τομέα Καναπίτσας και στην Πολεοδομική Ενότητα 4.

Εντάχθηκε στο σχέδιο πόλης με το Π.Δ. της 31-08-1933 (ΦΕΚ253/Α'/1933), με τελευταία τροποποίηση αυτού την από 11-09-1981 Υπουργική Απόφαση (ΦΕΚ 495/Δ'/1981).

Αποτελεί Κοινόχρηστο Χώρο, με αριθμό Ο.Τ. 179.

Το εμπλεκόμενο ΚΑΕΚ είναι: 050552223007 (Ι. Ναός Αγ. Νεκταρίου).

Στην κατηγοριοποίηση περίπτωσης/ αιτίας της μη απαλλοτρίωσης (σύμφωνα με την παρ. 2 του αρθ. 92) έχει λάβει την τιμή 3.

Στην ιεράρχηση της αναγκαιότητας υλοποίησης για τον ευρύτερο πολεοδομικό σχεδιασμό έχει λάβει την τιμή 1 (Πολύ Χαμηλός), καθότι ο χώρος ανήκει στον Ιερό Ναό Αγ. Νεκταρίου και δεν τίθεται ζήτημα άμεσης άρσης απαλλοτρίωσης.

Για την υλοποίηση της απόκτησης του χώρου από τον Δήμο, προτείνεται σχετική αποζημίωση για την ολοκλήρωση της διαδικασίας απαλλοτρίωσης.

Ο.Τ. 180 / ID 57

Ο χώρος βρίσκεται στο Δυτικό μέρος του εγκεκριμένου ρυμοτομικού σχεδίου Ηρακλείου. Πρόκειται για Κοινόχρηστο Χώρο.

Έχει πρόσβαση Βόρεια από τις οδούς Αγ. Νεκταρίου και Αττικής και Νότια από την οδό Θριάμβου. Η έκταση του είναι 505.78 τ.μ.

Βρίσκεται στον Πολεοδομικό Τομέα Καναπίτσας και στην Πολεοδομική Ενότητα 4.

Εντάχθηκε στο σχέδιο πόλης με το Π.Δ. της 31-08-1933 (ΦΕΚ253/Α'/1933), με τελευταία τροποποίηση αυτού την από 11-09-1981 Υπουργική Απόφαση (ΦΕΚ 495/Δ'/1981).

Αποτελεί Κοινόχρηστο Χώρο, με αριθμό Ο.Τ. 180.

Το εμπλεκόμενο ΚΑΕΚ είναι: 050552224001 (Ι. Ναός Αγ. Νεκταρίου).

Στην κατηγοριοποίηση περίπτωσης/ αιτίας της μη απαλλοτρίωσης (σύμφωνα με την παρ. 2 του αρθ. 92) έχει λάβει την τιμή 3.

Στην ιεράρχηση της αναγκαιότητας υλοποίησης για τον ευρύτερο πολεοδομικό σχεδιασμό έχει λάβει την τιμή 1 (Πολύ Χαμηλός), καθότι ο χώρος ανήκει στον Ιερό Ναό Αγ. Νεκταρίου και δεν τίθεται ζήτημα άμεσης άρσης απαλλοτρίωσης.

Για την υλοποίηση της απόκτησης του χώρου από τον Δήμο, προτείνεται σχετική αποζημίωση για την ολοκλήρωση της διαδικασίας απαλλοτρίωσης.

Ο.Τ. 217 / ID 64

Ο χώρος βρίσκεται στο κέντρο του εγκεκριμένου ρυμοτομικού σχεδίου Ηρακλείου. Πρόκειται για Κοινοφελή Χώρο Δευτεροβάθμιας Εκπαίδευσης (Γυμνάσιο-Λύκειο).

Έχει πρόσβαση Βόρεια από την οδό Χρ. Βασιλείου, Ανατολικά από την οδό Σοφοκλή Βενιζέλου, Νότια από την οδό Ρόδων και Δυτικά από την οδό Πεύκων. Η έκταση του είναι 18469.86 τ.μ.

Βρίσκεται στον Πολεοδομικό Τομέα Πράσινου Λόφου και στην Πολεοδομική Ενότητα 2.

Εντάχθηκε στο σχέδιο πόλης με το Π.Δ. της 07-10-1931 (ΦΕΚ 353/Α'/1931), με τελευταία τροποποίηση αυτού το από 21-11-1983 Π.Δ. (ΦΕΚ 693/Δ'/1983).

Αποτελεί κοινοφελή Χώρο Δευτεροβάθμιας Εκπαίδευσης, με αριθμό Ο.Τ. 217.

Το εμπλεκόμενο ΚΑΕΚ είναι: 050551107001 (Ελληνικό Δημόσιο – ΚΤ.ΥΠ. Α.Ε.).

Στην κατηγοριοποίηση περίπτωσης/ αιτίας της μη απαλλοτρίωσης (σύμφωνα με την παρ. 2 του αρθ. 92) έχει λάβει την τιμή 3.

Στην ιεράρχηση της αναγκαιότητας υλοποίησης για τον ευρύτερο πολεοδομικό σχεδιασμό έχει λάβει την τιμή 1 (Πολύ Χαμηλός), καθότι ο χώρος ανήκει στο Ελληνικό Δημόσιο και δεν τίθεται ζήτημα άμεσης άρσης απαλλοτρίωσης.

Για την υλοποίηση της απόκτησης του χώρου από τον Δήμο, προτείνεται σχετική αποζημίωση για την ολοκλήρωση της διαδικασίας απαλλοτρίωσης.

Ο.Τ. 232Α / ID 145

Ο χώρος βρίσκεται στα Βορειοδυτικά του εγκεκριμένου ρυμοτομικού σχεδίου Ηρακλείου. Πρόκειται για Κοινοφελή Χώρο Ανέγερσης Βρεφονηπιακού Σταθμού.

Έχει πρόσβαση Βόρεια από την οδό Βορείου Ηπείρου και Ανατολικά από την οδό Ελευθερίου Βενιζέλου. Η έκταση του είναι 1183.83 τ.μ.

Βρίσκεται στον Πολεοδομικό Τομέα Παλαιού Ηρακλείου και στην Πολεοδομική Ενότητα 1.

Εντάχθηκε στο σχέδιο πόλης με το Π.Δ. της 21-12-1936 (ΦΕΚ 549/Α'/1936), με τελευταία τροποποίηση αυτού το από 07-11-1985 Απόφαση Νομάρχη (ΦΕΚ 576/Δ'/1985).

Αποτελεί κοινοφελή Χώρο Βρεφονηπιακού Σταθμού, με αριθμό Ο.Τ. 232Α.

Το εμπλεκόμενο ΚΑΕΚ είναι: 050550522010 (Ελληνικό Δημόσιο).

Στην κατηγοριοποίηση περίπτωσης/ αιτίας της μη απαλλοτρίωσης (σύμφωνα με την παρ. 2 του αρθ. 92) έχει λάβει την τιμή 3.

Στην ιεράρχηση της αναγκαιότητας υλοποίησης για τον ευρύτερο πολεοδομικό σχεδιασμό έχει λάβει την τιμή 1 (Πολύ Χαμηλός), καθότι ο χώρος ανήκει στο Ελληνικό Δημόσιο και δεν τίθεται ζήτημα άμεσης άρσης απαλλοτρίωσης.

Για την υλοποίηση της απόκτησης του χώρου από τον Δήμο, προτείνεται σχετική αποζημίωση για την ολοκλήρωση της διαδικασίας απαλλοτρίωσης.

Ο.Τ. 233 / ID 105

Ο χώρος βρίσκεται στο Κέντρο του εγκεκριμένου ρυμοτομικού σχεδίου Ηρακλείου. Πρόκειται για Κοινοφελή Χώρο Σχολείου.

Έχει πρόσβαση Δυτικά από την οδό Πευκών, Βόρεια από την οδό Εθνομαρτύρων και Νότια από την Αττική Οδό. Η έκταση του είναι 6176.07 τ.μ.

Βρίσκεται στον Πολεοδομικό Τομέα Παλαιού Ηρακλείου και στην Πολεοδομική Ενότητα 1.

Εντάχθηκε στο σχέδιο πόλης με το Π.Δ. της 10-05-1995 (ΦΕΚ 299/Δ'/1995).

Αποτελεί Κοινοφελή Χώρο Σχολείου, με αριθμό Ο.Τ. 233.

Το εμπλεκόμενο ΚΑΕΚ είναι: 050550513001 (Ελληνικό Δημόσιο – ΚΤ.ΥΠ. Α.Ε.).

Στην κατηγοριοποίηση περίπτωσης/ αιτίας της μη απαλλοτρίωσης (σύμφωνα με την παρ. 2 του αρθ. 92) έχει λάβει την τιμή 3.

Στην ιεράρχηση της αναγκαιότητας υλοποίησης για τον ευρύτερο πολεοδομικό σχεδιασμό έχει λάβει την τιμή 1 (Πολύ Χαμηλός), καθότι ο χώρος ανήκει στο Ελληνικό Δημόσιο και δεν τίθεται ζήτημα άμεσης άρσης απαλλοτρίωσης.

Για την υλοποίηση της απόκτησης του χώρου από τον Δήμο, προτείνεται σχετική αποζημίωση για την ολοκλήρωση της διαδικασίας απαλλοτρίωσης.

Ο.Τ. 238B / ID 117

Ο χώρος βρίσκεται Βόρεια του εγκεκριμένου ρυμοτομικού σχεδίου Ηρακλείου. Πρόκειται για Κοινόχρηστο Χώρο Πρασίνου.

Έχει πρόσβαση Βόρεια από την οδό Λέλας Καραγιάννη και Ανατολικά από την οδό Κρυστάλλη. Η έκταση του είναι 2022.48 τ.μ.

Βρίσκεται στον Πολεοδομικό Τομέα Παλαιού Ηρακλείου και στην Πολεοδομική Ενότητα 1.

Εντάχθηκε στο σχέδιο πόλης με το Π.Δ. της 21-12-1936 (ΦΕΚ 549/Α'/1936), με τελευταία τροποποίηση αυτού την από 11-09-1996 Απόφαση Νομάρχη (ΦΕΚ1035/Δ'/1996).

Αποτελεί Κοινόχρηστο Χώρο Πρασίνου, με αριθμό Ο.Τ. 238B.

Τα εμπλεκόμενα ΚΑΕΚ είναι: 050550215008 και 050550215011 (Ιδιώτες).

Στην κατηγοριοποίηση περίπτωσης/ αιτίας της μη απαλλοτρίωσης (σύμφωνα με την παρ. 2 του αρθ. 92) έχει λάβει την τιμή 3.

Στην ιεράρχηση της αναγκαιότητας υλοποίησης για τον ευρύτερο πολεοδομικό σχεδιασμό έχει λάβει την τιμή 2 (Χαμηλός).

Για την υλοποίηση της απόκτησης του χώρου από τον Δήμο, προτείνεται σχετική αποζημίωση για την ολοκλήρωση της διαδικασίας απαλλοτρίωσης.

Ο.Τ. 240Β / ID 115

Ο χώρος βρίσκεται Βορειοδυτικά του εγκεκριμένου ρυμοτομικού σχεδίου Ηρακλείου. Πρόκειται για Κοινοφελή Χώρο Εκπαίδευσης (Δημοτικό Σχολείο).

Έχει πρόσβαση Δυτικά από την οδό Κορυτσάς και Νότια από την οδό Πίτλιγκερ. Η έκταση του είναι 5415.03 τ.μ.

Βρίσκεται στον Πολεοδομικό Τομέα Παλαιού Ηρακλείου και στην Πολεοδομική Ενότητα 1.

Εντάχθηκε στο σχέδιο πόλης με το Β.Δ. της 14-10-1970 (ΦΕΚ 807/Δ'/1970), με τελευταία τροποποίηση αυτού το από 30-07-1996 Π.Δ. (ΦΕΚ 167/Δ'/1996).

Αποτελεί Κοινοφελή Χώρο Πρωτοβάθμιας Εκπαίδευσης, με αριθμό Ο.Τ. 240Β.

Το εμπλεκόμενο ΚΑΕΚ είναι: 050550410001 (Ελληνικό Δημόσιο).

Στην κατηγοριοποίηση περίπτωσης/ αιτίας της μη απαλλοτρίωσης (σύμφωνα με την παρ. 2 του αρθ. 92) έχει λάβει την τιμή 3.

Στην ιεράρχηση της αναγκαιότητας υλοποίησης για τον ευρύτερο πολεοδομικό σχεδιασμό έχει λάβει την τιμή 1 (Πολύ Χαμηλός), καθότι ο χώρος ανήκει στο Ελληνικό Δημόσιο και δεν τίθεται ζήτημα άμεσης άρσης απαλλοτρίωσης.

Για την υλοποίηση της απόκτησης του χώρου από τον Δήμο, προτείνεται σχετική αποζημίωση για την ολοκλήρωση της διαδικασίας απαλλοτρίωσης.

Ο.Τ. 240Γ / ID 148

Ο χώρος βρίσκεται Βορειοδυτικά του εγκεκριμένου ρυμοτομικού σχεδίου Ηρακλείου. Πρόκειται για Κοινόχρηστο Χώρο Πλατείας.

Έχει πρόσβαση Βόρεια από την οδό Πίτλιγκερ και Νότια από την οδό Τροίας. Η έκταση του είναι 448.36 τ.μ.

Βρίσκεται στον Πολεοδομικό Τομέα Παλαιού Ηρακλείου και στην Πολεοδομική Ενότητα 1.

Εντάχθηκε στο σχέδιο πόλης με το Β.Δ. της 14-04-1970 (ΦΕΚ 75/Δ'/1970), με τελευταία τροποποίηση αυτού με την από 20-11-2009 Απόφαση Νομάρχη (ΦΕΚ 565/Δ'/2009).

Αποτελεί Κοινόχρηστο Χώρο Πλατείας, με αριθμό Ο.Τ. 240Γ.

Τα εμπλεκόμενα ΚΑΕΚ είναι: 050550408004 και 050550408015 (Ιδιώτες).

Στην κατηγοριοποίηση περίπτωσης/ αιτίας της μη απαλλοτρίωσης (σύμφωνα με την παρ. 2 του αρθ. 92) έχει λάβει την τιμή 4.

Στην ιεράρχηση της αναγκαιότητας υλοποίησης για τον ευρύτερο πολεοδομικό σχεδιασμό έχει λάβει την τιμή 5 (Πολύ Μεγάλος), εφόσον έχει ενταχθεί στο Οικονομικό Πρόγραμμα του Δήμου και επιπλέον θα στηριχθεί στην χρηματοδότηση του Πράσινου Ταμείου

Για την υλοποίηση της απόκτησης του χώρου από τον Δήμο, προτείνεται σχετική αποζημίωση για την ολοκλήρωση της διαδικασίας απαλλοτρίωσης.

Ο.Τ. 244Α / ID 116

Ο χώρος βρίσκεται Βορειοδυτικά του εγκεκριμένου ρυμοτομικού σχεδίου Ηρακλείου. Πρόκειται για Κοινοφελή Χώρο Ιερού Ναού.

Έχει πρόσβαση Βορειοανατολικά από την οδό Κωστή Παλαμά. Η έκταση του είναι 592.93 τ.μ.

Βρίσκεται στον Πολεοδομικό Τομέα Παλαιού Ηρακλείου και στην Πολεοδομική Ενότητα 1.

Εντάχθηκε στο σχέδιο πόλης με το Β.Δ. της 17-08-1960 (ΦΕΚ 118/Δ'/1960).

Αποτελεί Χώρο Ιερού Ναού, με αριθμό Ο.Τ. 244Α.

Το εμπλεκόμενο ΚΑΕΚ είναι: 050550208013 (Ιερός Ναός).

Στην κατηγοριοποίηση περίπτωσης/ αιτίας της μη απαλλοτρίωσης (σύμφωνα με την παρ. 2 του αρθ. 92) έχει λάβει την τιμή 3.

Στην ιεράρχηση της αναγκαιότητας υλοποίησης για τον ευρύτερο πολεοδομικό σχεδιασμό έχει λάβει την τιμή 1 (Πολύ Χαμηλός), καθότι ο χώρος ανήκει στον Ι.Ν. Αγ. Γεωργίου και δεν τίθεται ζήτημα άρσης απαλλοτρίωσης

Για την υλοποίηση της απόκτησης του χώρου από τον Δήμο, προτείνεται σχετική αποζημίωση για την ολοκλήρωση της διαδικασίας απαλλοτρίωσης.

Ο.Τ. 255 / ID 118

Ο χώρος βρίσκεται Βορειοδυτικά του εγκεκριμένου ρυμοτομικού σχεδίου Ηρακλείου. Πρόκειται για Κοινόχρηστο Χώρο Κοιμητηρίου και Ιερού Ναού.

Έχει πρόσβαση Βόρεια από την οδό Αποστόλου Παύλου. Η έκταση του είναι 10754.43 τ.μ.

Βρίσκεται στον Πολεοδομικό Τομέα Παλαιού Ηρακλείου και στην Πολεοδομική Ενότητα 1.

Εντάχθηκε στο σχέδιο πόλης με το Β.Δ. της 17-08-1960 (ΦΕΚ 118/Δ'/1960), με τελευταία τροποποίηση αυτού με την από 22-09-2009 Απόφαση Νομάρχη (ΦΕΚ 460/ΑΑΠ/2009).

Αποτελεί Κοινόχρηστο Χώρο Κοιμητηρίου και Ιερού Ναού, με αριθμό Ο.Τ. 255.

Τα εμπλεκόμενα ΚΑΕΚ είναι: 050550216015, 050550216009 (Δήμος), 050550216010 (Ι. Ναός) και 050550216008, 050550216011, 050550216012 (Ιδιώτες).

Στην κατηγοριοποίηση περίπτωσης/ αιτίας της μη απαλλοτρίωσης (σύμφωνα με την παρ. 2 του αρθ. 92) έχει λάβει την τιμή 4.

Στην ιεράρχηση της αναγκαιότητας υλοποίησης για τον ευρύτερο πολεοδομικό σχεδιασμό έχει λάβει την τιμή 2 (Χαμηλός).

Για την υλοποίηση της απόκτησης του υπολοίπου χώρου από τον Δήμο, προτείνεται σχετική αποζημίωση για την ολοκλήρωση της διαδικασίας απαλλοτρίωσης.

Ο.Τ. 317 / ID 46

Ο χώρος βρίσκεται σχεδόν στο Κέντρο του εγκεκριμένου ρυμοτομικού σχεδίου Ηρακλείου.

Πρόκειται για Κοινοφελή Χώρο Ι.Ν. Κοίμησης Θεοτόκου.

Έχει πρόσβαση Βόρεια από την οδό Κολοκοτρώνη, Ανατολικά από την οδό Βιτσιού, Νότια από την οδό Ματρόζου και Δυτικά από την οδό Ευτυχίας. Η έκταση του είναι 6652.00 τ.μ.

Βρίσκεται στον Πολεοδομικό Τομέα του Άνω Ψαλιδίου και στην Πολεοδομική Ενότητα 8.

Εντάχθηκε στο σχέδιο πόλης με το Β.Δ. της 10-08-1959 (ΦΕΚ 159/Α'/1959), με τελευταία τροποποίηση αυτού με την από 25-11-1985 Απόφαση Νομάρχη (ΦΕΚ703/Δ/1985).

Αποτελεί Κοινοφελή Χώρο Ι.Ν. Κοίμησης Θεοτόκου, με αριθμό Ο.Τ. 317.

Τα εμπλεκόμενα ΚΑΕΚ είναι: 050551540002 (Δήμος), και 050551540001 (Ιερός Ναός).

Στην κατηγοριοποίηση περίπτωσης/ αιτίας της μη απαλλοτρίωσης (σύμφωνα με την παρ. 2 του αρθ. 92) έχει λάβει την τιμή 3.

Στην ιεράρχηση της αναγκαιότητας υλοποίησης για τον ευρύτερο πολεοδομικό σχεδιασμό έχει λάβει την τιμή 1 (Πολύ Χαμηλός), εφόσον μόνο ένα μικρό τμήμα του ΟΤ 317 ανήκει στον Ι.Ν. Κοιμήσεως Θεοτόκου και δεν τίθεται ζήτημα άρσης απαλλοτρίωσης.

Για την υλοποίηση της απόκτησης του υπολοίπου χώρου από τον Δήμο, προτείνεται σχετική αποζημίωση για την ολοκλήρωση της διαδικασίας απαλλοτρίωσης.

Ο.Τ. 380 / ID 107

Ο χώρος βρίσκεται Βορειοανατολικά του εγκεκριμένου ρυμοτομικού σχεδίου Ηρακλείου.

Πρόκειται για Κοινόχρηστο Χώρο Παιδικής Χαράς.

Έχει πρόσβαση Βόρεια και Ανατολικά από την οδό Πρεβέζης και Δυτικά από την οδό Αργυροκάστρου. Η έκταση του είναι 308.29 τ.μ.

Βρίσκεται στον Πολεοδομικό Τομέα Ηπειρώτικα και στην Πολεοδομική Ενότητα 9.

Εντάχθηκε στο σχέδιο πόλης με το Π.Δ. της 16-07-1986 (ΦΕΚ 604/Δ'/1986).

Αποτελεί Κοινόχρηστο Χώρο Παιδικής Χαράς, με αριθμό Ο.Τ. 380.

Το εμπλεκόμενο ΚΑΕΚ είναι: 050550617011 (Ιδιώτες).

Στην κατηγοριοποίηση περίπτωσης/ αιτίας της μη απαλλοτρίωσης (σύμφωνα με την παρ. 2 του αρθ. 92) έχει λάβει την τιμή 3.

Στην ιεράρχηση της αναγκαιότητας υλοποίησης για τον ευρύτερο πολεοδομικό σχεδιασμό έχει λάβει την τιμή 2 (Χαμηλός), υπάρχει κατεύθυνση από το ισχύον ΓΠΣ.

Για την υλοποίηση της απόκτησης του χώρου από τον Δήμο, προτείνεται σχετική αποζημίωση για την ολοκλήρωση της διαδικασίας απαλλοτρίωσης.

Ο.Τ. 381 / ID 135

Ο χώρος βρίσκεται Βορειοανατολικά του εγκεκριμένου ρυμοτομικού σχεδίου Ηρακλείου.

Πρόκειται για Κοινοφελή Χώρο Δευτεροβάθμιας Εκπαίδευσης (Γυμνάσιο – Λύκειο).

Έχει πρόσβαση Ανατολικά από την οδό Ακτίου, Νότια από την οδό Πλαπούτα και Δυτικά από την οδό Αυλώνος. Η έκταση του είναι 2631.76 τ.μ.

Βρίσκεται στον Πολεοδομικό Τομέα Ηπειρώτικα και στην Πολεοδομική Ενότητα 9.

Εντάχθηκε στο σχέδιο πόλης με το Π.Δ. της 16-07-1986 (ΦΕΚ 604/Δ'/1986), με τελευταία τροποποίηση αυτού με την από 02-04-1997 Απόφαση Νομάρχη (ΦΕΚ260/Δ/1997).

Αποτελεί Κοινοφελή Χώρο Δευτεροβάθμιας Εκπαίδευσης, με αριθμό Ο.Τ. 381.

Το εμπλεκόμενο ΚΑΕΚ είναι: 050550632001 (Ελληνικό Δημόσιο – ΚΤ.ΥΠ. Α.Ε.).

Στην κατηγοριοποίηση περίπτωσης/ αιτίας της μη απαλλοτρίωσης (σύμφωνα με την παρ. 2 του αρθ. 92) έχει λάβει την τιμή 3.

Στην ιεράρχηση της αναγκαιότητας υλοποίησης για τον ευρύτερο πολεοδομικό σχεδιασμό έχει λάβει την τιμή 1 (Πολύ Χαμηλός), καθώς ο χώρος ανήκει στην ΚΤ.ΥΠ. Α.Ε. και δεν τίθεται ζήτημα άρσης απαλλοτρίωσης.

Για την υλοποίηση της απόκτησης του από τον Δήμο, προτείνεται σχετική αποζημίωση για την ολοκλήρωση της διαδικασίας απαλλοτρίωσης.

Ο.Τ. 381 / ID 136

Ο χώρος βρίσκεται Βορειοανατολικά του εγκεκριμένου ρυμοτομικού σχεδίου Ηρακλείου.

Πρόκειται για Κοινοφελή Χώρο Δευτεροβάθμιας Εκπαίδευσης (2^ο Γυμνάσιο).

Έχει πρόσβαση Δυτικά από την οδό Αυλώνος και Βόρεια-βορειοανατολικά από την οδό Αγ. Αντωνίου. Η έκταση του είναι 2663.05 τ.μ.

Βρίσκεται στον Πολεοδομικό Τομέα Ηπειρώτικα και στην Πολεοδομική Ενότητα 9.

Εντάχθηκε στο σχέδιο πόλης με το Π.Δ. της 16-07-1986 (ΦΕΚ 604/Δ'/1986), με τελευταία τροποποίηση αυτού με την από 02-04-1997 Απόφαση Νομάρχη (ΦΕΚ260/Δ/1997).

Αποτελεί Κοινοφελή Χώρο Εκπαίδευσης (Γυμνάσιο), με αριθμό Ο.Τ. 381.

Το εμπλεκόμενο ΚΑΕΚ είναι: 050550632001 Ελληνικό Δημόσιο – ΚΤ.ΥΠ. Α.Ε.).

Στην κατηγοριοποίηση περίπτωσης/ αιτίας της μη απαλλοτρίωσης (σύμφωνα με την παρ. 2 του αρθ. 92) έχει λάβει την τιμή 3.

Στην ιεράρχηση της αναγκαιότητας υλοποίησης για τον ευρύτερο πολεοδομικό σχεδιασμό έχει λάβει την τιμή 1 (Πολύ Χαμηλός), καθώς ο χώρος ανήκει στην ΚΤ.ΥΠ. Α.Ε. και δεν τίθεται ζήτημα άρσης απαλλοτρίωσης.

Για την υλοποίηση της απόκτησης του από τον Δήμο, προτείνεται σχετική αποζημίωση για την ολοκλήρωση της διαδικασίας απαλλοτρίωσης.

Ο.Τ. 405 / ID 1

Ο χώρος βρίσκεται νότια-νοτιοανατολικά του εγκεκριμένου ρυμοτομικού σχεδίου Ηρακλείου. Πρόκειται για Κοινοφελή Χώρο Εκπαίδευσης (Δημοτικό Σχολείο).

Έχει πρόσβαση Βόρεια – βορειοανατολικά από την οδό Βασίλη Λογοθετίδη, Δυτικά από την οδό Νίκου Καζαντζάκη, Νότια από την οδό Ελένης Παπαδάκη και Νότιοανατολικά από την οδό Ι. Παπαϊωάννου. Η έκταση του είναι 5749.60 τ.μ.

Βρίσκεται στον Πολεοδομικό Τομέα Κάτω Ψαλίδι και στην Πολεοδομική Ενότητα 7.

Εντάχθηκε στο σχέδιο πόλης με το Β.Δ. της 18-07-1960 (ΦΕΚ 100/Δ'/1960), με τελευταία τροποποίηση αυτού με το από 22-08-1966 Β.Δ. (ΦΕΚ131/Δ'/1966).

Αποτελεί Κοινοφελή Χώρο Εκπαίδευσης (Δημοτικό Σχολείο), με αριθμό Ο.Τ. 405.

Το εμπλεκόμενο ΚΑΕΚ είναι: 050553403002 (Ελληνικό Δημόσιο – ΚΤ.ΥΠ. Α.Ε.).

Στην κατηγοριοποίηση περίπτωσης/ αιτίας της μη απαλλοτρίωσης (σύμφωνα με την παρ. 2 του αρθ. 92) έχει λάβει την τιμή 3.

Στην ιεράρχηση της αναγκαιότητας υλοποίησης για τον ευρύτερο πολεοδομικό σχεδιασμό έχει λάβει την τιμή 1 (Πολύ Χαμηλός), καθώς ο χώρος ανήκει στην ΚΤ.ΥΠ. Α.Ε. και δεν τίθεται ζήτημα άρσης απαλλοτρίωσης.

Για την υλοποίηση της απόκτησης του χώρου από τον Δήμο, προτείνεται σχετική αποζημίωση για την ολοκλήρωση της διαδικασίας απαλλοτρίωσης.

Ο.Τ. 416 / ID 120

Ο χώρος βρίσκεται Βόρεια του εγκεκριμένου ρυμοτομικού σχεδίου Ηρακλείου.

Πρόκειται για Κοινόχρηστο Χώρο.

Έχει πρόσβαση Βόρεια από την οδό Αγ. Στεφάνου. Η έκταση του είναι 1268.78 τ.μ.

Βρίσκεται στον Πολεοδομικό Τομέα Παλαιού Ηρακλείου και στην Πολεοδομική Ενότητα 1.

Εντάχθηκε στο σχέδιο πόλης με το Β.Δ. της 14-09-1968 (ΦΕΚ 170/Δ'/1968), με τελευταία τροποποίηση αυτού με την από 26-06-1998 Απόφαση Νομάρχη (ΦΕΚ441/Δ'/1998).

Αποτελεί Κοινόχρηστο Χώρο, με αριθμό Ο.Τ. 416.

Το εμπλεκόμενο ΚΑΕΚ είναι: 050550217029 (Ιερά Μονή Αγ. Στεφάνου).

Στην κατηγοριοποίηση περίπτωσης/ αιτίας της μη απαλλοτρίωσης (σύμφωνα με την παρ. 2 του αρθ. 92) έχει λάβει την τιμή 3.

Στην ιεράρχηση της αναγκαιότητας υλοποίησης για τον ευρύτερο πολεοδομικό σχεδιασμό έχει λάβει την τιμή 1 (Πολύ Χαμηλός), καθώς ο χώρος ανήκει στην Ι. Μονή Αγ. Στεφάνου και δεν τίθεται ζήτημα άμεσης άρσης απαλλοτρίωσης.

Για την υλοποίηση της απόκτησης του χώρου από τον Δήμο, προτείνεται σχετική αποζημίωση για την ολοκλήρωση της διαδικασίας απαλλοτρίωσης.

Ο.Τ. 422 / ID 61

Ο χώρος βρίσκεται νότια του εγκεκριμένου ρυμοτομικού σχεδίου Ηρακλείου.

Πρόκειται για Κοινοφελή Χώρο Πρωτοβάθμιας Εκπαίδευσης (Νηπιαγωγείο).

Έχει πρόσβαση Δυτικά από την οδό Μιαούλη, Βόρεια από την οδό Ηρ. Κωνσταντοπούλου, Ανατολικά από την οδό Κοραή και Νότια από την οδό Τερτσέτη. Η έκταση του είναι 1221.19 τ.μ.

Βρίσκεται στον Πολεοδομικό Τομέα Καναπίτσας και στην Πολεοδομική Ενότητα 4.

Εντάχθηκε στο σχέδιο πόλης με το Β.Δ. της 05-03-1969 (ΦΕΚ49/Δ'/1969).
Αποτελεί Κοινοφελή Χώρο Εκπαίδευσης (Νηπιαγωγείο), με αριθμό Ο.Τ. 422.
Το εμπλεκόμενο ΚΑΕΚ είναι: 050552336002 (Ελληνικό Δημόσιο – ΚΤ.ΥΠ. Α.Ε.).
Στην κατηγοριοποίηση περίπτωσης/ αιτίας της μη απαλλοτρίωσης (σύμφωνα με την παρ. 2 του αρθ. 92) έχει λάβει την τιμή 3.
Στην ιεράρχηση της αναγκαιότητας υλοποίησης για τον ευρύτερο πολεοδομικό σχεδιασμό έχει λάβει την τιμή 1 (Πολύ Χαμηλός), καθώς ο χώρος ανήκει στην ΚΤ.ΥΠ. Α.Ε. και δεν τίθεται ζήτημα άρσης απαλλοτρίωσης.
Για την υλοποίηση της απόκτησης του χώρου από τον Δήμο, προτείνεται σχετική αποζημίωση για την ολοκλήρωση της διαδικασίας απαλλοτρίωσης.

Ο.Τ. 437A / ID 83

Ο χώρος βρίσκεται κεντρικά του εγκεκριμένου ρυμοτομικού σχεδίου Ηρακλείου.
Πρόκειται για Κοινοφελή Χώρο Πρωτοβάθμιας Εκπαίδευσης (Νηπιαγωγείο).
Έχει πρόσβαση Ανατολικά από την οδό Πράσινου Λόφου και Νότια από την οδό Μάρκου Μπότσαρη. Η έκταση του είναι 1477.78 τ.μ.
Βρίσκεται στον Πολεοδομικό Τομέα Ηπειρώτικα και στην Πολεοδομική Ενότητα 9.
Εντάχθηκε στο σχέδιο πόλης με το Π.Δ. της 09-04-1991 (ΦΕΚ 159/Δ'/1991).
Αποτελεί Κοινοφελή Χώρο Πρωτοβάθμιας Εκπαίδευσης (Νηπιαγωγείο, με αριθμό Ο.Τ. 437Α).
Το εμπλεκόμενο ΚΑΕΚ είναι: 050550502001 (Ελληνικό Δημόσιο – ΚΤ.ΥΠ. Α.Ε.).
Στην κατηγοριοποίηση περίπτωσης/ αιτίας της μη απαλλοτρίωσης (σύμφωνα με την παρ. 2 του αρθ. 92) έχει λάβει την τιμή 3.
Στην ιεράρχηση της αναγκαιότητας υλοποίησης για τον ευρύτερο πολεοδομικό σχεδιασμό έχει λάβει την τιμή 1 (Πολύ Χαμηλός), καθώς ο χώρος ανήκει στην ΚΤ.ΥΠ. Α.Ε. και δεν τίθεται ζήτημα άρσης απαλλοτρίωσης.
Για την υλοποίηση της απόκτησης του χώρου από τον Δήμο, προτείνεται σχετική αποζημίωση για την ολοκλήρωση της διαδικασίας απαλλοτρίωσης.

Ο.Τ. 438B / ID 81

Ο χώρος βρίσκεται κεντρικά του εγκεκριμένου ρυμοτομικού σχεδίου Ηρακλείου.
Πρόκειται για Κοινόχρηστο Χώρο Πρασίνου.
Έχει πρόσβαση Ανατολικά από την οδό Πράσινου Λόφου και Βόρεια από την οδό Μάρκου Μπότσαρη. Η έκταση του είναι 159.26 τ.μ.
Βρίσκεται στον Πολεοδομικό Τομέα Ηπειρώτικα και στην Πολεοδομική Ενότητα 9.
Εντάχθηκε στο σχέδιο πόλης με το Π.Δ. της 09-04-1991 (ΦΕΚ 159/Δ'/1991).
Αποτελεί Κοινόχρηστο Χώρο Πρασίνου, με αριθμό Ο.Τ. 438B.
Το εμπλεκόμενο ΚΑΕΚ είναι: 050550501006 (Ιδιώτες).
Στην κατηγοριοποίηση περίπτωσης/ αιτίας της μη απαλλοτρίωσης (σύμφωνα με την παρ. 2 του αρθ. 92) έχει λάβει την τιμή 3.
Στην ιεράρχηση της αναγκαιότητας υλοποίησης για τον ευρύτερο πολεοδομικό σχεδιασμό έχει λάβει την τιμή 3 (Μέτριος), έχει ενταχθεί στο Οικονομικό Πρόγραμμα του Δήμου και επιπλέον θα στηριχθεί στην χρηματοδότηση του Πράσινου Ταμείου
Για την υλοποίηση της απόκτησης του χώρου από τον Δήμο, προτείνεται σχετική αποζημίωση για την ολοκλήρωση της διαδικασίας απαλλοτρίωσης.

Ο.Τ. 439 / ID 94

Ο χώρος βρίσκεται κεντρικά του εγκεκριμένου ρυμοτομικού σχεδίου Ηρακλείου.

Πρόκειται για Κοινόχρηστο Χώρο Άλσους.

Έχει πρόσβαση Ανατολικά από την οδό Γεωργίου Παπανδρέου και Νότια από την Αττική Οδό. Η έκταση του είναι 2093.90 τ.μ.

Βρίσκεται στον Πολεοδομικό Τομέα Παλαιού Ηρακλείου και στην Πολεοδομική Ενότητα 1.

Εντάχθηκε στο σχέδιο πόλης με το Π.Δ. της 10-05-1995 (ΦΕΚ 229/Δ'/1995).

Αποτελεί Κοινόχρηστο Χώρο Άλσους, με αριθμό Ο.Τ. 439.

Το εμπλεκόμενο ΚΑΕΚ είναι: 050550525001 (Ελληνικό Δημόσιο).

Στην κατηγοριοποίηση περίπτωσης/ αιτίας της μη απαλλοτρίωσης (σύμφωνα με την παρ. 2 του αρθ. 92) έχει λάβει την τιμή 3.

Στην ιεράρχηση της αναγκαιότητας υλοποίησης για τον ευρύτερο πολεοδομικό σχεδιασμό έχει λάβει την τιμή 1 (Πολύ Χαμηλός), καθώς ο χώρος ανήκει στο Ελληνικό Δημόσιο και δεν τίθεται ζήτημα άρσης απαλλοτρίωσης.

Για την υλοποίηση της απόκτησης του χώρου από τον Δήμο, προτείνεται σχετική αποζημίωση για την ολοκλήρωση της διαδικασίας απαλλοτρίωσης.

Ο.Τ. 439Α / ID 96

Ο χώρος βρίσκεται κεντρικά του εγκεκριμένου ρυμοτομικού σχεδίου Ηρακλείου.

Πρόκειται για Κοινόχρηστο Χώρο Πρασίνου.

Έχει πρόσβαση Ανατολικά από την οδό Γεωργίου Παπανδρέου. Η έκταση του είναι 1024.22 τ.μ.

Βρίσκεται στον Πολεοδομικό Τομέα Παλαιού Ηρακλείου και στην Πολεοδομική Ενότητα 1.

Εντάχθηκε στο σχέδιο πόλης με το Π.Δ. της 10-05-1995 (ΦΕΚ 229/Δ'/1995).

Αποτελεί Κοινόχρηστο Χώρο Πρασίνου, με αριθμό Ο.Τ. 439Α.

Το εμπλεκόμενο ΚΑΕΚ είναι: 050550513002 (Ιδιώτες).

Στην κατηγοριοποίηση περίπτωσης/ αιτίας της μη απαλλοτρίωσης (σύμφωνα με την παρ. 2 του αρθ. 92) έχει λάβει την τιμή 3.

Στην ιεράρχηση της αναγκαιότητας υλοποίησης για τον ευρύτερο πολεοδομικό σχεδιασμό έχει λάβει την τιμή 3 (Μέτριος).

Για την υλοποίηση της απόκτησης του χώρου από τον Δήμο, προτείνεται σχετική αποζημίωση για την ολοκλήρωση της διαδικασίας απαλλοτρίωσης.

Ο.Τ. 440 / ID 91

Ο χώρος βρίσκεται κεντρικά του εγκεκριμένου ρυμοτομικού σχεδίου Ηρακλείου.

Πρόκειται για Κοινοφελή Χώρο Πολιτιστικών Λειτουργιών.

Έχει πρόσβαση Δυτικά από την οδό Πεύκων, Βόρεια από την Αττική Οδό, Ανατολικά από την οδό Γεωργίου Παπανδρέου και Νότια από την οδό Κλεισθένους. Η έκταση του είναι 6347.76 τ.μ.

Βρίσκεται στον Πολεοδομικό Τομέα Πράσινου Λόφου και στην Πολεοδομική Ενότητα 2.

Εντάχθηκε στο σχέδιο πόλης με το Π.Δ. της 10-05-1995 (ΦΕΚ 299/Δ'/1995).

Αποτελεί Κοινοφελή Χώρο Πολιτιστικών Λειτουργιών, με αριθμό Ο.Τ. 440.

Τα εμπλεκόμενα ΚΑΕΚ είναι: 050551131018, 050551134006 (Δήμος) και 050551131017, 050551131019, 050551134004 και 050551134005 (Ελληνικό Δημόσιο).

Στην κατηγοριοποίηση περίπτωσης/ αιτίας της μη απαλλοτρίωσης (σύμφωνα με την παρ. 2 του αρθ. 92) έχει λάβει την τιμή 3.

Στην ιεράρχηση της αναγκαιότητας υλοποίησης για τον ευρύτερο πολεοδομικό σχεδιασμό έχει λάβει την τιμή 1 (Πολύ Χαμηλός), καθώς ο χώρος ανήκει στον Δήμο και στο Ελ. Δημόσιο και δεν

τίθεται ζήτημα άρσης απαλλοτρίωσης

Για την υλοποίηση της απόκτησης του υπολοίπου χώρου από τον Δήμο, προτείνεται σχετική αποζημίωση για την ολοκλήρωση της διαδικασίας απαλλοτρίωσης.

Ο.Τ. 442Γ / ID 78

Ο χώρος βρίσκεται κεντρικά του εγκεκριμένου ρυμοτομικού σχεδίου Ηρακλείου.

Πρόκειται για Κοινόχρηστο Χώρο Πρασίνου.

Έχει πρόσβαση Ανατολικά από την οδό Γεωργίου Παπανδρέου και Νότια την οδό Διστόμου. Η έκταση του είναι 931.32 τ.μ.

Βρίσκεται στον Πολεοδομικό Τομέα Πράσινου Λόφου και στην Πολεοδομική Ενότητα 2.

Εντάχθηκε στο σχέδιο πόλης με το Π.Δ. της 09-04-1991 (ΦΕΚ 159/Δ'/1991).

Αποτελεί Κοινόχρηστο Χώρο Πρασίνου, με αριθμό Ο.Τ. 442Γ.

Τα εμπλεκόμενα ΚΑΕΚ είναι: 050551131020, 050551131004 (Δήμος) και 050551131017, 050551131021 (Ελληνικό Δημόσιο).

Στην κατηγοριοποίηση περίπτωσης/ αιτίας της μη απαλλοτρίωσης (σύμφωνα με την παρ. 2 του αρθ. 92) έχει λάβει την τιμή 3.

Στην ιεράρχηση της αναγκαιότητας υλοποίησης για τον ευρύτερο πολεοδομικό σχεδιασμό έχει λάβει την τιμή 1 (Πολύ Χαμηλός), καθώς ο χώρος ανήκει στον Δήμο και στο Ελ. Δημόσιο και δεν τίθεται ζήτημα άρσης απαλλοτρίωσης.

Για την υλοποίηση της απόκτησης του υπολοίπου χώρου από τον Δήμο, προτείνεται σχετική αποζημίωση για την ολοκλήρωση της διαδικασίας απαλλοτρίωσης.

Ο.Τ. 445 / ID 75

Ο χώρος βρίσκεται κεντρικά του εγκεκριμένου ρυμοτομικού σχεδίου Ηρακλείου.

Πρόκειται για Κοινόχρηστο Χώρο.

Έχει πρόσβαση Βόρεια από την οδό Μαινάλου, Νότια από την οδό Διστόμου και Δυτικά από την οδό Πράσινου Λόφου. Η έκταση του είναι 2935.43 τ.μ.

Βρίσκεται στον Πολεοδομικό Τομέα Πράσινου Λόφου και στην Πολεοδομική Ενότητα 2.

Εντάχθηκε στο σχέδιο πόλης με το Π.Δ. της 10-05-1995 (ΦΕΚ 299/Δ'/1995).

Αποτελεί Κοινόχρηστο Χώρο, με αριθμό Ο.Τ. 445.

Τα εμπλεκόμενα ΚΑΕΚ είναι: 050551226005, 050551228004, 050551226002 (Δήμος) και 050551226007, 050551226008, 050551226009, 050551226010, 050551226012, 050551226013, 050551228001, 050551228002 και 050551228003 (Ιδιώτες).

Στην κατηγοριοποίηση περίπτωσης/ αιτίας της μη απαλλοτρίωσης (σύμφωνα με την παρ. 2 του αρθ. 92) έχει λάβει την τιμή 3.

Στην ιεράρχηση της αναγκαιότητας υλοποίησης για τον ευρύτερο πολεοδομικό σχεδιασμό έχει λάβει την τιμή 4 (Μεγάλος), καθώς υπάρχει κατεύθυνση από το ισχύον ΓΠΣ και προτεραιότητα της Δημοτικής Αρχής να εφαρμοστεί άμεσα το ρυμοτομικό σχέδιο.

Για την υλοποίηση της απόκτησης του υπολοίπου χώρου από τον Δήμο, προτείνεται σχετική αποζημίωση για την ολοκλήρωση της διαδικασίας απαλλοτρίωσης.

Ο.Τ. 451B / ID 79

Ο χώρος βρίσκεται κεντρικά του εγκεκριμένου ρυμοτομικού σχεδίου Ηρακλείου.

Πρόκειται για Κοινόχρηστο Πράσινο.

Έχει πρόσβαση Βόρεια από την οδό Βαλτετσίου και Δυτικά από την οδό Πευκών. Η έκταση του είναι 3270.67 τ.μ.

Βρίσκεται στον Πολεοδομικό Τομέα Πράσινου Λόφου και στην Πολεοδομική Ενότητα 2.

Εντάχθηκε στο σχέδιο πόλης με το Β.Δ. της 10-08-1959 (ΦΕΚ 159/Α'/1959), με τελευταία τροποποίηση αυτού με την από 04-03-2005 Απόφαση Νομάρχη (ΦΕΚ231/Δ'/2005).

Αποτελεί Κοινόχρηστο Χώρο Πράσινου, με αριθμό Ο.Τ. 451B.

Το εμπλεκόμενο ΚΑΕΚ είναι: 050551125007 (Ελληνικό Δημόσιο).

Στην κατηγοριοποίηση περίπτωσης/ αιτίας της μη απαλλοτρίωσης (σύμφωνα με την παρ. 2 του αρθ. 92) έχει λάβει την τιμή 3.

Στην ιεράρχηση της αναγκαιότητας υλοποίησης για τον ευρύτερο πολεοδομικό σχεδιασμό έχει λάβει την τιμή 1 (Πολύ Χαμηλός), καθώς ο χώρος ανήκει στην ΚΤ.ΥΠ. Α.Ε. και δεν τίθεται ζήτημα άρσης απαλλοτρίωσης.

Για την υλοποίηση της απόκτησης του χώρου από τον Δήμο, προτείνεται σχετική αποζημίωση για την ολοκλήρωση της διαδικασίας απαλλοτρίωσης.

Ο.Τ. 453 / ID 144

Ο χώρος βρίσκεται δυτικά του εγκεκριμένου ρυμοτομικού σχεδίου Ηρακλείου.

Πρόκειται για Κοινόχρηστο Χώρο.

Έχει πρόσβαση Βόρεια από την οδό Μαινάλου, Νότια από την οδό Διστόμου και Δυτικά από την οδό Πράσινου Λόφου. Η έκταση του είναι 1520.10 τ.μ.

Βρίσκεται στον Πολεοδομικό Τομέα Πράσινου Λόφου και στην Πολεοδομική Ενότητα 2.

Εντάχθηκε στο σχέδιο πόλης με το Π.Δ. της 09-04-1991 (ΦΕΚ 159/Δ'/1991), με τελευταία τροποποίηση αυτού με την από 06-06-2019 Απόφαση Περιφερειάρχη (ΦΕΚ301/Δ'/2019).

Αποτελεί Κοινόχρηστο Χώρο, με αριθμό Ο.Τ. 453.

Τα εμπλεκόμενα ΚΑΕΚ είναι: 050551120014 και 050551120019 (Ιδιώτες).

Στην κατηγοριοποίηση περίπτωσης/ αιτίας της μη απαλλοτρίωσης (σύμφωνα με την παρ. 2 του αρθ. 92) έχει λάβει την τιμή 3.

Στην ιεράρχηση της αναγκαιότητας υλοποίησης για τον ευρύτερο πολεοδομικό σχεδιασμό έχει λάβει την τιμή 3 (Μέτριος), καθώς υπάρχει κατεύθυνση από το ισχύον ΓΠΣ.

Για την υλοποίηση της απόκτησης του χώρου από τον Δήμο, προτείνεται σχετική αποζημίωση για την ολοκλήρωση της διαδικασίας απαλλοτρίωσης.

Ο.Τ. 454 / ID 63

Ο χώρος βρίσκεται δυτικά του εγκεκριμένου ρυμοτομικού σχεδίου Ηρακλείου.

Πρόκειται για Κοινοφελή Χώρο Παιδικού Σταθμού.

Έχει πρόσβαση Βόρεια και Δυτικά από την οδό Θεοτοκοπούλου και Νότια από την οδό Χρ. Βασιλείου. Η έκταση του είναι 1601.91 τ.μ.

Βρίσκεται στον Πολεοδομικό Τομέα Πράσινου Λόφου και στην Πολεοδομική Ενότητα 2.

Εντάχθηκε στο σχέδιο πόλης με το Π.Δ. της 17-09-1975 (ΦΕΚ 211/Δ'/1975), με τελευταία τροποποίηση αυτού με την από 09-04-191 Απόφαση Νομάρχη (ΦΕΚ159/Δ'/1991).

Αποτελεί Χώρο Παιδικού Σταθμού, με αριθμό Ο.Τ. 454.

Το εμπλεκόμενο ΚΑΕΚ είναι: 050551140001 (Ι. Ν. Αγ. Τριάδος).

Στην κατηγοριοποίηση περίπτωσης/ αιτίας της μη απαλλοτρίωσης (σύμφωνα με την παρ. 2 του αρθ. 92) έχει λάβει την τιμή 3.

Στην ιεράρχηση της αναγκαιότητας υλοποίησης για τον ευρύτερο πολεοδομικό σχεδιασμό έχει λάβει την τιμή 1 (Πολύ Χαμηλός), καθώς ο χώρος ανήκει στον Ι. Καθολικό Ναό Αγ. Τριάδος και δεν τίθεται ζήτημα άμεσης άρσης απαλλοτρίωσης.

Για την υλοποίηση της απόκτησης του υπολοίπου χώρου από τον Δήμο, προτείνεται σχετική αποζημίωση για την ολοκλήρωση της διαδικασίας απαλλοτρίωσης.

Ο.Τ. 454Δ / ID 65

Ο χώρος βρίσκεται δυτικά του εγκεκριμένου ρυμοτομικού σχεδίου Ηρακλείου.

Πρόκειται για Κοινόχρηστο Χώρο Παιδικής Χαράς.

Έχει πρόσβαση Νότια από την οδό Χρ. Βασιλείου. Η έκταση του είναι 712.63 τ.μ.

Βρίσκεται στον Πολεοδομικό Τομέα Πράσινου Λόφου και στην Πολεοδομική Ενότητα 2.

Εντάχθηκε στο σχέδιο πόλης με το Π.Δ. της 17-09-1975 (ΦΕΚ 211/Δ'/1975), με τελευταία τροποποίηση αυτού με την από 09-04-191 Απόφαση Νομάρχη (ΦΕΚ159/Δ'/1991).

Αποτελεί Κοινόχρηστο Χώρο Παιδικής Χαράς, με αριθμό Ο.Τ. 444Δ.

Το εμπλεκόμενο ΚΑΕΚ είναι: 050551140001 (Ι. Ν. Αγ. Τριάδος).

Στην κατηγοριοποίηση περίπτωσης/ αιτίας της μη απαλλοτρίωσης (σύμφωνα με την παρ. 2 του αρθ. 92) έχει λάβει την τιμή 1, καθώς πρόκειται για χώρο, για τον οποίο έχει αρθεί η ρυμοτομική απαλλοτρίωση δυνάμει δικαστικής απόφασης και εκκρεμεί η τροποποίηση του ρυμοτομικού σχεδίου.

Στην ιεράρχηση της αναγκαιότητας υλοποίησης για τον ευρύτερο πολεοδομικό σχεδιασμό έχει λάβει την τιμή 4 (Μεγάλος), καθώς έχει ενταχθεί στο Οικονομικό Πρόγραμμα του Δήμου και επιπλέον θα στηριχθεί στην χρηματοδότηση του Πράσινου Ταμείου.

Για την υλοποίηση της απόκτησης του χώρου από τον Δήμο, προτείνεται σχετική αποζημίωση για την ολοκλήρωση της διαδικασίας απαλλοτρίωσης.

Ο.Τ. 454Ε / ID 68

Ο χώρος βρίσκεται δυτικά του εγκεκριμένου ρυμοτομικού σχεδίου Ηρακλείου.

Πρόκειται για Κοινοφελή Χώρο Παιδικού Σταθμού.

Έχει πρόσβαση Βόρεια και Δυτικά από οδό Θεοδοκοπούλου και Νότια από την οδό Χρ. Βασιλείου.

Η έκταση του είναι 1520.42 τ.μ.

Βρίσκεται στον Πολεοδομικό Τομέα Πράσινου Λόφου και στην Πολεοδομική Ενότητα 2.

Εντάχθηκε στο σχέδιο πόλης με το Π.Δ. της 17-09-1975 (ΦΕΚ 211/Δ'/1975), με τελευταία τροποποίηση αυτού με την από 09-04-1991 Απόφαση Νομάρχη (ΦΕΚ159/Δ'/1991).

Αποτελεί Χώρο Παιδικού Σταθμού, με αριθμό Ο.Τ. 454Ε.

Το εμπλεκόμενο ΚΑΕΚ είναι: 050551140001 (Ι. Ν. Αγ. Τριάδος).

Στην κατηγοριοποίηση περίπτωσης/ αιτίας της μη απαλλοτρίωσης (σύμφωνα με την παρ. 2 του αρθ. 92) έχει λάβει την τιμή 1, καθώς πρόκειται για χώρο, για τον οποίο έχει αρθεί η ρυμοτομική απαλλοτρίωση δυνάμει δικαστικής απόφασης και εκκρεμεί η τροποποίηση του ρυμοτομικού σχεδίου.

Στην ιεράρχηση της αναγκαιότητας υλοποίησης για τον ευρύτερο πολεοδομικό σχεδιασμό έχει λάβει την τιμή 4 (Μεγάλος), καθώς έχει ενταχθεί στο Οικονομικό Πρόγραμμα του Δήμου και επιπλέον θα στηριχθεί στην χρηματοδότηση του Πράσινου Ταμείου.

Για την υλοποίηση της απόκτησης του χώρου από τον Δήμο, προτείνεται σχετική αποζημίωση για την ολοκλήρωση της διαδικασίας απαλλοτρίωσης.

Ο.Τ. 454Z / ID 69

Ο χώρος βρίσκεται δυτικά του εγκεκριμένου ρυμοτομικού σχεδίου Ηρακλείου.

Πρόκειται για Κοινόχρηστο Χώρο Πρασίνου.

Έχει πρόσβαση Δυτικά από την οδό Παπανούτσου. Η έκταση του είναι 493.07 τ.μ.

Βρίσκεται στον Πολεοδομικό Τομέα Πράσινου Λόφου και στην Πολεοδομική Ενότητα 2.

Εντάχθηκε στο σχέδιο πόλης με το Π.Δ. της 17-09-1975 (ΦΕΚ 211/Δ'/1975), με τελευταία τροποποίηση αυτού με την από 23-09-2008 Απόφαση Νομάρχη (ΦΕΚ419/ΑΑΠ/2008).

Αποτελεί Κοινόχρηστο Χώρο Πρασίνου, με αριθμό Ο.Τ. 454Z.

Τα εμπλεκόμενα ΚΑΕΚ είναι: 050551113014, 050551113015, 050551113016 και 050551113017 (Ιδιώτες).

Στην κατηγοριοποίηση περίπτωσης/ αιτίας της μη απαλλοτρίωσης (σύμφωνα με την παρ. 2 του αρθ. 92) έχει λάβει την τιμή 1, καθώς πρόκειται για χώρο, για τον οποίο έχει αρθεί η ρυμοτομική απαλλοτρίωση δυνάμει δικαστικής απόφασης και εκκρεμεί η τροποποίηση του ρυμοτομικού σχεδίου.

Στην ιεράρχηση της αναγκαιότητας υλοποίησης για τον ευρύτερο πολεοδομικό σχεδιασμό έχει λάβει την τιμή 5 (Πολύ Μεγάλος), καθώς έχει ενταχθεί στο Οικονομικό Πρόγραμμα του Δήμου και επιπλέον θα στηριχθεί στην χρηματοδότηση του Πράσινου Ταμείου.

Για την υλοποίηση της απόκτησης του χώρου από τον Δήμο, προτείνεται σχετική αποζημίωση για την ολοκλήρωση της διαδικασίας απαλλοτρίωσης.

Ο.Τ. 468A / ID 108

Ο χώρος βρίσκεται βόρεια του εγκεκριμένου ρυμοτομικού σχεδίου Ηρακλείου.

Πρόκειται για Κοινόχρηστο Χώρο Στάθμευσης.

Έχει πρόσβαση Νότια και Δυτικά από την οδό Πρεβέζης και Βόρεια από την οδό Σμύρνης. Η έκταση του είναι 620.25 τ.μ.

Βρίσκεται στον Πολεοδομικό Τομέα Ηπειρώτικα και στην Πολεοδομική Ενότητα 9.

Εντάχθηκε στο σχέδιο πόλης με το Π.Δ. της 16-07-1986 (ΦΕΚ 604/Δ'/1986).

Αποτελεί Κοινόχρηστο Χώρο Στάθμευσης, με αριθμό Ο.Τ. 468A.

Το εμπλεκόμενο ΚΑΕΚ είναι: 050550625001 (Ιδιώτες).

Στην κατηγοριοποίηση περίπτωσης/ αιτίας της μη απαλλοτρίωσης (σύμφωνα με την παρ. 2 του αρθ. 92) έχει λάβει την τιμή 3.

Στην ιεράρχηση της αναγκαιότητας υλοποίησης για τον ευρύτερο πολεοδομικό σχεδιασμό έχει λάβει την τιμή 3 (Μέτριος), καθώς υπάρχει κατεύθυνση από το ισχύον ΓΠΣ.

Για την υλοποίηση της απόκτησης του χώρου από τον Δήμο, προτείνεται σχετική αποζημίωση για την ολοκλήρωση της διαδικασίας απαλλοτρίωσης.

Ο.Τ. 473 / ID 100

Ο χώρος βρίσκεται βορειοανατολικά του εγκεκριμένου ρυμοτομικού σχεδίου Ηρακλείου.

Πρόκειται για Κοινοφελή Χώρο Πρωτοβάθμιας Εκπαίδευσης.

Έχει πρόσβαση Βόρεια από την οδό Δωδώνης και Δυτικά από την οδό Αναγεννήσεως. Η έκταση του είναι 5922.33 τ.μ.

Βρίσκεται στον Πολεοδομικό Τομέα Ηπειρώτικα και στην Πολεοδομική Ενότητα 9.

Εντάχθηκε στο σχέδιο πόλης με το Π.Δ. της 16-07-1986 (ΦΕΚ 604/Δ'/1986).

Αποτελεί Κοινοφελή Χώρο Εκπαίδευσης (Δημοτικό Σχολείο), με αριθμό Ο.Τ. 473.

Το εμπλεκόμενο ΚΑΕΚ είναι: 050550621011 (Ελληνικό Δημόσιο – ΚΤ.ΥΠ. Α.Ε.).

Στην κατηγοριοποίηση περίπτωσης/ αιτίας της μη απαλλοτρίωσης (σύμφωνα με την παρ. 2 του αρθ. 92) έχει λάβει την τιμή 3.

Στην ιεράρχηση της αναγκαιότητας υλοποίησης για τον ευρύτερο πολεοδομικό σχεδιασμό έχει λάβει την τιμή 1 (Πολύ Χαμηλός), καθώς ο χώρος ανήκει στο Ελληνικό Δημόσιο και δεν τίθεται ζήτημα άρσης απαλλοτρίωσης.

Για την υλοποίηση της απόκτησης του χώρου από τον Δήμο, προτείνεται σχετική αποζημίωση για την ολοκλήρωση της διαδικασίας απαλλοτρίωσης.

Ο.Τ. 473 / ID 106

Ο χώρος βρίσκεται βορειοανατολικά του εγκεκριμένου ρυμοτομικού σχεδίου Ηρακλείου.

Πρόκειται για Κοινοφελή Χώρο Πρωτοβάθμιας Εκπαίδευσης.

Έχει πρόσβαση Βόρεια από την οδό Δωδώνης και Δυτικά από την οδό Ιωαννίνων. Η έκταση του είναι 1601.31 τ.μ.

Βρίσκεται στον Πολεοδομικό Τομέα Ηπειρώτικα και στην Πολεοδομική Ενότητα 9.

Εντάχθηκε στο σχέδιο πόλης με το Π.Δ. της 16-07-1986 (ΦΕΚ 604/Δ'/1986).

Αποτελεί Κοινοφελή Χώρο Πρωτοβάθμιας Εκπαίδευσης, με αριθμό Ο.Τ. 473.

Το εμπλεκόμενο ΚΑΕΚ είναι: 050550621011 (Ελληνικό Δημόσιο – ΚΤ.ΥΠ. Α.Ε.).

Στην κατηγοριοποίηση περίπτωσης/ αιτίας της μη απαλλοτρίωσης (σύμφωνα με την παρ. 2 του αρθ. 92) έχει λάβει την τιμή 3.

Στην ιεράρχηση της αναγκαιότητας υλοποίησης για τον ευρύτερο πολεοδομικό σχεδιασμό έχει λάβει την τιμή 1 (Πολύ Χαμηλός), καθώς ο χώρος ανήκει στο Ελληνικό Δημόσιο και δεν τίθεται ζήτημα άρσης απαλλοτρίωσης.

Για την υλοποίηση της απόκτησης του χώρου από τον Δήμο, προτείνεται σχετική αποζημίωση για την ολοκλήρωση της διαδικασίας απαλλοτρίωσης.

Ο.Τ. 505 / ID 71

Ο χώρος βρίσκεται ανατολικά του εγκεκριμένου ρυμοτομικού σχεδίου Ηρακλείου.

Πρόκειται για Κοινοφελή Χώρο Πρωτοβάθμιας Εκπαίδευσης.

Έχει πρόσβαση Βόρεια από την οδό Αγνώστων Ηρώων και Ανατολικά και Νότια από την οδό Αγ. Μαρίνας. Η έκταση του είναι 1318.33 τ.μ.

Βρίσκεται στον Πολεοδομικό Τομέα Ηπειρώτικα και στην Πολεοδομική Ενότητα 9.

Εντάχθηκε στο σχέδιο πόλης με το Π.Δ. της 16-07-1986 (ΦΕΚ 604/Δ'/1986).

Αποτελεί Κοινοφελή Χώρο Πρωτοβάθμιας Εκπαίδευσης (Νηπιαγωγείο), με αριθμό Ο.Τ. 505.

Το εμπλεκόμενο ΚΑΕΚ είναι: 050550706001 (Ελληνικό Δημόσιο – ΚΤ.ΥΠ. Α.Ε.).

Στην κατηγοριοποίηση περίπτωσης/ αιτίας της μη απαλλοτρίωσης (σύμφωνα με την παρ. 2 του αρθ. 92) έχει λάβει την τιμή 3.

Στην ιεράρχηση της αναγκαιότητας υλοποίησης για τον ευρύτερο πολεοδομικό σχεδιασμό έχει λάβει την τιμή 1 (Πολύ Χαμηλός), καθώς ο χώρος ανήκει στο Ελληνικό Δημόσιο και δεν τίθεται ζήτημα άρσης απαλλοτρίωσης.

Για την υλοποίηση της απόκτησης του χώρου από τον Δήμο, προτείνεται σχετική αποζημίωση για την ολοκλήρωση της διαδικασίας απαλλοτρίωσης.

Ο.Τ. 522 / ID 14

Ο χώρος βρίσκεται ανατολικά του εγκεκριμένου ρυμοτομικού σχεδίου Ηρακλείου.

Πρόκειται για Κοινοφελή Χώρο Δευτεροβάθμιας Εκπαίδευσης.

Έχει πρόσβαση Ανατολικά από την οδό Ανάφης, Βόρεια από την οδό Κηφισίας και Νότια από την οδό Μήλου. Η έκταση του είναι 6973.53 τ.μ.

Βρίσκεται στον Πολεοδομικό Τομέα Κάτω Ψαλίδι και στην Πολεοδομική Ενότητα 7.

Εντάχθηκε στο σχέδιο πόλης με το Π.Δ. της 17-09-1996 (ΦΕΚ 1090/Δ'/1996).

Αποτελεί Κοινοφελή Χώρο Εκπαίδευσης (Γυμνάσιο – Λύκειο), με αριθμό Ο.Τ. 522.

Το εμπλεκόμενο ΚΑΕΚ είναι: 050553225001 (Ελληνικό Δημόσιο – ΚΤ.ΥΠ. Α.Ε.).

Στην κατηγοριοποίηση περίπτωσης/ αιτίας της μη απαλλοτρίωσης (σύμφωνα με την παρ. 2 του αρθ. 92) έχει λάβει την τιμή 3.

Στην ιεράρχηση της αναγκαιότητας υλοποίησης για τον ευρύτερο πολεοδομικό σχεδιασμό έχει λάβει την τιμή 1 (Πολύ Χαμηλός), καθώς ο χώρος ανήκει στο Ελληνικό Δημόσιο και δεν τίθεται ζήτημα άρσης απαλλοτρίωσης.

Για την υλοποίηση της απόκτησης του χώρου από τον Δήμο, προτείνεται σχετική αποζημίωση για την ολοκλήρωση της διαδικασίας απαλλοτρίωσης.

Ο.Τ. 527 / ID 8

Ο χώρος βρίσκεται ανατολικά του εγκεκριμένου ρυμοτομικού σχεδίου Ηρακλείου.

Πρόκειται για Κοινοφελή Χώρο Πρωτοβάθμιας Εκπαίδευσης.

Έχει πρόσβαση Ανατολικά από την οδό Ανάφης, Βόρεια από την οδό Αγ. Αποστόλων, Δυτικά από την οδό Εμμ. Παπαδάκη και Νότια από την οδό Σαντορίνης. Η έκταση του είναι 4389.22 τ.μ.

Βρίσκεται στον Πολεοδομικό Τομέα Κάτω Ψαλίδι και στην Πολεοδομική Ενότητα 7.

Εντάχθηκε στο σχέδιο πόλης με το Π.Δ. της 17-09-1996 (ΦΕΚ 1090/Δ'/1996).

Αποτελεί Κοινοφελή Χώρο Εκπαίδευσης (Δημοτικό), με αριθμό Ο.Τ. 527.

Το εμπλεκόμενο ΚΑΕΚ είναι: 050553214001 (Ελληνικό Δημόσιο – ΚΤ.ΥΠ. Α.Ε.).

Στην κατηγοριοποίηση περίπτωσης/ αιτίας της μη απαλλοτρίωσης (σύμφωνα με την παρ. 2 του αρθ. 92) έχει λάβει την τιμή 3.

Στην ιεράρχηση της αναγκαιότητας υλοποίησης για τον ευρύτερο πολεοδομικό σχεδιασμό έχει λάβει την τιμή 1 (Πολύ Χαμηλός), καθώς ο χώρος ανήκει στο Ελληνικό Δημόσιο και δεν τίθεται ζήτημα άρσης απαλλοτρίωσης.

Για την υλοποίηση της απόκτησης του χώρου από τον Δήμο, προτείνεται σχετική αποζημίωση για την ολοκλήρωση της διαδικασίας απαλλοτρίωσης.

5. Χρονοδιάγραμμα Υλοποίησης Ενεργειών

Καθορίζεται ως χρόνος ολοκλήρωσης απόκτησης όλων (συνολικά 50) των κοινόχρηστων και κοινοφελών χώρων η 15ετία.

Ανάλογα με τον βαθμό αναγκαιότητας όπως αυτός καθορίζεται στον Πίνακα Β.1.2. του 4^{ου} Κεφαλαίου, οι φάσεις απόκτησης ορίζονται ως κάτωθι:

5-ετία: απόκτηση των χώρων (συνολικά 6) με ένδειξη (4) και (5), μεγάλος και πολύ μεγάλος βαθμός αναγκαιότητας.

10-ετία: απόκτηση των χώρων (συνολικά 9) με ένδειξη (3), μέτριος βαθμός αναγκαιότητας.

15-ετία: απόκτηση του υπολοίπου των χώρων (συνολικά 35) με ένδειξη (1) και (2), μικρός βαθμός αναγκαιότητας.

Υπηρεσία υλοποίησης δράσης: Διεύθυνση Τεχνικών Υπηρεσιών με την Οικονομική Υπηρεσία του Δήμου.

6. Προτάσεις - Συμπεράσματα

6.1. Προτάσεις

Όσον αφορά στις εκτάσεις στις οποίες φαίνεται ιδιοκτήτης ιδιώτης προτείνεται η απόκτηση από τον Δήμο της έκτασης είτε μέσω διαδικασίας απαλλοτρίωσης είτε μέσω απ' ευθείας αγοράς. Ειδικότερα, ο Δήμος πρέπει:

- να διασφαλίσει, έχοντας ως βασικό εργαλείο την προβλεπόμενη Εισφορά σε Γη και βέβαια την καταβολή από τους ιδιοκτήτες της νόμιμης Εισφοράς σε Χρήμα, χρησιμοποιώντας σε κάθε περίπτωση συμπληρωματικά τους απαραίτητους πρόσθετους οικονομικούς πόρους του Πράσινου Ταμείου, την απαλλοτρίωση των Χώρων που έχουν καταγραφεί στην Κατηγορία (5) με πολύ μεγάλο βαθμό αναγκαιότητας. Οι χώροι αυτοί, όπως έχουν ήδη ιεραρχηθεί και καταγραφεί σχετικά στον Πίνακα Β.1.2. του 4^{ου} Κεφαλαίου, είναι αφενός απολύτως απαραίτητοι για την ορθή πολεοδομική λειτουργία της Πόλης του Ηρακλείου, αφετέρου η καταγραφή και ιεράρχησή τους συνεχίζεται περαιτέρω στον επόμενο πίνακα σύμφωνα με τα ιδιαίτερα πολεοδομικά τους χαρακτηριστικά, καθώς και το οικονομικό καθεστώς της μερικής απαλλοτρίωσης (**Συνολικό Υπόλοιπο Ολικής Αποζημίωσής τους: 941,43 τ.μ.**) στο οποίο βρίσκονται αυτή τη στιγμή:

Ο.Τ.	ΕΙΔΙΚΗ ΧΡΗΣΗ	ΕΜΒΑΔΟΝ (τ.μ.)	ΕΣΩΤΕΡΙΚΗ ΠΡΟΤΕΡΑΙΟΤΗΤΑ ΑΠΟΚΤΗΣΗΣ
240Γ	Πλατεία	448,36	5.1
454Ζ	Χώρος Πρασίνου	493,07	5.2

- να διασφαλίσει, χρησιμοποιώντας σε κάθε περίπτωση συμπληρωματικά τους απαραίτητους πρόσθετους οικονομικούς πόρους του Πράσινου Ταμείου, μετά την χρήση του απαραίτητου εργαλείου της νόμιμης Εισφοράς σε Γη και Χρήμα, την απαλλοτρίωση των Χώρων που έχουν καταγραφεί στην Κατηγορία (4) με μεγάλο βαθμό αναγκαιότητας. Οι χώροι αυτοί, όπως έχουν ήδη ιεραρχηθεί και καταγραφεί σχετικά στον Πίνακα Β.1.2. του 4^{ου} Κεφαλαίου, είναι αφενός επίσης απαραίτητοι για την ορθή πολεοδομική λειτουργία της Πόλης του Ηρακλείου, αφετέρου η καταγραφή και ιεράρχησή τους συνεχίζεται περαιτέρω στον επόμενο πίνακα σύμφωνα με τα ιδιαίτερα πολεοδομικά τους χαρακτηριστικά, καθώς και το οικονομικό καθεστώς της μερικής απαλλοτρίωσης (**Συνολικό Υπόλοιπο Ολικής Αποζημίωσής τους: 8.042,90 τ.μ.**) στο οποίο βρίσκονται αυτή τη στιγμή:

Ο.Τ.	ΕΙΔΙΚΗ ΧΡΗΣΗ	ΕΜΒΑΔΟΝ (τ.μ.)	ΕΣΩΤΕΡΙΚΗ ΠΡΟΤΕΡΑΙΟΤΗΤΑ ΑΠΟΚΤΗΣΗΣ
71	Νηπιαγωγείο - Δημοτικό	2.874,41	4.1
445	Κ.Χ.	2.935,43	4.2
454Δ	Παιδική Χαρά	712,63	4.3
454Ε	Παιδικός Σταθμός	1.520,42	4.4

- να διασφαλίσει σε επόμενο χρονικά στάδιο την απαλλοτρίωση των υπολοίπων Κοινόχρηστων και Κοινοφελών Χώρων (**Συνολικό Υπόλοιπο Ολικής Αποζημίωσής τους: 118.793,21 τ.μ.**) που έχουν καταγραφεί στις Κατηγορίες (1) , (2) και (3) με χαμηλότερο βαθμό αναγκαιότητας. Οι χώροι αυτοί, όπως έχουν ήδη ιεραρχηθεί και καταγραφεί σχετικά στον Πίνακα Β.1.2. του 4^{ου} Κεφαλαίου, είναι αφενός απαραίτητοι για την ορθή πολεοδομική λειτουργία της Πόλης του Ηρακλείου, αφετέρου η απόκτησή τους θα λάβει χώρα σε ευρύτερο χρονικό πλαίσιο (15-ετία) μέσω της χρήσης του βασικού εργαλείου καταβολής της νόμιμης Εισφοράς σε Χρήμα από τους ιδιοκτήτες.

6.2. Συμπεράσματα

Το Επιχειρησιακό Σχέδιο για την εξασφάλιση των Κοινόχρηστων και Κοινοφελών χώρων έχει ως στόχο να συμβάλει στην ολοκλήρωση της εφαρμογής του σχεδίου πόλης του Δήμου, μέσω της απόκτησης των χαρακτηρισμένων κοινόχρηστων και κοινοφελών χώρων, προσανατολιζόμενο στην καταγραφή της υπάρχουσας κατάστασης για τους χώρους αυτούς για τους οποίους δεν έχει συντελεστεί απαλλοτρίωση.

Οι κοινόχρηστοι χώροι, διαδραματίζουν καθοριστικό ρόλο στην οργάνωση του αστικού ιστού και η σημασία τους είναι ζωτική και πολυσήμαντη.

Καθώς εξυπηρετούν τις ανάγκες των κατοίκων της πόλης, εξασφαλίζουν την ευμάρεια και ζωτικότητα της κοινότητας οδηγώντας στην ποιοτική αναβάθμιση της διαβίωσης των κατοίκων της. Οι κοινόχρηστοι χώροι αποτελούν ουσιαστικό στοιχείο της ποιοτικής διαβίωσης των κατοίκων. Η προστασία και η εξασφάλιση επαρκών κοινόχρηστων χώρων βοηθά στη βελτίωση του υποβαθμισμένου αστικού περιβάλλοντος καθώς η υπέρμετρη αστικοποίηση, η επέκταση των πόλεων και η τάση ανεξέλεγκτης δόμησης, οδήγησαν σε επιδείνωση του αστικού χώρου και σε μείωσή τους. Η εξασφάλιση τους, συνδέεται άρρηκτα με την πολεοδομική νομοθεσία, τον πολεοδομικό σχεδιασμό καθώς και με τις χωρικές πολιτικές και στρατηγικές που εφαρμόζει το Κράτος.

Πρώτος τομέας που επλήγη σε προηγούμενες χρονικές περιόδους ήταν οι κοινόχρηστοι χώροι. Καθώς το μέσο ποσοστό τους μειώθηκε, ενώ όσοι παρήχθησαν μέσω των πολεοδομικών σχεδίων, αποκτήθηκαν μερικώς, η ανάγκη εξασφάλισης τους καθίσταται επιτακτική. Η κυριότερη αδυναμία εξασφάλισής τους είναι σαφώς το πολύπλοκο θεσμικό πλαίσιο για την εφαρμογή των σχεδίων με την έγκαιρη απόκτηση τους. Αυτό σε συνδυασμό με την ανεπάρκεια οικονομικών πόρων οδηγεί σε κάποιες περιπτώσεις στην κατάργησή τους και την ανατροπή του πολεοδομικού σχεδιασμού, κυρίως λόγω άρσεων μακροχρόνιων ρυμοτομικών απαλλοτριώσεων.

Η χρόνια αδυναμία αποζημίωσης τους ώστε να γίνει η υλοποίηση και εφαρμογή του ρυμοτομικού σχεδίου και η απόδοση των κοινόχρηστων χώρων στους πολίτες υποδεικνύουν την αναγκαιότητα αλλαγών στο θεσμικό πλαίσιο που διέπει τη συντέλεση ρυμοτομικών απαλλοτριώσεων καθώς και την διάθεση μεγαλύτερου ποσοστού για την απαλλοτρίωση τους, ιδιαίτερα αυτών που κινδυνεύουν χαθούν, μέσω μιας ολοκληρωμένης παρέμβασης αστικού ανασχεδιασμού αξιοποιώντας πόρους και σχετικά προγράμματα της Ε.Ε.

Η προοπτική μιας τέτοιας διαδικασίας θα δώσει τη δυνατότητα στο Δήμο να αποσαφηνίσει ζητήματα του χωρικού σχεδιασμού τα οποία μένουν ανολοκλήρωτα και αρύθμιστα για αρκετά χρόνια αλλά και να επαναπροσδιορίσει τις προτεραιότητές του ως προς την αναγκαιότητα απόκτησης των χώρων αυτών.

Η συμβολή του Πράσινου Ταμείου για την ενίσχυση της ανάπτυξης μέσω της προστασίας του περιβάλλοντος με την διαχειριστική, οικονομική, τεχνική και χρηματοπιστωτική υποστήριξη προγραμμάτων, μέτρων, παρεμβάσεων και ενεργειών που αποβλέπουν στην ανάδειξη και αποκατάσταση του περιβάλλοντος, η στήριξη της περιβαλλοντικής πολιτικής της χώρας και η εξυπηρέτηση του δημόσιου και κοινωνικού συμφέροντος είναι καθοριστική. Με το παρόν Επιχειρησιακό Σχέδιο καταγράφεται συστηματικά η πραγματική σημερινή κατάσταση στην εφαρμογή του εγκεκριμένου πολεοδομικού σχεδιασμού και αξιολογούνται οι κίνδυνοι απώλειας πολεοδομικά σημαντικών χώρων προκειμένου να ακολουθήσει ο προγραμματισμός της αναγκαίας και με προτεραιότητες χρηματοδότησης που θα δύναται να εξασφαλίσει τους αναγκαίους ή σημαντικούς για τις οικιστικές περιοχές του Δήμου κοινόχρηστους και κοινοφελείς χώρους.

Σύμφωνα, με την ανωτέρω καταγραφή, η συνολική έκταση των κοινόχρηστων και κοινοφελών χώρων που δεν έχουν μέχρι σήμερα απαλλοτριωθεί από τον Δήμο ανέρχεται στα **127,78 στρ.** Από αυτά και με βάση την ιεράρχηση αναγκαιότητας (Κατηγορίες **4 & 5**), καταγράφονται **8,98 στρ.** ως μεγάλης αναγκαιότητας/προτεραιότητας, με την μεγαλύτερη βαθμολόγηση.

Η καταγραφή των κοινόχρηστων και κοινοφελών χώρων και η εξασφάλισή τους μέσω του επιχειρησιακού σχεδίου θα συμβάλει στην προώθηση του χωρικού σχεδιασμού και στην ολοκλήρωση της εφαρμογής του σχεδίου πόλεως.

Η Ανάδοχος Εταιρεία

Ο Επιβλέπων Μηχανικός

Ο Προϊστάμενος

Ιωάννης Ρουκουτάκης

Διευθύνων Σύμβουλος
Terra
Mapping the Globe A.E.

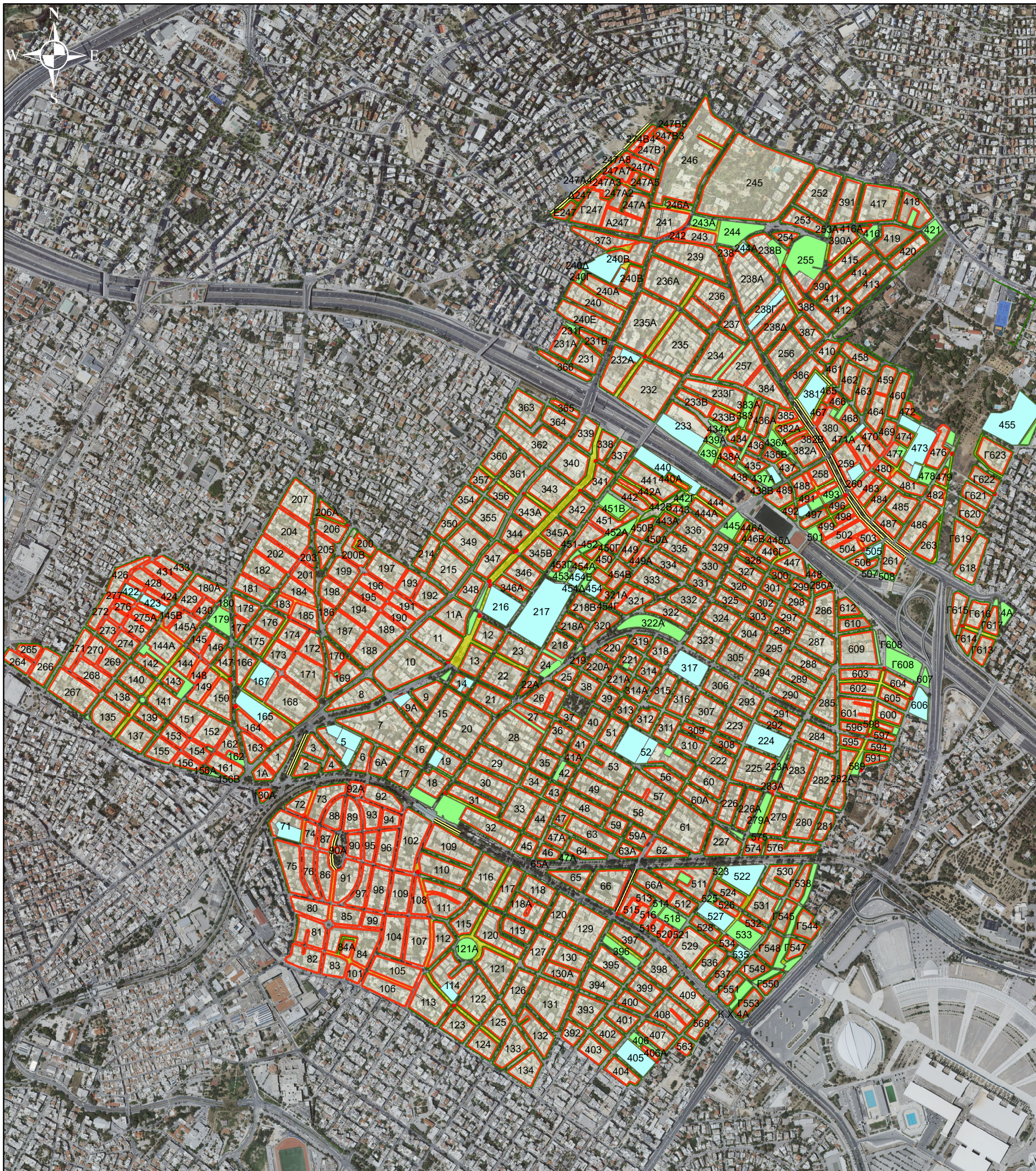
Ιωάννης Γουλής

Π.Ε. Τοπογράφος Μηχανικός

Αθανάσιος Παπαθανασίου

Π.Ε. Τοπογράφος Μηχανικός
Προϊστάμενος
Τεχνικών Υπηρεσιών

ΠΑΡΑΡΤΗΜΑ



ΥΠΟΜΝΗΜΑ

Ρυμοτομικό Σχέδιο

- 323 Οικοδομικά Τετράγωνα
- Οικοδομική Γραμμή
- Ρυμοτομική Γραμμή
- Ταυτόσημες Ρυμοτομική και Οικοδομική

Γενική Χρήση

- Κοινοφελείς Χώροι
- Κοινόχρηστοι Χώροι

ΔΗΜΟΣ ΗΡΑΚΛΕΙΟΥ

ΕΠΙΧΕΙΡΗΣΙΑΚΟ ΣΧΕΔΙΟ ΓΙΑ ΤΗΝ ΕΞΑΣΦΑΛΙΣΗ ΤΩΝ ΚΟΙΝΟΧΡΗΣΤΩΝ & ΚΟΙΝΩΦΕΛΩΝ ΧΩΡΩΝ (Ε.Σ.Ε.Κ.Κ.)

Αρ. Σχεδίου

B.1.1

ΚΟΙΝΟΧΡΗΣΤΟΙ & ΚΟΙΝΩΦΕΛΕΙΣ ΧΩΡΟΙ

ΚΛΙΜΑΚΑ

1:12.000

ΘΕΣΗ:

Δ. ΗΡΑΚΛΕΙΟΥ
Εγκ. Ρυμ. Σχέδιο Ηρακλείου



Β.1.1. - ΚΟΙΝΟΧΡΗΣΤΟΙ ΚΑΙ ΚΟΙΝΩΦΕΛΕΙΣ ΧΩΡΟΙ Δ. ΗΡΑΚΛΕΙΟΥ

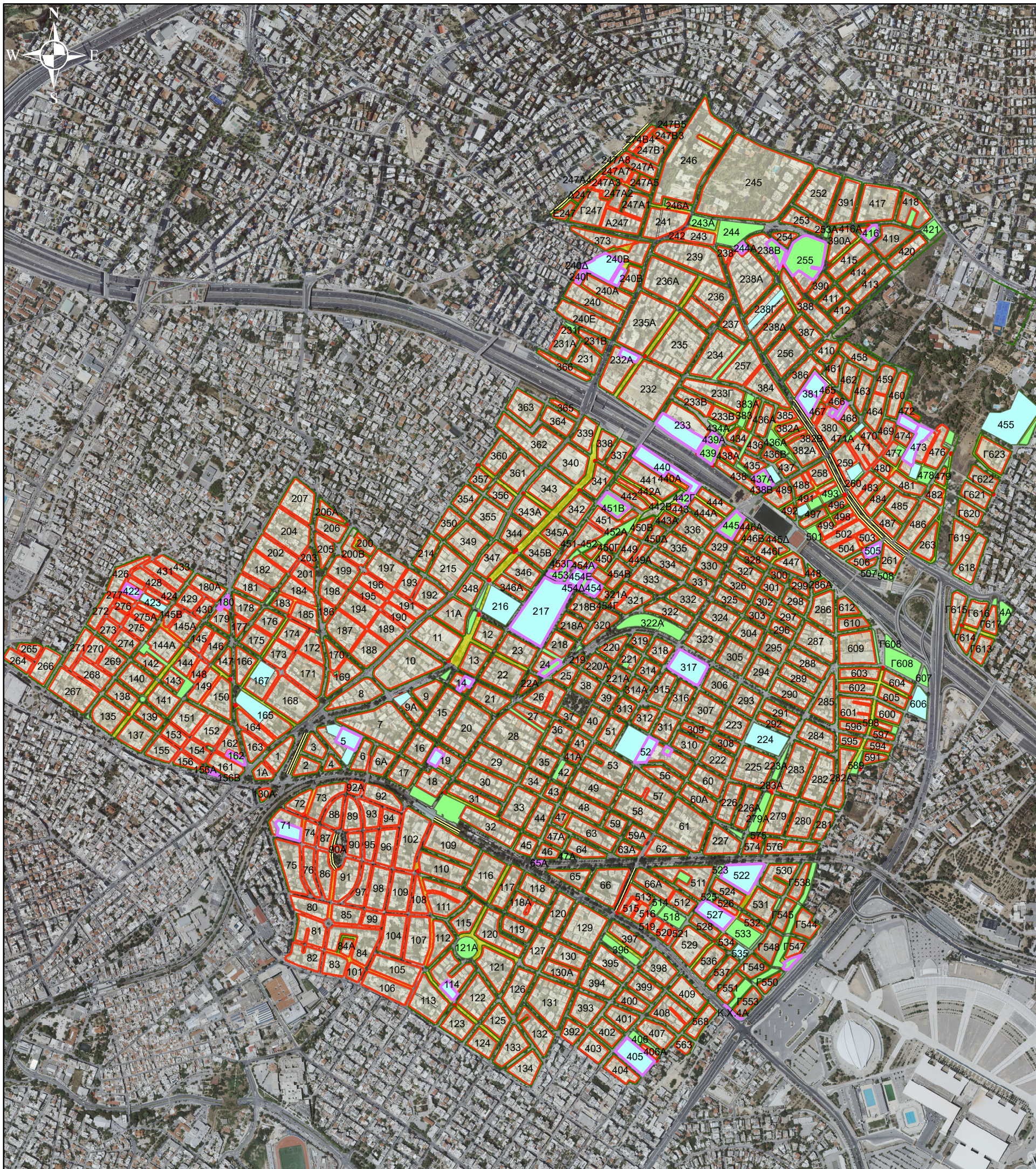
Α/Α	Ο.Τ.	ΠΟΛΕΟΔΟΜΙΚΟΣ ΤΟΜΕΑΣ	ΠΟΛΕΟΔΟΜΙΚΗ ΕΝΟΤΗΤΑ	ΓΕΝΙΚΗ ΧΡΗΣΗ ΓΗΣ	ΕΙΔΙΚΗ ΧΡΗΣΗ ΓΗΣ	Φ.Ε.Κ. ΕΓΚΡΙΣΗΣ	ΕΜΒΑΔΟΝ (τ.μ.)
1	405	ΚΑΤΩ ΨΑΛΙΔΙ	7	ΚΟΙΝΩΦΕΛΕΙΣ ΕΞΥΠΗΡΕΤΗΣΕΙΣ	ΚΤΙΡΙΑ ΠΡΩΤΟΒΑΘΜΙΑΣ ΕΚΠΑΙΔΕΥΣΗΣ_ΔΗΜΟΤΙΚΟ	ΦΕΚ100/Δ/18-07-1960_ΦΕΚ131/Δ/22-08-1966	5749,60
2	114Α	ΑΓΙΑ ΤΡΙΑΔΑ	6	ΚΟΙΝΩΦΕΛΕΙΣ ΕΞΥΠΗΡΕΤΗΣΕΙΣ	ΚΤΙΡΙΑ ΠΡΩΤΟΒΑΘΜΙΑΣ ΕΚΠΑΙΔΕΥΣΗΣ_ΝΗΠΙΑΓΩΓΕΙΟ	ΦΕΚ353/Α/07-10-1931_ΦΕΚ197/Α/03-09-1949_ΦΕΚ819/Δ/11-11-1991	1422,44
3	535	ΚΑΤΩ ΨΑΛΙΔΙ	7	ΚΟΙΝΩΦΕΛΕΙΣ ΕΞΥΠΗΡΕΤΗΣΕΙΣ	ΚΤΙΡΙΑ ΚΟΙΝΩΝΙΚΗΣ ΠΡΟΝΟΙΑΣ_ΠΑΙΔΙΚΟΣ ΣΤΑΘΜΟΣ	ΦΕΚ1090/Δ/17-09-1996	1168,14
4	121Α	ΑΓΙΑ ΤΡΙΑΔΑ	6	ΕΛΕΥΘΕΡΟΙ ΧΩΡΟΙ - ΑΣΤΙΚΟ ΠΡΑΣΙΝΟ	ΕΛΕΥΘΕΡΟΙ ΚΟΙΝΟΧΡΗΣΤΟΙ ΧΩΡΟΙ_ΠΛΑΤΕΙΑ	ΦΕΚ613/Δ/23-07-1986_ΦΕΚ1276/Δ/31-12-1986	3074,08
5	-	ΚΑΤΩ ΨΑΛΙΔΙ	7	ΕΛΕΥΘΕΡΟΙ ΧΩΡΟΙ - ΑΣΤΙΚΟ ΠΡΑΣΙΝΟ	ΓΗΠΕΔΑ ΣΤΑΘΜΕΥΣΗΣ	ΦΕΚ1090/Δ/17-09-1996	219,42
6	533	ΚΑΤΩ ΨΑΛΙΔΙ	7	ΕΛΕΥΘΕΡΟΙ ΧΩΡΟΙ - ΑΣΤΙΚΟ ΠΡΑΣΙΝΟ	ΕΛΕΥΘΕΡΟΙ ΚΟΙΝΟΧΡΗΣΤΟΙ ΧΩΡΟΙ_ΠΛΑΤΕΙΑ	ΦΕΚ1090/Δ/17-09-1996	4469,72
7	518	ΚΑΤΩ ΨΑΛΙΔΙ	7	ΕΛΕΥΘΕΡΟΙ ΧΩΡΟΙ - ΑΣΤΙΚΟ ΠΡΑΣΙΝΟ	ΕΛΕΥΘΕΡΟΙ ΚΟΙΝΟΧΡΗΣΤΟΙ ΧΩΡΟΙ_ΠΛΑΤΕΙΑ	ΦΕΚ1090/Δ/17-09-1996	2741,28
8	527	ΚΑΤΩ ΨΑΛΙΔΙ	7	ΚΟΙΝΩΦΕΛΕΙΣ ΕΞΥΠΗΡΕΤΗΣΕΙΣ	ΚΤΙΡΙΑ ΠΡΩΤΟΒΑΘΜΙΑΣ ΕΚΠΑΙΔΕΥΣΗΣ_ΔΗΜΟΤΙΚΟ	ΦΕΚ1090/Δ/17-09-1996	4389,22
9	514	ΚΑΤΩ ΨΑΛΙΔΙ	7	ΕΛΕΥΘΕΡΟΙ ΧΩΡΟΙ - ΑΣΤΙΚΟ ΠΡΑΣΙΝΟ	ΓΗΠΕΔΑ ΣΤΑΘΜΕΥΣΗΣ	ΦΕΚ1090/Δ/17-09-1996	968,39
10	-	ΚΑΤΩ ΨΑΛΙΔΙ	7	ΕΛΕΥΘΕΡΟΙ ΧΩΡΟΙ - ΑΣΤΙΚΟ ΠΡΑΣΙΝΟ	ΓΗΠΕΔΑ ΣΤΑΘΜΕΥΣΗΣ	ΦΕΚ1090/Δ/17-09-1996	220,13
11	525	ΚΑΤΩ ΨΑΛΙΔΙ	7	ΕΛΕΥΘΕΡΟΙ ΧΩΡΟΙ - ΑΣΤΙΚΟ ΠΡΑΣΙΝΟ	ΓΗΠΕΔΑ ΣΤΑΘΜΕΥΣΗΣ	ΦΕΚ1090/Δ/17-09-1996	348,93
12	511	ΚΑΤΩ ΨΑΛΙΔΙ	7	ΕΛΕΥΘΕΡΟΙ ΧΩΡΟΙ - ΑΣΤΙΚΟ ΠΡΑΣΙΝΟ	ΕΛΕΥΘΕΡΟΙ ΚΟΙΝΟΧΡΗΣΤΟΙ ΧΩΡΟΙ	ΦΕΚ1090/Δ/17-09-1996	733,43
13	523	ΚΑΤΩ ΨΑΛΙΔΙ	7	ΕΛΕΥΘΕΡΟΙ ΧΩΡΟΙ - ΑΣΤΙΚΟ ΠΡΑΣΙΝΟ	ΓΗΠΕΔΑ ΣΤΑΘΜΕΥΣΗΣ	ΦΕΚ1090/Δ/17-09-1996	369,20
14	522	ΚΑΤΩ ΨΑΛΙΔΙ	7	ΚΟΙΝΩΦΕΛΕΙΣ ΕΞΥΠΗΡΕΤΗΣΕΙΣ	ΚΤΙΡΙΑ ΔΕΥΤΕΡΟΒΑΘΜΙΑΣ ΕΚΠΑΙΔΕΥΣΗΣ_ΓΥΜΝΑΣΙΟ-ΛΥΚΕΙΟ	ΦΕΚ1090/Δ/17-09-1996	6973,53
15	65Α	ΚΕΝΤΡΟ	5	ΚΟΙΝΩΦΕΛΕΙΣ ΕΞΥΠΗΡΕΤΗΣΕΙΣ	ΕΓΚΑΤΑΣΤΑΣΕΙΣ ΜΕΣΩΝ ΜΑΖΙΚΩΝ ΜΕΤΑΦΟΡΩΝ	ΦΕΚ220/Δ/30-04-1982	113,87
16	71	ΑΓΙΑ ΤΡΙΑΔΑ	6	ΚΟΙΝΩΦΕΛΕΙΣ ΕΞΥΠΗΡΕΤΗΣΕΙΣ	ΚΤΙΡΙΑ ΠΡΩΤΟΒΑΘΜΙΑΣ ΕΚΠΑΙΔΕΥΣΗΣ_ΔΗΜΟΤΙΚΟ	ΦΕΚ353/Α/07-10-1931_ΦΕΚ819/Δ/11-11-1991	2874,41
17	-	ΚΕΝΤΡΟ	5	ΕΛΕΥΘΕΡΟΙ ΧΩΡΟΙ - ΑΣΤΙΚΟ ΠΡΑΣΙΝΟ	ΕΛΕΥΘΕΡΟΙ ΚΟΙΝΟΧΡΗΣΤΟΙ ΧΩΡΟΙ_ΠΛΑΤΕΙΑ	ΦΕΚ353/Α/07-10-1931_ΦΕΚ364/Δ/17-04-2003	4612,53
18	279Α	ΑΝΩ ΨΑΛΙΔΙ	8	ΕΛΕΥΘΕΡΟΙ ΧΩΡΟΙ - ΑΣΤΙΚΟ ΠΡΑΣΙΝΟ	ΕΛΕΥΘΕΡΟΙ ΚΟΙΝΟΧΡΗΣΤΟΙ ΧΩΡΟΙ	ΦΕΚ159/Α/10-08-1959_ΦΕΚ160/Δ/27-02-1987_ΦΕΚ878/Δ/08-12-1988	2679,90
19	-	ΚΕΝΤΡΟ	5	ΕΛΕΥΘΕΡΟΙ ΧΩΡΟΙ - ΑΣΤΙΚΟ ΠΡΑΣΙΝΟ	ΕΛΕΥΘΕΡΟΙ ΚΟΙΝΟΧΡΗΣΤΟΙ ΧΩΡΟΙ_ΠΛΑΤΕΙΑ	ΦΕΚ353/Α/07-10-1931_ΦΕΚ364/Δ/17-04-2003	2146,55
20	156Β	ΚΑΝΑΠΙΤΣΑ	4	ΕΛΕΥΘΕΡΟΙ ΧΩΡΟΙ - ΑΣΤΙΚΟ ΠΡΑΣΙΝΟ	ΕΛΕΥΘΕΡΟΙ ΚΟΙΝΟΧΡΗΣΤΟΙ ΧΩΡΟΙ	ΦΕΚ253/Α/31-08-1933_ΦΕΚ167/ΑΑΠ/10-05-2012	245,21
21	42	ΚΕΝΤΡΟ	5	ΕΛΕΥΘΕΡΟΙ ΧΩΡΟΙ - ΑΣΤΙΚΟ ΠΡΑΣΙΝΟ	ΕΛΕΥΘΕΡΟΙ ΚΟΙΝΟΧΡΗΣΤΟΙ ΧΩΡΟΙ	ΦΕΚ353/Α/07-10-1931_ΦΕΚ493/Δ/09-08-1989	825,16
22	162	ΚΑΝΑΠΙΤΣΑ	4	ΕΛΕΥΘΕΡΟΙ ΧΩΡΟΙ - ΑΣΤΙΚΟ ΠΡΑΣΙΝΟ	ΕΛΕΥΘΕΡΟΙ ΚΟΙΝΟΧΡΗΣΤΟΙ ΧΩΡΟΙ	ΦΕΚ253/Α/31-08-1933_ΦΕΚ45/Δ/18-04-1962_ΦΕΚ73/Δ/06-02-2003	913,00
23	589	ΑΝΩ ΨΑΛΙΔΙ	8	ΕΛΕΥΘΕΡΟΙ ΧΩΡΟΙ - ΑΣΤΙΚΟ ΠΡΑΣΙΝΟ	ΕΛΕΥΘΕΡΟΙ ΚΟΙΝΟΧΡΗΣΤΟΙ ΧΩΡΟΙ_ΠΛΑΤΕΙΑ	ΦΕΚ878/Δ/08-12-1988	863,50
24	5	ΚΕΝΤΡΟ	5	ΚΟΙΝΩΦΕΛΕΙΣ ΕΞΥΠΗΡΕΤΗΣΕΙΣ	ΔΙΟΙΚΗΣΗ	ΦΕΚ353/Α/07-10-1931_ΦΕΚ299/Δ/05-06-1981	1117,40
25	52	ΑΝΩ ΨΑΛΙΔΙ	8	ΕΛΕΥΘΕΡΟΙ ΧΩΡΟΙ - ΑΣΤΙΚΟ ΠΡΑΣΙΝΟ	ΕΛΕΥΘΕΡΟΙ ΚΟΙΝΟΧΡΗΣΤΟΙ ΧΩΡΟΙ	ΦΕΚ353/Α/07-10-1931_ΦΕΚ819/Δ/11-11-1991	435,24
26	-	ΚΑΝΑΠΙΤΣΑ	4	ΕΛΕΥΘΕΡΟΙ ΧΩΡΟΙ - ΑΣΤΙΚΟ ΠΡΑΣΙΝΟ	ΕΛΕΥΘΕΡΟΙ ΚΟΙΝΟΧΡΗΣΤΟΙ ΧΩΡΟΙ	ΦΕΚ253/Α/31-08-1933	89,30
27	52	ΑΝΩ ΨΑΛΙΔΙ	8	ΚΟΙΝΩΦΕΛΕΙΣ ΕΞΥΠΗΡΕΤΗΣΕΙΣ	ΚΤΙΡΙΑ ΚΟΙΝΩΝΙΚΗΣ ΠΡΟΝΟΙΑΣ_ΓΗΡΟΚΟΜΕΙΟ	ΦΕΚ353/Α/07-10-1931_ΦΕΚ37/Δ/26-02-1968_ΦΕΚ819/Δ/11-11-1991	2373,61
28	5	ΚΕΝΤΡΟ	5	ΚΟΙΝΩΦΕΛΕΙΣ ΕΞΥΠΗΡΕΤΗΣΕΙΣ	ΚΤΙΡΙΑ ΠΡΩΤΟΒΑΘΜΙΑΣ ΕΚΠΑΙΔΕΥΣΗΣ_ΔΗΜΟΤΙΚΟ	ΦΕΚ353/Α/07-10-1931_ΦΕΚ49/Δ/28-02-1972_ΦΕΚ175/Δ/15-04-1978_ΦΕΚ315/Δ/05-04-1994	2860,29
29	-	ΑΝΩ ΨΑΛΙΔΙ	8	ΕΛΕΥΘΕΡΟΙ ΧΩΡΟΙ - ΑΣΤΙΚΟ ΠΡΑΣΙΝΟ	ΓΗΠΕΔΑ ΣΤΑΘΜΕΥΣΗΣ	ΦΕΚ878/Δ/08-12-1988	290,70
30	52	ΑΝΩ ΨΑΛΙΔΙ	8	ΚΟΙΝΩΦΕΛΕΙΣ ΕΞΥΠΗΡΕΤΗΣΕΙΣ	ΚΤΙΡΙΑ ΠΡΩΤΟΒΑΘΜΙΑΣ ΕΚΠΑΙΔΕΥΣΗΣ_ΔΗΜΟΤΙΚΟ	ΦΕΚ353/Α/07-10-1931_ΦΕΚ819/Δ/11-11-1991	5851,86
31	5	ΚΕΝΤΡΟ	5	ΚΟΙΝΩΦΕΛΕΙΣ ΕΞΥΠΗΡΕΤΗΣΕΙΣ	ΠΟΛΙΤΙΣΤΙΚΑ ΚΤΙΡΙΑ ΚΑΙ ΕΝ ΓΕΝΕΙ ΠΟΛΙΤΙΣΤΙΚΕΣ ΕΓΚΑΤΑΣΤΑΣΕΙΣ	ΦΕΚ353/Α/07-10-1931_ΦΕΚ49/Δ/28-02-1972_ΦΕΚ1118/Δ/29-10-1992	1208,55
32	224	ΑΝΩ ΨΑΛΙΔΙ	8	ΚΟΙΝΩΦΕΛΕΙΣ ΕΞΥΠΗΡΕΤΗΣΕΙΣ	ΚΤΙΡΙΑ ΠΡΩΤΟΒΑΘΜΙΑΣ ΕΚΠΑΙΔΕΥΣΗΣ_ΔΗΜΟΤΙΚΟ	ΦΕΚ159/Α/10-08-1959_ΦΕΚ50/Δ/18-02-1978	6967,73
33	-	ΚΑΝΑΠΙΤΣΑ	4	ΕΛΕΥΘΕΡΟΙ ΧΩΡΟΙ - ΑΣΤΙΚΟ ΠΡΑΣΙΝΟ	ΕΛΕΥΘΕΡΟΙ ΚΟΙΝΟΧΡΗΣΤΟΙ ΧΩΡΟΙ	ΦΕΚ253/Α/31-08-1933	97,34
34	-	ΚΕΝΤΡΟ	5	ΕΛΕΥΘΕΡΟΙ ΧΩΡΟΙ - ΑΣΤΙΚΟ ΠΡΑΣΙΝΟ	ΕΛΕΥΘΕΡΟΙ ΚΟΙΝΟΧΡΗΣΤΟΙ ΧΩΡΟΙ	ΦΕΚ73/Α/06-05-1957_ΦΕΚ450/Δ/31-08-1979	861,64
35	-	ΚΑΝΑΠΙΤΣΑ	4	ΕΛΕΥΘΕΡΟΙ ΧΩΡΟΙ - ΑΣΤΙΚΟ ΠΡΑΣΙΝΟ	ΕΛΕΥΘΕΡΟΙ ΚΟΙΝΟΧΡΗΣΤΟΙ ΧΩΡΟΙ	ΦΕΚ253/Α/31-08-1933	186,60
36	165	ΤΡΙΑ ΑΣΤΕΡΙΑ	3	ΚΟΙΝΩΦΕΛΕΙΣ ΕΞΥΠΗΡΕΤΗΣΕΙΣ	ΚΤΙΡΙΑ ΠΡΩΤΟΒΑΘΜΙΑΣ ΕΚΠΑΙΔΕΥΣΗΣ_ΔΗΜΟΤΙΚΟ	ΦΕΚ253/Α/31-08-1933_ΦΕΚ435/Δ/31-12-1976	4460,29
37	606	ΑΝΩ ΨΑΛΙΔΙ	8	ΚΟΙΝΩΦΕΛΕΙΣ ΕΞΥΠΗΡΕΤΗΣΕΙΣ	ΧΩΡΟΙ ΣΥΝΑΘΡΟΙΣΗΣ ΚΟΙΝΟΥ_ΔΗΜΟΤΙΚΗ ΑΓΟΡΑ	ΦΕΚ878/Δ/08-12-1988	3577,07
38	14	ΚΕΝΤΡΟ	5	ΚΟΙΝΩΦΕΛΕΙΣ ΕΞΥΠΗΡΕΤΗΣΕΙΣ	ΚΤΙΡΙΑ ΠΡΩΤΟΒΑΘΜΙΑΣ ΕΚΠΑΙΔΕΥΣΗΣ_ΝΗΠΙΑΓΩΓΕΙΟ	ΦΕΚ353/Α/07-10-1931_ΦΕΚ819/Δ/11-11-1991	958,35
39	-	ΤΡΙΑ ΑΣΤΕΡΙΑ	3	ΕΛΕΥΘΕΡΟΙ ΧΩΡΟΙ - ΑΣΤΙΚΟ ΠΡΑΣΙΝΟ	ΕΛΕΥΘΕΡΟΙ ΚΟΙΝΟΧΡΗΣΤΟΙ ΧΩΡΟΙ	ΦΕΚ253/Α/31-08-1933	98,99
40	-	ΚΕΝΤΡΟ	5	ΕΛΕΥΘΕΡΟΙ ΧΩΡΟΙ - ΑΣΤΙΚΟ ΠΡΑΣΙΝΟ	ΕΛΕΥΘΕΡΟΙ ΚΟΙΝΟΧΡΗΣΤΟΙ ΧΩΡΟΙ	ΦΕΚ353/Α/07-10-1931_ΦΕΚ450/Δ/31-08-1979	423,09
41	-	ΚΑΝΑΠΙΤΣΑ	4	ΕΛΕΥΘΕΡΟΙ ΧΩΡΟΙ - ΑΣΤΙΚΟ ΠΡΑΣΙΝΟ	ΕΛΕΥΘΕΡΟΙ ΚΟΙΝΟΧΡΗΣΤΟΙ ΧΩΡΟΙ	ΦΕΚ253/Α/31-08-1933_ΦΕΚ450/Δ/31-08-1979	1716,50
42	607	ΑΝΩ ΨΑΛΙΔΙ	8	ΕΛΕΥΘΕΡΟΙ ΧΩΡΟΙ - ΑΣΤΙΚΟ ΠΡΑΣΙΝΟ	ΕΛΕΥΘΕΡΟΙ ΚΟΙΝΟΧΡΗΣΤΟΙ ΧΩΡΟΙ	ΦΕΚ878/Δ/08-12-1988_ΦΕΚ322/Δ/21-04-1997	982,64
43	221	ΠΡΑΣΙΝΟΣ ΛΟΦΟΣ	2	ΕΛΕΥΘΕΡΟΙ ΧΩΡΟΙ - ΑΣΤΙΚΟ ΠΡΑΣΙΝΟ	ΕΛΕΥΘΕΡΟΙ ΚΟΙΝΟΧΡΗΣΤΟΙ ΧΩΡΟΙ	ΦΕΚ129/Δ/15-05-1974_ΦΕΚ819/Δ/11-11-1991	283,88
44	167	ΤΡΙΑ ΑΣΤΕΡΙΑ	3	ΚΟΙΝΩΦΕΛΕΙΣ ΕΞΥΠΗΡΕΤΗΣΕΙΣ	ΑΘΛΗΤΙΚΕΣ ΕΓΚΑΤΑΣΤΑΣΕΙΣ	ΦΕΚ253/Α/31-08-1933_ΦΕΚ384/Δ/27-06-1984_ΦΕΚ472/Δ/27-05-87	3012,41
45	24	ΠΡΑΣΙΝΟΣ ΛΟΦΟΣ	2	ΕΛΕΥΘΕΡΟΙ ΧΩΡΟΙ - ΑΣΤΙΚΟ ΠΡΑΣΙΝΟ	ΕΛΕΥΘΕΡΟΙ ΚΟΙΝΟΧΡΗΣΤΟΙ ΧΩΡΟΙ	ΦΕΚ317/Α/17-11-1955_ΦΕΚ81/Δ/04-02-1988	1318,13
46	317	ΑΝΩ ΨΑΛΙΔΙ	8	ΚΟΙΝΩΦΕΛΕΙΣ ΕΞΥΠΗΡΕΤΗΣΕΙΣ	ΧΩΡΟΙ ΣΥΝΑΘΡΟΙΣΗΣ ΚΟΙΝΟΥ_ΙΕΡΟΣ ΝΑΟΣ	ΦΕΚ159/Α/10-08-1959_ΦΕΚ703/Δ/25-11-1985	6652,00
47	-	ΠΡΑΣΙΝΟΣ ΛΟΦΟΣ	2	ΕΛΕΥΘΕΡΟΙ ΧΩΡΟΙ - ΑΣΤΙΚΟ ΠΡΑΣΙΝΟ	ΕΛΕΥΘΕΡΟΙ ΚΟΙΝΟΧΡΗΣΤΟΙ ΧΩΡΟΙ	ΦΕΚ317/Α/17-11-1955_ΦΕΚ450/Δ/31-08-1979	649,53
48	608	ΑΝΩ ΨΑΛΙΔΙ	8	ΕΛΕΥΘΕΡΟΙ ΧΩΡΟΙ - ΑΣΤΙΚΟ ΠΡΑΣΙΝΟ	ΕΛΕΥΘΕΡΟΙ ΚΟΙΝΟΧΡΗΣΤΟΙ ΧΩΡΟΙ	ΦΕΚ878/Δ/08-12-1988_ΦΕΚ322/Δ/21-04-1997	6057,46
49	-	ΚΑΝΑΠΙΤΣΑ	4	ΕΛΕΥΘΕΡΟΙ ΧΩΡΟΙ - ΑΣΤΙΚΟ ΠΡΑΣΙΝΟ	ΕΛΕΥΘΕΡΟΙ ΚΟΙΝΟΧΡΗΣΤΟΙ ΧΩΡΟΙ	ΦΕΚ253/Α/31-08-1933_ΦΕΚ181/Α/12-07-1955_ΦΕΚ37/Α/13-03-1957_ΦΕΚ450/Δ/31-08-1979	1147,60
50	-	ΑΝΩ ΨΑΛΙΔΙ	8	ΕΛΕΥΘΕΡΟΙ ΧΩΡΟΙ - ΑΣΤΙΚΟ ΠΡΑΣΙΝΟ	ΕΛΕΥΘΕΡΟΙ ΚΟΙΝΟΧΡΗΣΤΟΙ ΧΩΡΟΙ	ΦΕΚ878/Δ/08-12-1988_ΦΕΚ322/Δ/21-04-1997	1057,78
51	-	ΤΡΙΑ ΑΣΤΕΡΙΑ	3	ΕΛΕΥΘΕΡΟΙ ΧΩΡΟΙ - ΑΣΤΙΚΟ ΠΡΑΣΙΝΟ	ΕΛΕΥΘΕΡΟΙ ΚΟΙΝΟΧΡΗΣΤΟΙ ΧΩΡΟΙ	ΦΕΚ253/Α/31-08-1933_ΦΕΚ42/Δ/14-02-1986	76,66
52	-	ΑΝΩ ΨΑΛΙΔΙ	8	ΕΛΕΥΘΕΡΟΙ ΧΩΡΟΙ - ΑΣΤΙΚΟ ΠΡΑΣΙΝΟ	ΓΗΠΕΔΑ ΣΤΑΘΜΕΥΣΗΣ	ΦΕΚ878/Δ/08-12-1988	540,36
53	-	ΠΡΑΣΙΝΟΣ ΛΟΦΟΣ	2	ΕΛΕΥΘΕΡΟΙ ΧΩΡΟΙ - ΑΣΤΙΚΟ ΠΡΑΣΙΝΟ	ΕΛΕΥΘΕΡΟΙ ΚΟΙΝΟΧΡΗΣΤΟΙ ΧΩΡΟΙ	ΦΕΚ159/Α/10-08-1959	844,13
54	179	ΚΑΝΑΠΙΤΣΑ	4	ΕΛΕΥΘΕΡΟΙ ΧΩΡΟΙ - ΑΣΤΙΚΟ ΠΡΑΣΙΝΟ	ΕΛΕΥΘΕΡΟΙ ΚΟΙΝΟΧΡΗΣΤΟΙ ΧΩΡΟΙ	ΦΕΚ253/Α/31-08-1933_ΦΕΚ495/Δ/11-09-1981	109,23

Β.1.1. - ΚΟΙΝΟΧΡΗΣΤΟΙ ΚΑΙ ΚΟΙΝΩΦΕΛΕΙΣ ΧΩΡΟΙ Δ. ΗΡΑΚΛΕΙΟΥ

Α/Α	Ο.Τ.	ΠΟΛΕΟΔΟΜΙΚΟΣ ΤΟΜΕΑΣ	ΠΟΛΕΟΔΟΜΙΚΗ ΕΝΟΤΗΤΑ	ΓΕΝΙΚΗ ΧΡΗΣΗ ΓΗΣ	ΕΙΔΙΚΗ ΧΡΗΣΗ ΓΗΣ	Φ.Ε.Κ. ΕΓΚΡΙΣΗΣ	ΕΜΒΑΔΟΝ (τ.μ.)
55	-	ΛΕΩΦΟΡΟΣ ΚΥΜΗΣ	10	ΕΛΕΥΘΕΡΟΙ ΧΩΡΟΙ - ΑΣΤΙΚΟ ΠΡΑΣΙΝΟ	ΕΛΕΥΘΕΡΟΙ ΚΟΙΝΟΧΡΗΣΤΟΙ ΧΩΡΟΙ_ ΠΛΑΤΕΙΑ	ΦΕΚ126/Α/07-05-1948	1609,93
56	-	ΛΕΩΦΟΡΟΣ ΚΥΜΗΣ	10	ΕΛΕΥΘΕΡΟΙ ΧΩΡΟΙ - ΑΣΤΙΚΟ ΠΡΑΣΙΝΟ	ΕΛΕΥΘΕΡΟΙ ΚΟΙΝΟΧΡΗΣΤΟΙ ΧΩΡΟΙ	ΦΕΚ762/Δ/05-10-1995	202,34
57	180	ΚΑΝΑΠΙΤΣΑ	4	ΕΛΕΥΘΕΡΟΙ ΧΩΡΟΙ - ΑΣΤΙΚΟ ΠΡΑΣΙΝΟ	ΕΛΕΥΘΕΡΟΙ ΚΟΙΝΟΧΡΗΣΤΟΙ ΧΩΡΟΙ	ΦΕΚ253/Α/31-08-1933_ΦΕΚ198/Α/23-09-1959_ΦΕΚ495/Δ/11-09-1981	505,78
58	423	ΚΑΝΑΠΙΤΣΑ	4	ΚΟΙΝΩΦΕΛΕΙΣ ΕΞΥΠΗΡΕΤΗΣΕΙΣ	ΑΘΛΗΤΙΚΕΣ ΕΓΚΑΤΑΣΤΑΣΕΙΣ	ΦΕΚ49/Δ/05-03-1969_ΦΕΚ285/Δ/22-05-1990	1627,28
59	-	ΤΡΙΑ ΑΣΤΕΡΙΑ	3	ΕΛΕΥΘΕΡΟΙ ΧΩΡΟΙ - ΑΣΤΙΚΟ ΠΡΑΣΙΝΟ	ΕΛΕΥΘΕΡΟΙ ΚΟΙΝΟΧΡΗΣΤΟΙ ΧΩΡΟΙ	ΦΕΚ253/Α/31-08-1933	252,35
60	216	ΠΡΑΣΙΝΟΣ ΛΟΦΟΣ	2	ΚΟΙΝΩΦΕΛΕΙΣ ΕΞΥΠΗΡΕΤΗΣΕΙΣ	ΧΩΡΟΙ ΣΥΝΑΘΡΟΙΣΗΣ ΚΟΙΝΟΥ	ΦΕΚ353/Α/07-10-1931_ΦΕΚ159/Α/10-08-1959	7379,57
61	422	ΚΑΝΑΠΙΤΣΑ	4	ΚΟΙΝΩΦΕΛΕΙΣ ΕΞΥΠΗΡΕΤΗΣΕΙΣ	ΚΤΙΡΙΑ ΠΡΩΤΟΒΑΘΜΙΑΣ ΕΚΠΑΙΔΕΥΣΗΣ_ ΝΗΠΙΑΓΩΓΕΙΟ	ΦΕΚ49/Δ/05-03-1969	1221,19
62	-	ΠΡΑΣΙΝΟΣ ΛΟΦΟΣ	2	ΕΛΕΥΘΕΡΟΙ ΧΩΡΟΙ - ΑΣΤΙΚΟ ΠΡΑΣΙΝΟ	ΕΛΕΥΘΕΡΟΙ ΚΟΙΝΟΧΡΗΣΤΟΙ ΧΩΡΟΙ	ΦΕΚ159/Α/10-08-1959	541,13
63	454	ΠΡΑΣΙΝΟΣ ΛΟΦΟΣ	2	ΚΟΙΝΩΦΕΛΕΙΣ ΕΞΥΠΗΡΕΤΗΣΕΙΣ	ΚΤΙΡΙΑ ΚΟΙΝΩΝΙΚΗΣ ΠΡΟΝΟΙΑΣ_ ΠΑΙΔΙΚΟΣ ΣΤΑΘΜΟΣ	ΦΕΚ211/Δ/17-09-1975_ΦΕΚ479/Δ/04-10-1983_ΦΕΚ159/Δ/09-04-1991	1601,91
64	217	ΠΡΑΣΙΝΟΣ ΛΟΦΟΣ	2	ΚΟΙΝΩΦΕΛΕΙΣ ΕΞΥΠΗΡΕΤΗΣΕΙΣ	ΚΤΙΡΙΑ ΔΕΥΤΕΡΟΒΑΘΜΙΑΣ ΕΚΠΑΙΔΕΥΣΗΣ_ ΓΥΜΝΑΣΙΟ-ΛΥΚΕΙΟ	ΦΕΚ353/Α/07-10-1931_ΦΕΚ159/Α/10-08-1959_ΦΕΚ172/Δ/22-11-1965_ΦΕΚ693/Δ/21-11-1983	18469,86
65	454Δ	ΠΡΑΣΙΝΟΣ ΛΟΦΟΣ	2	ΕΛΕΥΘΕΡΟΙ ΧΩΡΟΙ - ΑΣΤΙΚΟ ΠΡΑΣΙΝΟ	ΕΛΕΥΘΕΡΟΙ ΚΟΙΝΟΧΡΗΣΤΟΙ ΧΩΡΟΙ	ΦΕΚ211/Δ/17-09-1975_ΦΕΚ479/Δ/04-10-1983_ΦΕΚ159/Δ/09-04-1991	712,63
66	508	ΗΠΕΙΡΩΤΙΚΑ	9	ΕΛΕΥΘΕΡΟΙ ΧΩΡΟΙ - ΑΣΤΙΚΟ ΠΡΑΣΙΝΟ	ΕΛΕΥΘΕΡΟΙ ΚΟΙΝΟΧΡΗΣΤΟΙ ΧΩΡΟΙ	ΦΕΚ604/Δ/16-07-1986_ΦΕΚ299/Δ/10-05-1995	582,86
67	-	ΗΠΕΙΡΩΤΙΚΑ	9	ΕΛΕΥΘΕΡΟΙ ΧΩΡΟΙ - ΑΣΤΙΚΟ ΠΡΑΣΙΝΟ	ΕΛΕΥΘΕΡΟΙ ΚΟΙΝΟΧΡΗΣΤΟΙ ΧΩΡΟΙ	ΦΕΚ604/Δ/16-07-1986_ΦΕΚ299/Δ/10-05-1995	283,69
68	454Ε	ΠΡΑΣΙΝΟΣ ΛΟΦΟΣ	2	ΚΟΙΝΩΦΕΛΕΙΣ ΕΞΥΠΗΡΕΤΗΣΕΙΣ	ΚΤΙΡΙΑ ΚΟΙΝΩΝΙΚΗΣ ΠΡΟΝΟΙΑΣ_ ΠΑΙΔΙΚΟΣ ΣΤΑΘΜΟΣ	ΦΕΚ211/Δ/17-09-1975_ΦΕΚ479/Δ/04-10-1983_ΦΕΚ159/Δ/09-04-1991	1520,42
69	454Ζ	ΠΡΑΣΙΝΟΣ ΛΟΦΟΣ	2	ΕΛΕΥΘΕΡΟΙ ΧΩΡΟΙ - ΑΣΤΙΚΟ ΠΡΑΣΙΝΟ	ΕΛΕΥΘΕΡΟΙ ΚΟΙΝΟΧΡΗΣΤΟΙ ΧΩΡΟΙ	ΦΕΚ479/Δ/04-10-1983_ΦΕΚ159/Δ/09-04-1991_ΦΕΚ419/ΑΑΠ/23-09-2008	493,07
70	453Γ	ΠΡΑΣΙΝΟΣ ΛΟΦΟΣ	2	ΕΛΕΥΘΕΡΟΙ ΧΩΡΟΙ - ΑΣΤΙΚΟ ΠΡΑΣΙΝΟ	ΕΛΕΥΘΕΡΟΙ ΚΟΙΝΟΧΡΗΣΤΟΙ ΧΩΡΟΙ	ΦΕΚ159/Δ/09-04-1991	358,74
71	505	ΗΠΕΙΡΩΤΙΚΑ	9	ΚΟΙΝΩΦΕΛΕΙΣ ΕΞΥΠΗΡΕΤΗΣΕΙΣ	ΚΤΙΡΙΑ ΠΡΩΤΟΒΑΘΜΙΑΣ ΕΚΠΑΙΔΕΥΣΗΣ_ ΝΗΠΙΑΓΩΓΕΙΟ	ΦΕΚ604/Δ/16-07-1986	1318,33
72	453Δ	ΠΡΑΣΙΝΟΣ ΛΟΦΟΣ	2	ΕΛΕΥΘΕΡΟΙ ΧΩΡΟΙ - ΑΣΤΙΚΟ ΠΡΑΣΙΝΟ	ΕΛΕΥΘΕΡΟΙ ΚΟΙΝΟΧΡΗΣΤΟΙ ΧΩΡΟΙ	ΦΕΚ159/Δ/09-04-1991	632,07
73	501	ΗΠΕΙΡΩΤΙΚΑ	9	ΕΛΕΥΘΕΡΟΙ ΧΩΡΟΙ - ΑΣΤΙΚΟ ΠΡΑΣΙΝΟ	ΕΛΕΥΘΕΡΟΙ ΚΟΙΝΟΧΡΗΣΤΟΙ ΧΩΡΟΙ	ΦΕΚ604/Δ/16-07-1986_ΦΕΚ299/Δ/10-05-1995	1012,35
74	452Α	ΠΡΑΣΙΝΟΣ ΛΟΦΟΣ	2	ΕΛΕΥΘΕΡΟΙ ΧΩΡΟΙ - ΑΣΤΙΚΟ ΠΡΑΣΙΝΟ	ΕΛΕΥΘΕΡΟΙ ΚΟΙΝΟΧΡΗΣΤΟΙ ΧΩΡΟΙ	ΦΕΚ159/Δ/09-04-1991	1983,99
75	445	ΠΡΑΣΙΝΟΣ ΛΟΦΟΣ	2	ΕΛΕΥΘΕΡΟΙ ΧΩΡΟΙ - ΑΣΤΙΚΟ ΠΡΑΣΙΝΟ	ΕΛΕΥΘΕΡΟΙ ΚΟΙΝΟΧΡΗΣΤΟΙ ΧΩΡΟΙ	ΦΕΚ299/Δ/10-05-1995	2935,43
76	495	ΗΠΕΙΡΩΤΙΚΑ	9	ΚΟΙΝΩΦΕΛΕΙΣ ΕΞΥΠΗΡΕΤΗΣΕΙΣ	ΠΟΛΙΤΙΣΤΙΚΑ ΚΤΙΡΙΑ ΚΑΙ ΕΝ ΓΕΝΕΙ ΠΟΛΙΤΙΣΤΙΚΕΣ ΕΓΚΑΤΑΣΤΑΣΕΙΣ	ΦΕΚ604/Δ/16-07-1986	851,21
77	494	ΗΠΕΙΡΩΤΙΚΑ	9	ΕΛΕΥΘΕΡΟΙ ΧΩΡΟΙ - ΑΣΤΙΚΟ ΠΡΑΣΙΝΟ	ΕΛΕΥΘΕΡΟΙ ΚΟΙΝΟΧΡΗΣΤΟΙ ΧΩΡΟΙ	ΦΕΚ604/Δ/16-07-1986	919,42
78	442Γ	ΠΡΑΣΙΝΟΣ ΛΟΦΟΣ	2	ΕΛΕΥΘΕΡΟΙ ΧΩΡΟΙ - ΑΣΤΙΚΟ ΠΡΑΣΙΝΟ	ΕΛΕΥΘΕΡΟΙ ΚΟΙΝΟΧΡΗΣΤΟΙ ΧΩΡΟΙ	ΦΕΚ159/Δ/09-04-1991	931,32
79	451Β	ΠΡΑΣΙΝΟΣ ΛΟΦΟΣ	2	ΕΛΕΥΘΕΡΟΙ ΧΩΡΟΙ - ΑΣΤΙΚΟ ΠΡΑΣΙΝΟ	ΕΛΕΥΘΕΡΟΙ ΚΟΙΝΟΧΡΗΣΤΟΙ ΧΩΡΟΙ	ΦΕΚ159/Α/10-08-1959_ΦΕΚ159/Δ/09-04-1991_ΦΕΚ231/Δ/04-03-2005	3270,67
80	493	ΗΠΕΙΡΩΤΙΚΑ	9	ΕΛΕΥΘΕΡΟΙ ΧΩΡΟΙ - ΑΣΤΙΚΟ ΠΡΑΣΙΝΟ	ΕΛΕΥΘΕΡΟΙ ΚΟΙΝΟΧΡΗΣΤΟΙ ΧΩΡΟΙ_ ΠΛΑΤΕΙΑ	ΦΕΚ604/Δ/16-07-1986	1425,46
81	438Β	ΗΠΕΙΡΩΤΙΚΑ	9	ΕΛΕΥΘΕΡΟΙ ΧΩΡΟΙ - ΑΣΤΙΚΟ ΠΡΑΣΙΝΟ	ΕΛΕΥΘΕΡΟΙ ΚΟΙΝΟΧΡΗΣΤΟΙ ΧΩΡΟΙ	ΦΕΚ159/Δ/09-04-1991	159,26
82	259	ΗΠΕΙΡΩΤΙΚΑ	9	ΕΛΕΥΘΕΡΟΙ ΧΩΡΟΙ - ΑΣΤΙΚΟ ΠΡΑΣΙΝΟ	ΓΗΠΕΔΑ ΣΤΑΘΜΕΥΣΗΣ	ΦΕΚ604/Δ/16-07-1986	276,12
83	437Α	ΗΠΕΙΡΩΤΙΚΑ	9	ΕΛΕΥΘΕΡΟΙ ΧΩΡΟΙ - ΑΣΤΙΚΟ ΠΡΑΣΙΝΟ	ΕΛΕΥΘΕΡΟΙ ΚΟΙΝΟΧΡΗΣΤΟΙ ΧΩΡΟΙ	ΦΕΚ159/Δ/09-04-1991	1477,78
84	478	ΗΠΕΙΡΩΤΙΚΑ	9	ΕΛΕΥΘΕΡΟΙ ΧΩΡΟΙ - ΑΣΤΙΚΟ ΠΡΑΣΙΝΟ	ΕΛΕΥΘΕΡΟΙ ΚΟΙΝΟΧΡΗΣΤΟΙ ΧΩΡΟΙ_ ΠΛΑΤΕΙΑ	ΦΕΚ604/Δ/16-07-1986	1649,69
85	437Β	ΗΠΕΙΡΩΤΙΚΑ	9	ΚΟΙΝΩΦΕΛΕΙΣ ΕΞΥΠΗΡΕΤΗΣΕΙΣ	ΑΘΛΗΤΙΚΕΣ ΕΓΚΑΤΑΣΤΑΣΕΙΣ	ΦΕΚ159/Δ/09-04-1991	1078,57
86	435	ΗΠΕΙΡΩΤΙΚΑ	9	ΕΛΕΥΘΕΡΟΙ ΧΩΡΟΙ - ΑΣΤΙΚΟ ΠΡΑΣΙΝΟ	ΕΛΕΥΘΕΡΟΙ ΚΟΙΝΟΧΡΗΣΤΟΙ ΧΩΡΟΙ	ΦΕΚ159/Δ/09-04-1991	322,54
87	259	ΗΠΕΙΡΩΤΙΚΑ	9	ΚΟΙΝΩΦΕΛΕΙΣ ΕΞΥΠΗΡΕΤΗΣΕΙΣ	ΑΘΛΗΤΙΚΕΣ ΕΓΚΑΤΑΣΤΑΣΕΙΣ	ΦΕΚ604/Δ/16-07-1986	1352,55
88	473	ΗΠΕΙΡΩΤΙΚΑ	9	ΚΟΙΝΩΦΕΛΕΙΣ ΕΞΥΠΗΡΕΤΗΣΕΙΣ	ΚΤΙΡΙΑ ΚΟΙΝΩΝΙΚΗΣ ΠΡΟΝΟΙΑΣ_ ΠΑΙΔΙΚΟΣ ΣΤΑΘΜΟΣ	ΦΕΚ604/Δ/16-07-1986	1044,75
89	-	ΗΠΕΙΡΩΤΙΚΑ	9	ΕΛΕΥΘΕΡΟΙ ΧΩΡΟΙ - ΑΣΤΙΚΟ ΠΡΑΣΙΝΟ	ΓΗΠΕΔΑ ΣΤΑΘΜΕΥΣΗΣ	ΦΕΚ604/Δ/16-07-1986_ΦΕΚ241/Δ/05-03-2004	194,64
90	382Γ	ΗΠΕΙΡΩΤΙΚΑ	9	ΕΛΕΥΘΕΡΟΙ ΧΩΡΟΙ - ΑΣΤΙΚΟ ΠΡΑΣΙΝΟ	ΕΛΕΥΘΕΡΟΙ ΚΟΙΝΟΧΡΗΣΤΟΙ ΧΩΡΟΙ	ΦΕΚ159/Δ/09-04-1991	185,63
91	440	ΠΡΑΣΙΝΟΣ ΛΟΦΟΣ	2	ΚΟΙΝΩΦΕΛΕΙΣ ΕΞΥΠΗΡΕΤΗΣΕΙΣ	ΠΟΛΙΤΙΣΤΙΚΑ ΚΤΙΡΙΑ ΚΑΙ ΕΝ ΓΕΝΕΙ ΠΟΛΙΤΙΣΤΙΚΕΣ ΕΓΚΑΤΑΣΤΑΣΕΙΣ	ΦΕΚ299/Δ/10-05-1995	6347,76
92	477	ΗΠΕΙΡΩΤΙΚΑ	9	ΕΛΕΥΘΕΡΟΙ ΧΩΡΟΙ - ΑΣΤΙΚΟ ΠΡΑΣΙΝΟ	ΕΛΕΥΘΕΡΟΙ ΚΟΙΝΟΧΡΗΣΤΟΙ ΧΩΡΟΙ	ΦΕΚ604/Δ/16-07-1986	603,41
93	-	ΗΠΕΙΡΩΤΙΚΑ	9	ΕΛΕΥΘΕΡΟΙ ΧΩΡΟΙ - ΑΣΤΙΚΟ ΠΡΑΣΙΝΟ	ΓΗΠΕΔΑ ΣΤΑΘΜΕΥΣΗΣ	ΦΕΚ604/Δ/16-07-1986	79,70
94	439	ΠΑΛΑΙΟ ΗΡΑΚΛΕΙΟ	1	ΕΛΕΥΘΕΡΟΙ ΧΩΡΟΙ - ΑΣΤΙΚΟ ΠΡΑΣΙΝΟ	ΕΛΕΥΘΕΡΟΙ ΚΟΙΝΟΧΡΗΣΤΟΙ ΧΩΡΟΙ	ΦΕΚ229/Δ/10-05-1995	2093,90
95	-	ΗΠΕΙΡΩΤΙΚΑ	9	ΕΛΕΥΘΕΡΟΙ ΧΩΡΟΙ - ΑΣΤΙΚΟ ΠΡΑΣΙΝΟ	ΕΛΕΥΘΕΡΟΙ ΚΟΙΝΟΧΡΗΣΤΟΙ ΧΩΡΟΙ	ΦΕΚ450/Δ/31-08-1979_ΦΕΚ159/Δ/09-04-1991	704,78
96	439Α	ΠΑΛΑΙΟ ΗΡΑΚΛΕΙΟ	1	ΕΛΕΥΘΕΡΟΙ ΧΩΡΟΙ - ΑΣΤΙΚΟ ΠΡΑΣΙΝΟ	ΕΛΕΥΘΕΡΟΙ ΚΟΙΝΟΧΡΗΣΤΟΙ ΧΩΡΟΙ	ΦΕΚ159/Δ/09-04-1991	1024,22
97	471Α	ΗΠΕΙΡΩΤΙΚΑ	9	ΕΛΕΥΘΕΡΟΙ ΧΩΡΟΙ - ΑΣΤΙΚΟ ΠΡΑΣΙΝΟ	ΕΛΕΥΘΕΡΟΙ ΚΟΙΝΟΧΡΗΣΤΟΙ ΧΩΡΟΙ_ ΠΛΑΤΕΙΑ	ΦΕΚ604/Δ/16-07-1986_ΦΕΚ1131/Δ/01-11-1994	487,59
98	-	ΗΠΕΙΡΩΤΙΚΑ	9	ΕΛΕΥΘΕΡΟΙ ΧΩΡΟΙ - ΑΣΤΙΚΟ ΠΡΑΣΙΝΟ	ΓΗΠΕΔΑ ΣΤΑΘΜΕΥΣΗΣ	ΦΕΚ604/Δ/16-07-1986	728,09
99	436Α	ΗΠΕΙΡΩΤΙΚΑ	9	ΕΛΕΥΘΕΡΟΙ ΧΩΡΟΙ - ΑΣΤΙΚΟ ΠΡΑΣΙΝΟ	ΕΛΕΥΘΕΡΟΙ ΚΟΙΝΟΧΡΗΣΤΟΙ ΧΩΡΟΙ_ ΠΛΑΤΕΙΑ	ΦΕΚ159/Δ/09-04-1991	1809,71
100	473	ΗΠΕΙΡΩΤΙΚΑ	9	ΚΟΙΝΩΦΕΛΕΙΣ ΕΞΥΠΗΡΕΤΗΣΕΙΣ	ΚΤΙΡΙΑ ΠΡΩΤΟΒΑΘΜΙΑΣ ΕΚΠΑΙΔΕΥΣΗΣ_ ΔΗΜΟΤΙΚΟ	ΦΕΚ604/Δ/16-07-1986	5922,33
101	471Α	ΗΠΕΙΡΩΤΙΚΑ	9	ΚΟΙΝΩΦΕΛΕΙΣ ΕΞΥΠΗΡΕΤΗΣΕΙΣ	ΧΩΡΟΙ ΣΥΝΑΘΡΟΙΣΗΣ ΚΟΙΝΟΥ_ ΙΕΡΟΣ ΝΑΟΣ	ΦΕΚ604/Δ/16-07-1986_ΦΕΚ1131/Δ/01-11-1994	433,29
102	439Β	ΠΑΛΑΙΟ ΗΡΑΚΛΕΙΟ	1	ΕΛΕΥΘΕΡΟΙ ΧΩΡΟΙ - ΑΣΤΙΚΟ ΠΡΑΣΙΝΟ	ΕΛΕΥΘΕΡΟΙ ΚΟΙΝΟΧΡΗΣΤΟΙ ΧΩΡΟΙ	ΦΕΚ159/Δ/09-04-1991	836,60
103	-	ΛΕΩΦΟΡΟΣ ΚΥΜΗΣ	10	ΕΛΕΥΘΕΡΟΙ ΧΩΡΟΙ - ΑΣΤΙΚΟ ΠΡΑΣΙΝΟ	ΕΛΕΥΘΕΡΟΙ ΚΟΙΝΟΧΡΗΣΤΟΙ ΧΩΡΟΙ	ΦΕΚ341/Δ/08-07-1978	1080,83
104	383Β	ΠΑΛΑΙΟ ΗΡΑΚΛΕΙΟ	1	ΕΛΕΥΘΕΡΟΙ ΧΩΡΟΙ - ΑΣΤΙΚΟ ΠΡΑΣΙΝΟ	ΕΛΕΥΘΕΡΟΙ ΚΟΙΝΟΧΡΗΣΤΟΙ ΧΩΡΟΙ	ΦΕΚ159/Δ/09-04-1991	470,60
105	233	ΠΑΛΑΙΟ ΗΡΑΚΛΕΙΟ	1	ΚΟΙΝΩΦΕΛΕΙΣ ΕΞΥΠΗΡΕΤΗΣΕΙΣ	ΚΤΙΡΙΑ ΠΡΩΤΟΒΑΘΜΙΑΣ ΕΚΠΑΙΔΕΥΣΗΣ_ ΝΗΠΙΑΓΩΓΕΙΟ-ΔΗΜΟΤΙΚΟ	ΦΕΚ229/Δ/10-05-1995	6176,07
106	473	ΗΠΕΙΡΩΤΙΚΑ	9	ΚΟΙΝΩΦΕΛΕΙΣ ΕΞΥΠΗΡΕΤΗΣΕΙΣ	ΚΤΙΡΙΑ ΠΡΩΤΟΒΑΘΜΙΑΣ ΕΚΠΑΙΔΕΥΣΗΣ_ ΔΗΜΟΤΙΚΟ	ΦΕΚ604/Δ/16-07-1986	1601,31
107	380	ΗΠΕΙΡΩΤΙΚΑ	9	ΕΛΕΥΘΕΡΟΙ ΧΩΡΟΙ - ΑΣΤΙΚΟ ΠΡΑΣΙΝΟ	ΕΛΕΥΘΕΡΟΙ ΚΟΙΝΟΧΡΗΣΤΟΙ ΧΩΡΟΙ	ΦΕΚ604/Δ/16-07-1986	308,29
108	468Α	ΗΠΕΙΡΩΤΙΚΑ	9	ΕΛΕΥΘΕΡΟΙ ΧΩΡΟΙ - ΑΣΤΙΚΟ ΠΡΑΣΙΝΟ	ΓΗΠΕΔΑ ΣΤΑΘΜΕΥΣΗΣ	ΦΕΚ604/Δ/16-07-1986	620,25

Β.1.1. - ΚΟΙΝΟΧΡΗΣΤΟΙ ΚΑΙ ΚΟΙΝΩΦΕΛΕΙΣ ΧΩΡΟΙ Δ. ΗΡΑΚΛΕΙΟΥ

Α/Α	Ο.Τ.	ΠΟΛΕΟΔΟΜΙΚΟΣ ΤΟΜΕΑΣ	ΠΟΛΕΟΔΟΜΙΚΗ ΕΝΟΤΗΤΑ	ΓΕΝΙΚΗ ΧΡΗΣΗ ΓΗΣ	ΕΙΔΙΚΗ ΧΡΗΣΗ ΓΗΣ	Φ.Ε.Κ. ΕΓΚΡΙΣΗΣ	ΕΜΒΑΔΟΝ (τ.μ.)
109	383Α	ΠΑΛΑΙΟ ΗΡΑΚΛΕΙΟ	1	ΕΛΕΥΘΕΡΟΙ ΧΩΡΟΙ - ΑΣΤΙΚΟ ΠΡΑΣΙΝΟ	ΕΛΕΥΘΕΡΟΙ ΚΟΙΝΟΧΡΗΣΤΟΙ ΧΩΡΟΙ	ΦΕΚ159/Δ/09-04-1991	1287,72
110	455	ΛΕΩΦΟΡΟΣ ΚΥΜΗΣ	10	ΚΟΙΝΩΦΕΛΕΙΣ ΕΞΥΠΗΡΕΤΗΣΕΙΣ	ΚΤΙΡΙΑ ΔΕΥΤΕΡΟΒΑΘΜΙΑΣ ΕΚΠΑΙΔΕΥΣΗΣ_ΓΥΜΝΑΣΙΟ-ΛΥΚΕΙΟ	ΦΕΚ341/Δ/08-07-1978	13732,72
111	-	ΠΑΛΑΙΟ ΗΡΑΚΛΕΙΟ	1	ΕΛΕΥΘΕΡΟΙ ΧΩΡΟΙ - ΑΣΤΙΚΟ ΠΡΑΣΙΝΟ	ΕΛΕΥΘΕΡΟΙ ΚΟΙΝΟΧΡΗΣΤΟΙ ΧΩΡΟΙ	ΦΕΚ159/Α/10-08-1959_ΦΕΚ450/Δ/31-08-1979	1257,53
112	231Γ	ΠΑΛΑΙΟ ΗΡΑΚΛΕΙΟ	1	ΕΛΕΥΘΕΡΟΙ ΧΩΡΟΙ - ΑΣΤΙΚΟ ΠΡΑΣΙΝΟ	ΕΛΕΥΘΕΡΟΙ ΚΟΙΝΟΧΡΗΣΤΟΙ ΧΩΡΟΙ	ΦΕΚ636/Δ/14-06-1993	329,63
113	238Γ	ΠΑΛΑΙΟ ΗΡΑΚΛΕΙΟ	1	ΚΟΙΝΩΦΕΛΕΙΣ ΕΞΥΠΗΡΕΤΗΣΕΙΣ	ΚΤΙΡΙΑ ΚΟΙΝΩΝΙΚΗΣ ΠΡΟΝΟΙΑΣ_ΠΑΙΔΙΚΟΣ ΣΤΑΘΜΟΣ	ΦΕΚ549/Α/21-12-1936_ΦΕΚ118/Δ/17-08-1960_ΦΕΚ686/Δ/18-06-1993	2641,80
114	-	ΠΑΛΑΙΟ ΗΡΑΚΛΕΙΟ	1	ΚΟΙΝΩΦΕΛΕΙΣ ΕΞΥΠΗΡΕΤΗΣΕΙΣ	ΑΘΛΗΤΙΚΕΣ ΕΓΚΑΤΑΣΤΑΣΕΙΣ	ΦΕΚ807/Δ/30-07-1996	1019,25
115	240Β	ΠΑΛΑΙΟ ΗΡΑΚΛΕΙΟ	1	ΚΟΙΝΩΦΕΛΕΙΣ ΕΞΥΠΗΡΕΤΗΣΕΙΣ	ΚΤΙΡΙΑ ΠΡΩΤΟΒΑΘΜΙΑΣ ΕΚΠΑΙΔΕΥΣΗΣ_ΔΗΜΟΤΙΚΟ	ΦΕΚ75/Δ/14-04-1970_ΦΕΚ170/Δ/29-04-1985_ΦΕΚ807/Δ/30-07-1996	5415,03
116	244Α	ΠΑΛΑΙΟ ΗΡΑΚΛΕΙΟ	1	ΚΟΙΝΩΦΕΛΕΙΣ ΕΞΥΠΗΡΕΤΗΣΕΙΣ	ΧΩΡΟΙ ΣΥΝΑΘΡΟΙΣΗΣ ΚΟΙΝΟΥ_ΙΕΡΟΣ ΝΑΟΣ	ΦΕΚ118/Δ/17-08-1960	592,93
117	238Β	ΠΑΛΑΙΟ ΗΡΑΚΛΕΙΟ	1	ΕΛΕΥΘΕΡΟΙ ΧΩΡΟΙ - ΑΣΤΙΚΟ ΠΡΑΣΙΝΟ	ΕΛΕΥΘΕΡΟΙ ΚΟΙΝΟΧΡΗΣΤΟΙ ΧΩΡΟΙ	ΦΕΚ549/Α/21-12-1936_ΦΕΚ819/Δ/11-11-1991_ΦΕΚ1035/Δ/11-09-1996	2022,48
118	255	ΠΑΛΑΙΟ ΗΡΑΚΛΕΙΟ	1	ΕΛΕΥΘΕΡΟΙ ΧΩΡΟΙ - ΑΣΤΙΚΟ ΠΡΑΣΙΝΟ	ΕΛΕΥΘΕΡΟΙ ΚΟΙΝΟΧΡΗΣΤΟΙ ΧΩΡΟΙ	ΦΕΚ118/Δ/17-08-1960_ΦΕΚ140/Δ/09-08-1968_ΦΕΚ1035/Δ/11-09-1996_ΦΕΚ460/ΑΑΠ/22-09-2009	10754,43
119	253Α	ΠΑΛΑΙΟ ΗΡΑΚΛΕΙΟ	1	ΕΛΕΥΘΕΡΟΙ ΧΩΡΟΙ - ΑΣΤΙΚΟ ΠΡΑΣΙΝΟ	ΕΛΕΥΘΕΡΟΙ ΚΟΙΝΟΧΡΗΣΤΟΙ ΧΩΡΟΙ	ΦΕΚ118/Δ/17-08-1960	293,04
120	416	ΠΑΛΑΙΟ ΗΡΑΚΛΕΙΟ	1	ΕΛΕΥΘΕΡΟΙ ΧΩΡΟΙ - ΑΣΤΙΚΟ ΠΡΑΣΙΝΟ	ΕΛΕΥΘΕΡΟΙ ΚΟΙΝΟΧΡΗΣΤΟΙ ΧΩΡΟΙ	ΦΕΚ170/Δ/14-09-1968_ΦΕΚ441/Δ/26-06-1998	1268,78
121	244	ΠΑΛΑΙΟ ΗΡΑΚΛΕΙΟ	1	ΕΛΕΥΘΕΡΟΙ ΧΩΡΟΙ - ΑΣΤΙΚΟ ΠΡΑΣΙΝΟ	ΕΛΕΥΘΕΡΟΙ ΚΟΙΝΟΧΡΗΣΤΟΙ ΧΩΡΟΙ_ΠΛΑΤΕΙΑ	ΦΕΚ549/Α/21-12-1936_ΦΕΚ170/Δ/29-04-1985	6290,70
122	421	ΠΑΛΑΙΟ ΗΡΑΚΛΕΙΟ	1	ΕΛΕΥΘΕΡΟΙ ΧΩΡΟΙ - ΑΣΤΙΚΟ ΠΡΑΣΙΝΟ	ΕΛΕΥΘΕΡΟΙ ΚΟΙΝΟΧΡΗΣΤΟΙ ΧΩΡΟΙ	ΦΕΚ170/Δ/14-09-1968_ΦΕΚ376/Δ/11-11-1976	1839,21
123	243Α	ΠΑΛΑΙΟ ΗΡΑΚΛΕΙΟ	1	ΕΛΕΥΘΕΡΟΙ ΧΩΡΟΙ - ΑΣΤΙΚΟ ΠΡΑΣΙΝΟ	ΕΛΕΥΘΕΡΟΙ ΚΟΙΝΟΧΡΗΣΤΟΙ ΧΩΡΟΙ_ΠΛΑΤΕΙΑ	ΦΕΚ549/Α/21-12-1936	2204,70
124	Κ.Χ.4Α	ΚΑΤΩ ΨΑΛΙΔΙ	7	ΕΛΕΥΘΕΡΟΙ ΧΩΡΟΙ - ΑΣΤΙΚΟ ΠΡΑΣΙΝΟ	ΕΛΕΥΘΕΡΟΙ ΚΟΙΝΟΧΡΗΣΤΟΙ ΧΩΡΟΙ	ΦΕΚ174/ΑΑΠ/27-08-2018	23,36
125	-	ΚΑΤΩ ΨΑΛΙΔΙ	7	ΕΛΕΥΘΕΡΟΙ ΧΩΡΟΙ - ΑΣΤΙΚΟ ΠΡΑΣΙΝΟ	ΕΛΕΥΘΕΡΟΙ ΚΟΙΝΟΧΡΗΣΤΟΙ ΧΩΡΟΙ	ΦΕΚ174/ΑΑΠ/27-08-2018	1873,72
126	-	ΚΑΤΩ ΨΑΛΙΔΙ	7	ΕΛΕΥΘΕΡΟΙ ΧΩΡΟΙ - ΑΣΤΙΚΟ ΠΡΑΣΙΝΟ	ΕΛΕΥΘΕΡΟΙ ΚΟΙΝΟΧΡΗΣΤΟΙ ΧΩΡΟΙ	ΦΕΚ174/ΑΑΠ/27-08-2018	87,11
127	-	ΚΑΤΩ ΨΑΛΙΔΙ	7	ΕΛΕΥΘΕΡΟΙ ΧΩΡΟΙ - ΑΣΤΙΚΟ ΠΡΑΣΙΝΟ	ΕΛΕΥΘΕΡΟΙ ΚΟΙΝΟΧΡΗΣΤΟΙ ΧΩΡΟΙ	ΦΕΚ174/ΑΑΠ/27-08-2018	1002,96
128	-	ΚΑΤΩ ΨΑΛΙΔΙ	7	ΕΛΕΥΘΕΡΟΙ ΧΩΡΟΙ - ΑΣΤΙΚΟ ΠΡΑΣΙΝΟ	ΕΛΕΥΘΕΡΟΙ ΚΟΙΝΟΧΡΗΣΤΟΙ ΧΩΡΟΙ	ΦΕΚ174/ΑΑΠ/27-08-2018	859,07
129	-	ΚΑΤΩ ΨΑΛΙΔΙ	7	ΕΛΕΥΘΕΡΟΙ ΧΩΡΟΙ - ΑΣΤΙΚΟ ΠΡΑΣΙΝΟ	ΕΛΕΥΘΕΡΟΙ ΚΟΙΝΟΧΡΗΣΤΟΙ ΧΩΡΟΙ	ΦΕΚ174/ΑΑΠ/27-08-2018	1663,32
130	-	ΚΑΤΩ ΨΑΛΙΔΙ	7	ΕΛΕΥΘΕΡΟΙ ΧΩΡΟΙ - ΑΣΤΙΚΟ ΠΡΑΣΙΝΟ	ΕΛΕΥΘΕΡΟΙ ΚΟΙΝΟΧΡΗΣΤΟΙ ΧΩΡΟΙ	ΦΕΚ174/ΑΑΠ/27-08-2018	1139,27
131	-	ΚΑΤΩ ΨΑΛΙΔΙ	7	ΕΛΕΥΘΕΡΟΙ ΧΩΡΟΙ - ΑΣΤΙΚΟ ΠΡΑΣΙΝΟ	ΕΛΕΥΘΕΡΟΙ ΚΟΙΝΟΧΡΗΣΤΟΙ ΧΩΡΟΙ	ΦΕΚ174/ΑΑΠ/27-08-2018	1543,14
132	-	ΑΝΩ ΨΑΛΙΔΙ	8	ΕΛΕΥΘΕΡΟΙ ΧΩΡΟΙ - ΑΣΤΙΚΟ ΠΡΑΣΙΝΟ	ΕΛΕΥΘΕΡΟΙ ΚΟΙΝΟΧΡΗΣΤΟΙ ΧΩΡΟΙ	ΦΕΚ159/Α/10-08-1959	385,53
133	223Α	ΑΝΩ ΨΑΛΙΔΙ	8	ΕΛΕΥΘΕΡΟΙ ΧΩΡΟΙ - ΑΣΤΙΚΟ ΠΡΑΣΙΝΟ	ΕΛΕΥΘΕΡΟΙ ΚΟΙΝΟΧΡΗΣΤΟΙ ΧΩΡΟΙ	ΦΕΚ159/Α/10-08-1959_ΦΕΚ319/Δ/28-04-1988	1110,21
134	-	ΠΑΛΑΙΟ ΗΡΑΚΛΕΙΟ	1	ΕΛΕΥΘΕΡΟΙ ΧΩΡΟΙ - ΑΣΤΙΚΟ ΠΡΑΣΙΝΟ	ΕΛΕΥΘΕΡΟΙ ΚΟΙΝΟΧΡΗΣΤΟΙ ΧΩΡΟΙ	ΦΕΚ170/Δ/14-09-1968_ΦΕΚ538/Δ/17-08-2021	726,17
135	381	ΗΠΕΙΡΩΤΙΚΑ	9	ΚΟΙΝΩΦΕΛΕΙΣ ΕΞΥΠΗΡΕΤΗΣΕΙΣ	ΚΤΙΡΙΑ ΔΕΥΤΕΡΟΒΑΘΜΙΑΣ ΕΚΠΑΙΔΕΥΣΗΣ_ΓΥΜΝΑΣΙΟ-ΛΥΚΕΙΟ	ΦΕΚ604/Δ/16-07-1986_ΦΕΚ260/Δ/02-04-1997	2631,76
136	381	ΗΠΕΙΡΩΤΙΚΑ	9	ΚΟΙΝΩΦΕΛΕΙΣ ΕΞΥΠΗΡΕΤΗΣΕΙΣ	ΚΤΙΡΙΑ ΔΕΥΤΕΡΟΒΑΘΜΙΑΣ ΕΚΠΑΙΔΕΥΣΗΣ_ΓΥΜΝΑΣΙΟ	ΦΕΚ604/Δ/16-07-1986_ΦΕΚ260/Δ/02-04-1997	2663,05
137	322Α	ΠΡΑΣΙΝΟΣ ΛΟΦΟΣ	2	ΕΛΕΥΘΕΡΟΙ ΧΩΡΟΙ - ΑΣΤΙΚΟ ΠΡΑΣΙΝΟ	ΕΛΕΥΘΕΡΟΙ ΚΟΙΝΟΧΡΗΣΤΟΙ ΧΩΡΟΙ	ΦΕΚ159/Α/10-08-1959_ΦΕΚ450/Δ/31-08-1979	2332,39
138	19	ΚΕΝΤΡΟ	5	ΚΟΙΝΩΦΕΛΕΙΣ ΕΞΥΠΗΡΕΤΗΣΕΙΣ	ΚΤΙΡΙΑ ΚΟΙΝΩΝΙΚΗΣ ΠΡΟΝΟΙΑΣ	ΦΕΚ353/Α/07-10-1931_ΦΕΚ421/Δ/04-05-1994	1275,17
139	396	ΚΑΤΩ ΨΑΛΙΔΙ	7	ΕΛΕΥΘΕΡΟΙ ΧΩΡΟΙ - ΑΣΤΙΚΟ ΠΡΑΣΙΝΟ	ΕΛΕΥΘΕΡΟΙ ΚΟΙΝΟΧΡΗΣΤΟΙ ΧΩΡΟΙ	ΦΕΚ100/Δ/18-07-1960_ΦΕΚ450/Δ/31-08-1979_ΦΕΚ160/Δ/27-02-1987	2569,04
140	-	ΠΡΑΣΙΝΟΣ ΛΟΦΟΣ	2	ΕΛΕΥΘΕΡΟΙ ΧΩΡΟΙ - ΑΣΤΙΚΟ ΠΡΑΣΙΝΟ	ΕΛΕΥΘΕΡΟΙ ΚΟΙΝΟΧΡΗΣΤΟΙ ΧΩΡΟΙ	ΦΕΚ159/Α/10-08-1959	152,38
141	47Α	ΚΕΝΤΡΟ	5	ΕΛΕΥΘΕΡΟΙ ΧΩΡΟΙ - ΑΣΤΙΚΟ ΠΡΑΣΙΝΟ	ΕΛΕΥΘΕΡΟΙ ΚΟΙΝΟΧΡΗΣΤΟΙ ΧΩΡΟΙ	ΦΕΚ353/Α/07-10-1931	423,00
142	9Α	ΚΕΝΤΡΟ	5	ΚΟΙΝΩΦΕΛΕΙΣ ΕΞΥΠΗΡΕΤΗΣΕΙΣ	ΑΘΛΗΤΙΚΕΣ ΕΓΚΑΤΑΣΤΑΣΕΙΣ	ΦΕΚ353/Α/07-10-1931_ΦΕΚ538/Δ/17-08-2021	1066,34
143	-	ΠΡΑΣΙΝΟΣ ΛΟΦΟΣ	2	ΕΛΕΥΘΕΡΟΙ ΧΩΡΟΙ - ΑΣΤΙΚΟ ΠΡΑΣΙΝΟ	ΕΛΕΥΘΕΡΟΙ ΚΟΙΝΟΧΡΗΣΤΟΙ ΧΩΡΟΙ	ΦΕΚ693/Δ/21-11-1983_ΦΕΚ159/Δ/09-04-1991_ΦΕΚ301/Δ/06-06-2019	317,09
144	453	ΠΡΑΣΙΝΟΣ ΛΟΦΟΣ	2	ΕΛΕΥΘΕΡΟΙ ΧΩΡΟΙ - ΑΣΤΙΚΟ ΠΡΑΣΙΝΟ	ΓΗΠΕΔΑ ΣΤΑΘΜΕΥΣΗΣ	ΦΕΚ159/Δ/09-04-1991_ΦΕΚ301/Δ/06-06-2019	1520,10
145	232Α	ΠΑΛΑΙΟ ΗΡΑΚΛΕΙΟ	1	ΚΟΙΝΩΦΕΛΕΙΣ ΕΞΥΠΗΡΕΤΗΣΕΙΣ	ΚΤΙΡΙΑ ΚΟΙΝΩΝΙΚΗΣ ΠΡΟΝΟΙΑΣ_ΠΑΙΔΙΚΟΣ ΣΤΑΘΜΟΣ	ΦΕΚ549/Α/21-12-1936_ΦΕΚ576/Δ/07-11-1985_ΦΕΚ516/Δ/06-08-2021	1183,83
146	322Α	ΠΡΑΣΙΝΟΣ ΛΟΦΟΣ	2	ΕΛΕΥΘΕΡΟΙ ΧΩΡΟΙ - ΑΣΤΙΚΟ ΠΡΑΣΙΝΟ	ΕΛΕΥΘΕΡΟΙ ΚΟΙΝΟΧΡΗΣΤΟΙ ΧΩΡΟΙ	ΦΕΚ159/Α/10-08-1959	4061,00
147	406	ΚΑΤΩ ΨΑΛΙΔΙ	7	ΕΛΕΥΘΕΡΟΙ ΧΩΡΟΙ - ΑΣΤΙΚΟ ΠΡΑΣΙΝΟ	ΕΛΕΥΘΕΡΟΙ ΚΟΙΝΟΧΡΗΣΤΟΙ ΧΩΡΟΙ	ΦΕΚ100/Δ/18-07-1960_ΦΕΚ685/Δ/18-06-1993	1417,38
148	240Γ	ΠΑΛΑΙΟ ΗΡΑΚΛΕΙΟ	1	ΕΛΕΥΘΕΡΟΙ ΧΩΡΟΙ - ΑΣΤΙΚΟ ΠΡΑΣΙΝΟ	ΕΛΕΥΘΕΡΟΙ ΚΟΙΝΟΧΡΗΣΤΟΙ ΧΩΡΟΙ	ΦΕΚ75/Δ/14-04-1970_ΦΕΚ159/Δ/27-02-1987_ΦΕΚ565/ΑΑΠ/20-11-2009	448,36



ΥΠΟΜΝΗΜΑ

Ρυμοτομικό Σχέδιο

- 323 Οικοδομικά Τετράγωνα
- Οικοδομική Γραμμή
- Ρυμοτομική Γραμμή
- Ταυτόσημες Ρυμοτομική και Οικοδομική

Γενική Χρήση

- Κοινοφελείς Χώροι
- Κοινόχρηστοι Χώροι
- Κοινοφελείς & Κοινόχρηστοι Χώροι που δεν έχουν απαλλοτριωθεί

ΔΗΜΟΣ ΗΡΑΚΛΕΙΟΥ

ΕΠΙΧΕΙΡΗΣΙΑΚΟ ΣΧΕΔΙΟ ΓΙΑ ΤΗΝ ΕΞΑΣΦΑΛΙΣΗ ΤΩΝ ΚΟΙΝΟΧΡΗΣΤΩΝ & ΚΟΙΝΩΦΕΛΩΝ ΧΩΡΩΝ (Ε.Σ.Ε.Κ.Κ.)

Αρ. Σχεδίου	ΚΟΙΝΟΧΡΗΣΤΟΙ & ΚΟΙΝΩΦΕΛΕΙΣ ΧΩΡΟΙ ΠΟΥ ΔΕΝ ΕΧΟΥΝ ΑΠΑΛΛΟΤΡΙΩΘΕΙ
B.1.2	

ΚΛΙΜΑΚΑ	ΘΕΣΗ:	Δ. ΗΡΑΚΛΕΙΟΥ
1:12.000		Εγκ. Ρυμ. Σχέδιο Ηρακλείου



Β.1.2 - ΚΟΙΝΟΧΡΗΣΤΟΙ ΚΑΙ ΚΟΙΝΩΦΕΛΕΙΣ ΧΩΡΟΙ ΔΗΜΟΥ ΗΡΑΚΛΕΙΟΥ ΠΟΥ ΔΕΝ ΕΧΟΥΝ ΑΚΟΜΗ ΑΠΑΛΛΟΤΡΙΩΣΗ

A/A	O.T.	ΠΟΛΕΟΔΟΜΙΚΟΣ ΤΟΜΕΑΣ	ΠΟΛΕΟΔΟΜΙΚΗ ΕΝΟΤΗΤΑ	ΓΕΝΙΚΗ ΧΡΗΣΗ ΓΗΣ	ΕΙΔΙΚΗ ΧΡΗΣΗ ΓΗΣ	Φ.Ε.Κ. ΕΓΚΡΙΣΗΣ	ΕΜΒΑΔΟΝ (τ.μ.)	ΚΑΤΗΓΟΡΙΟΠΟΙΗΣΗ ΜΗ ΑΠΑΛΛΟΤΡΙΩΣΗΣ	ΗΜΕΡΟΜΗΝΙΑ ΣΥΜΒΑΝΤΟΣ	ΠΕΡΙΓΡΑΦΗ ΣΥΜΒΑΝΤΟΣ	ΙΕΡΑΡΧΗΣΗ	ΤΕΚΜΗΡΙΩΣΗ ΙΕΡΑΡΧΗΣΗΣ	ΠΛΗΘΟΣ ΕΠΙΒΛΩΝ	ΚΑΕΚ	ΙΔΙΟΚΤΗΣΙΑΚΟ ΚΑΘΕΣΤΩΣ
1	405	ΚΑΤΟ ΨΑΛΙΔΙ	7	ΚΟΙΝΩΦΕΛΕΙΣ ΕΥΠΗΡΕΤΗΣΕΙΣ	ΚΤΙΡΙΑ ΠΡΩΤΟΒΑΘΜΙΑΣ ΕΚΠΑΙΔΕΥΣΗΣ ΔΗΜΟΤΙΚΟ	ΦΕΚ100/Δ/18-07-1960_ΦΕΚ131/Δ/22-08-1966	5749,60	3	23/08/1981	Πάνω από δεκαπέντε (15) έτη από την έγκριση του ρυμοτομικού σχεδίου, με το οποίο αυτή επιβλήθηκε το 1991	1	Ο χώρος ανήκει στην ΚΤ.ΥΠ. Α.Ε. και δεν τίθεται ζήτημα άρσης απαλλοτρίωσης	0	050553403002	ΕΛΛΗΝΙΚΟ ΔΗΜΟΣΙΟ (ΚΤ.ΥΠ. Α.Ε.)
2	114Α	ΑΓΙΑ ΤΡΙΑΔΑ	6	ΚΟΙΝΩΦΕΛΕΙΣ ΕΥΠΗΡΕΤΗΣΕΙΣ	ΚΤΙΡΙΑ ΠΡΩΤΟΒΑΘΜΙΑΣ ΕΚΠΑΙΔΕΥΣΗΣ_ΝΗΠΙΑΓΩΓΕΙΟ	ΦΕΚ353/Α/07-10-1931_ΦΕΚ197/Α/03-09-1949_ΦΕΚ819/Δ/11-11-1991	1422,44	3	12/11/2006	Πάνω από δεκαπέντε (15) έτη από την έγκριση του ρυμοτομικού σχεδίου, με το οποίο αυτή επιβλήθηκε το 1991	1	Ο χώρος ανήκει στην ΚΤ.ΥΠ. Α.Ε. και δεν τίθεται ζήτημα άρσης απαλλοτρίωσης	0	050552808001	ΕΛΛΗΝΙΚΟ ΔΗΜΟΣΙΟ (ΚΤ.ΥΠ. Α.Ε.)
8	522	ΚΑΤΟ ΨΑΛΙΔΙ	7	ΚΟΙΝΩΦΕΛΕΙΣ ΕΥΠΗΡΕΤΗΣΕΙΣ	ΚΤΙΡΙΑ ΠΡΩΤΟΒΑΘΜΙΑΣ ΕΚΠΑΙΔΕΥΣΗΣ ΔΗΜΟΤΙΚΟ	ΦΕΚ1090/Δ/17-09-1996	4389,22	3	18/09/2011	Πάνω από δεκαπέντε (15) έτη από την έγκριση του ρυμοτομικού σχεδίου, με το οποίο αυτή επιβλήθηκε το 1996	1	Ο χώρος ανήκει στην ΚΤ.ΥΠ. Α.Ε. και δεν τίθεται ζήτημα άρσης απαλλοτρίωσης	0	050553214001	ΕΛΛΗΝΙΚΟ ΔΗΜΟΣΙΟ (ΚΤ.ΥΠ. Α.Ε.)
14	522	ΚΑΤΟ ΨΑΛΙΔΙ	7	ΚΟΙΝΩΦΕΛΕΙΣ ΕΥΠΗΡΕΤΗΣΕΙΣ	ΚΤΙΡΙΑ ΔΕΥΤΕΡΟΒΑΘΜΙΑΣ ΕΚΠΑΙΔΕΥΣΗΣ_ΓΥΜΝΑΣΙΟ-ΛΥΚΕΙΟ	ΦΕΚ1090/Δ/17-09-1996	693,53	3	18/09/2011	Πάνω από δεκαπέντε (15) έτη από την έγκριση του ρυμοτομικού σχεδίου, με το οποίο αυτή επιβλήθηκε το 1996	1	Ο χώρος ανήκει στην ΚΤ.ΥΠ. Α.Ε. και δεν τίθεται ζήτημα άρσης απαλλοτρίωσης	0	050553225001	ΕΛΛΗΝΙΚΟ ΔΗΜΟΣΙΟ (ΚΤ.ΥΠ. Α.Ε.)
15	65Α	ΚΕΝΤΡΟ	5	ΚΟΙΝΩΦΕΛΕΙΣ ΕΥΠΗΡΕΤΗΣΕΙΣ	ΕΓΚΑΤΑΣΤΑΣΕΙΣ ΜΕΣΩΝ ΜΑΖΙΚΩΝ ΜΕΤΑΦΟΡΩΝ	ΦΕΚ220/Δ/30-04-1982	113,87	3	31/05/1997	Πάνω από δεκαπέντε (15) έτη από την έγκριση του ρυμοτομικού σχεδίου, με το οποίο αυτή επιβλήθηκε το 1982	1	Ο χώρος ανήκει στην ΗΣΑΠ Α.Ε. και δεν τίθεται ζήτημα άρσης απαλλοτρίωσης	0	050551807001	ΕΛΛΗΝΙΚΟ ΔΗΜΟΣΙΟ (ΗΣΑΠ Α.Ε.)
16	71	ΑΓΙΑ ΤΡΙΑΔΑ	6	ΚΟΙΝΩΦΕΛΕΙΣ ΕΥΠΗΡΕΤΗΣΕΙΣ	ΚΤΙΡΙΑ ΠΡΩΤΟΒΑΘΜΙΑΣ ΕΚΠΑΙΔΕΥΣΗΣ ΔΗΜΟΤΙΚΟ	ΦΕΚ353/Α/07-10-1931_ΦΕΚ819/Δ/11-11-1991	2874,41	3	12/11/2006	Πάνω από δεκαπέντε (15) έτη από την έγκριση του ρυμοτομικού σχεδίου, με το οποίο αυτή επιβλήθηκε το 1991	4	Υπάρχει κατεύθυνση από το ισχύον ΓΠΣ και προτεραιότητα της Δημοτικής Αρχής να εφαρμοστεί άμεσα το ρυμοτομικό σχέδιο	0	050552402003_050552402004_050552402010	ΕΛΛΗΝΙΚΟ ΔΗΜΟΣΙΟ (ΚΤ.ΥΠ. Α.Ε.)
20	156Β	ΚΑΝΑΠΙΤΖΑ	4	ΕΛΕΥΘΕΡΟΙ ΧΩΡΟΙ - ΑΣΤΙΚΟ ΠΡΑΞΙΝΟ	ΕΛΕΥΘΕΡΟΙ ΚΟΙΝΟΧΡΗΣΤΟΙ ΧΩΡΟΙ	ΦΕΚ253/Α/31-08-1933_ΦΕΚ167/ΑΑΠ/10-05-2012	245,21	4	12/07/2006	Δεν έχουν ακόμη παρέλθει δεκαπέντε (15) έτη από την τελευταία τροποποίηση του ρυμοτομικού σχεδίου (2012)	1	Ο χώρος ανήκει στο Ελληνικό Δημόσιο και δεν τίθεται ζήτημα άρσης απαλλοτρίωσης	0	050552202002	ΕΛΛΗΝΙΚΟ ΔΗΜΟΣΙΟ
22	162	ΚΑΝΑΠΙΤΖΑ	4	ΕΛΕΥΘΕΡΟΙ ΧΩΡΟΙ - ΑΣΤΙΚΟ ΠΡΑΞΙΝΟ	ΕΛΕΥΘΕΡΟΙ ΚΟΙΝΟΧΡΗΣΤΟΙ ΧΩΡΟΙ	ΦΕΚ253/Α/31-08-1933_ΦΕΚ45/Δ/18-04-1962_ΦΕΚ73/Δ/06-02-2003	913,00	3	07/02/2018	Πάνω από δεκαπέντε (15) έτη από την έγκριση του ρυμοτομικού σχεδίου, με το οποίο αυτή επιβλήθηκε το 2003	3	Υπάρχει κατεύθυνση από το ισχύον ΓΠΣ	0	050552207001_050552207008_050552207009_050552207011	ΕΛΛΗΝΙΚΟ ΔΗΜΟΣΙΟ
25	52	ΑΝΘ ΨΑΛΙΔΙ	8	ΕΛΕΥΘΕΡΟΙ ΧΩΡΟΙ - ΑΣΤΙΚΟ ΠΡΑΞΙΝΟ	ΕΛΕΥΘΕΡΟΙ ΚΟΙΝΟΧΡΗΣΤΟΙ ΧΩΡΟΙ	ΦΕΚ353/Α/07-10-1931_ΦΕΚ819/Δ/11-11-1991	435,24	3	12/11/2006	Πάνω από δεκαπέντε (15) έτη από την έγκριση του ρυμοτομικού σχεδίου, με το οποίο αυτή επιβλήθηκε το 1991	3	Υπάρχει κατεύθυνση από το ισχύον ΓΠΣ	0	050551516009	ΙΔΙΟΤΗΣ
27	52	ΑΝΘ ΨΑΛΙΔΙ	8	ΚΟΙΝΩΦΕΛΕΙΣ ΕΥΠΗΡΕΤΗΣΕΙΣ	ΚΤΙΡΙΑ ΚΟΙΝΩΝΙΚΗΣ ΠΡΟΝΟΙΑΣ_ΓΗΡΟΚΟΜΕΙΟ	ΦΕΚ353/Α/07-10-1931_ΦΕΚ37/Δ/26-02-1968_ΦΕΚ819/Δ/11-11-1991	2373,61	3	12/11/2006	Πάνω από δεκαπέντε (15) έτη από την έγκριση του ρυμοτομικού σχεδίου, με το οποίο αυτή επιβλήθηκε το 1991	3	Υπάρχει κατεύθυνση από το ισχύον ΓΠΣ	0	050551516005	ΙΔΙΟΤΗΣ
28	5	ΚΕΝΤΡΟ	5	ΚΟΙΝΩΦΕΛΕΙΣ ΕΥΠΗΡΕΤΗΣΕΙΣ	ΚΤΙΡΙΑ ΠΡΩΤΟΒΑΘΜΙΑΣ ΕΚΠΑΙΔΕΥΣΗΣ ΔΗΜΟΤΙΚΟ	ΦΕΚ353/Α/07-10-1931_ΦΕΚ49/Δ/28-02-1972_ΦΕΚ175/Δ/15-04-1978_ΦΕΚ315/Δ/05-04-1994	2860,29	3	06/04/2009	Πάνω από δεκαπέντε (15) έτη από την έγκριση του ρυμοτομικού σχεδίου, με το οποίο αυτή επιβλήθηκε το 1994	1	Ο χώρος ανήκει στην ΚΤ.ΥΠ. Α.Ε. και δεν τίθεται ζήτημα άρσης απαλλοτρίωσης	0	050551915007	ΕΛΛΗΝΙΚΟ ΔΗΜΟΣΙΟ (ΚΤ.ΥΠ. Α.Ε.)
38	14	ΚΕΝΤΡΟ	5	ΚΟΙΝΩΦΕΛΕΙΣ ΕΥΠΗΡΕΤΗΣΕΙΣ	ΚΤΙΡΙΑ ΠΡΩΤΟΒΑΘΜΙΑΣ ΕΚΠΑΙΔΕΥΣΗΣ_ΝΗΠΙΑΓΩΓΕΙΟ	ΦΕΚ353/Α/07-10-1931_ΦΕΚ819/Δ/11-11-1991	958,35	3	12/11/2006	Πάνω από δεκαπέντε (15) έτη από την έγκριση του ρυμοτομικού σχεδίου, με το οποίο αυτή επιβλήθηκε το 1991	1	Ο χώρος ανήκει στην ΚΤ.ΥΠ. Α.Ε. και δεν τίθεται ζήτημα άρσης απαλλοτρίωσης	0	050551923003	ΕΛΛΗΝΙΚΟ ΔΗΜΟΣΙΟ (ΚΤ.ΥΠ. Α.Ε.)
45	24	ΠΡΑΣΙΝΟΣ ΛΟΦΟΣ	2	ΕΛΕΥΘΕΡΟΙ ΧΩΡΟΙ - ΑΣΤΙΚΟ ΠΡΑΞΙΝΟ	ΕΛΕΥΘΕΡΟΙ ΚΟΙΝΟΧΡΗΣΤΟΙ ΧΩΡΟΙ	ΦΕΚ317/Α/17-11-1955_ΦΕΚ81/Δ/04-02-1988	1318,13	3	05/02/2003	Πάνω από δεκαπέντε (15) έτη από την έγκριση του ρυμοτομικού σχεδίου, με το οποίο αυτή επιβλήθηκε το 1988	2	Υπάρχει κατεύθυνση από το ισχύον ΓΠΣ	0	050551104004	ΙΔΙΟΤΗΣ
46	317	ΑΝΘ ΨΑΛΙΔΙ	8	ΚΟΙΝΩΦΕΛΕΙΣ ΕΥΠΗΡΕΤΗΣΕΙΣ	ΧΩΡΟΙ ΣΥΝΑΡΘΡΩΣΗΣ ΚΟΙΝΟΥ_ΙΕΡΟΣ ΝΑΟΣ	ΦΕΚ159/Α/10-08-1959_ΦΕΚ703/Δ/25-11-1985	6652,00	3	26/11/2000	Πάνω από δεκαπέντε (15) έτη από την έγκριση του ρυμοτομικού σχεδίου, με το οποίο αυτή επιβλήθηκε το 1985	1	Μικρό τμήμα του ΟΤ 317 ανήκει στον Ι.Ν. Κοιμησέως Θεοτόκου και δεν τίθεται ζήτημα άρσης απαλλοτρίωσης	0	050551540002_050551540001	ΔΗΜΟΣ_ΙΕΡΟΣ ΝΑΟΣ
54	179	ΚΑΝΑΠΙΤΖΑ	4	ΕΛΕΥΘΕΡΟΙ ΧΩΡΟΙ - ΑΣΤΙΚΟ ΠΡΑΞΙΝΟ	ΕΛΕΥΘΕΡΟΙ ΚΟΙΝΟΧΡΗΣΤΟΙ ΧΩΡΟΙ	ΦΕΚ253/Α/31-08-1933_ΦΕΚ495/Δ/11-09-1981	109,23	3	12/09/1996	Πάνω από δεκαπέντε (15) έτη από την έγκριση του ρυμοτομικού σχεδίου, με το οποίο αυτή επιβλήθηκε το 1981	1	Ο χώρος ανήκει στον Ι.Ν. Αγ. Νεκταρίου και δεν τίθεται ζήτημα άρσης απαλλοτρίωσης	0	05055223007	Ι.Ν. ΑΓΙΟΥ ΝΕΚΤΑΡΙΟΥ (Ν.Π.Ι.Δ.)
57	180	ΚΑΝΑΠΙΤΖΑ	4	ΕΛΕΥΘΕΡΟΙ ΧΩΡΟΙ - ΑΣΤΙΚΟ ΠΡΑΞΙΝΟ	ΕΛΕΥΘΕΡΟΙ ΚΟΙΝΟΧΡΗΣΤΟΙ ΧΩΡΟΙ	ΦΕΚ253/Α/31-08-1933_ΦΕΚ198/Α/23-09-1959_ΦΕΚ495/Δ/11-09-1981	505,78	3	12/09/1996	Πάνω από δεκαπέντε (15) έτη από την έγκριση του ρυμοτομικού σχεδίου, με το οποίο αυτή επιβλήθηκε το 1981	1	Ο χώρος ανήκει στον Ι.Ν. Αγ. Νεκταρίου και δεν τίθεται ζήτημα άρσης απαλλοτρίωσης	0	05055224001	Ι.Ν. ΑΓΙΟΥ ΝΕΚΤΑΡΙΟΥ (Ν.Π.Ι.Δ.)
61	422	ΚΑΝΑΠΙΤΖΑ	4	ΚΟΙΝΩΦΕΛΕΙΣ ΕΥΠΗΡΕΤΗΣΕΙΣ	ΚΤΙΡΙΑ ΠΡΩΤΟΒΑΘΜΙΑΣ ΕΚΠΑΙΔΕΥΣΗΣ_ΝΗΠΙΑΓΩΓΕΙΟ	ΦΕΚ49/Δ/05-03-1969	1221,19	3	06/03/1984	Πάνω από δεκαπέντε (15) έτη από την έγκριση του ρυμοτομικού σχεδίου, με το οποίο αυτή επιβλήθηκε το 1969	1	Ο χώρος ανήκει στην ΚΤ.ΥΠ. Α.Ε. και δεν τίθεται ζήτημα άρσης απαλλοτρίωσης	0	050552336002	ΕΛΛΗΝΙΚΟ ΔΗΜΟΣΙΟ (ΚΤ.ΥΠ. Α.Ε.)
63	454	ΠΡΑΣΙΝΟΣ ΛΟΦΟΣ	2	ΚΟΙΝΩΦΕΛΕΙΣ ΕΥΠΗΡΕΤΗΣΕΙΣ	ΚΤΙΡΙΑ ΚΟΙΝΩΝΙΚΗΣ ΠΡΟΝΟΙΑΣ_ΠΑΙΔΙΚΟΣ ΣΤΑΘΜΟΣ	ΦΕΚ211/Δ/17-09-1975_ΦΕΚ479/Δ/04-10-1983_ΦΕΚ159/Δ/09-04-1991	1601,91	3	10/04/2006	Πάνω από δεκαπέντε (15) έτη από την έγκριση του ρυμοτομικού σχεδίου, με το οποίο αυτή επιβλήθηκε το 1991	1	Ο χώρος ανήκει στον Ι. Καθολικό Ναό Αγ. Τριάδος και δεν τίθεται ζήτημα άρσης απαλλοτρίωσης	0	050551140001	Ι.Ν. ΑΓΙΑΣ ΤΡΙΑΔΟΣ (Ν.Π.Ι.Δ.)
64	217	ΠΡΑΣΙΝΟΣ ΛΟΦΟΣ	2	ΚΟΙΝΩΦΕΛΕΙΣ ΕΥΠΗΡΕΤΗΣΕΙΣ	ΚΤΙΡΙΑ ΔΕΥΤΕΡΟΒΑΘΜΙΑΣ ΕΚΠΑΙΔΕΥΣΗΣ_ΓΥΜΝΑΣΙΟ-ΛΥΚΕΙΟ	ΦΕΚ353/Α/07-10-1931_ΦΕΚ159/Α/10-08-1959_ΦΕΚ172/Δ/22-11-1965_ΦΕΚ693/Δ/21-11-1983	18469,86	3	22/11/1998	Πάνω από δεκαπέντε (15) έτη από την έγκριση του ρυμοτομικού σχεδίου, με το οποίο αυτή επιβλήθηκε το 1983	1	Ο χώρος ανήκει στην ΚΤ.ΥΠ. Α.Ε. και δεν τίθεται ζήτημα άρσης απαλλοτρίωσης	0	050551107001	ΕΛΛΗΝΙΚΟ ΔΗΜΟΣΙΟ (ΚΤ.ΥΠ. Α.Ε.)
65	454Δ	ΠΡΑΣΙΝΟΣ ΛΟΦΟΣ	2	ΕΛΕΥΘΕΡΟΙ ΧΩΡΟΙ - ΑΣΤΙΚΟ ΠΡΑΞΙΝΟ	ΕΛΕΥΘΕΡΟΙ ΚΟΙΝΟΧΡΗΣΤΟΙ ΧΩΡΟΙ	ΦΕΚ211/Δ/17-09-1975_ΦΕΚ479/Δ/04-10-1983_ΦΕΚ159/Δ/09-04-1991	712,63	1	xx/xx/xxxx	XXX (Στοιχεία Δικαστικής Απόφασης περί άρσης ρυμοτομικής απαλλοτρίωσης)	4	Έχει ενταχθεί στο Οικονομικό Πρόγραμμα του Δήμου και επιπλέον θα στηριχθεί στην χρηματοδότηση του Πράσινου Ταμείου	0	050551140001	Ι.Ν. ΑΓΙΑΣ ΤΡΙΑΔΟΣ (Ν.Π.Ι.Δ.)
68	454Ε	ΠΡΑΣΙΝΟΣ ΛΟΦΟΣ	2	ΚΟΙΝΩΦΕΛΕΙΣ ΕΥΠΗΡΕΤΗΣΕΙΣ	ΚΤΙΡΙΑ ΚΟΙΝΩΝΙΚΗΣ ΠΡΟΝΟΙΑΣ_ΠΑΙΔΙΚΟΣ ΣΤΑΘΜΟΣ	ΦΕΚ211/Δ/17-09-1975_ΦΕΚ479/Δ/04-10-1983_ΦΕΚ159/Δ/09-04-1991	1520,42	1	xx/xx/xxxx	XXX (Στοιχεία Δικαστικής Απόφασης περί άρσης ρυμοτομικής απαλλοτρίωσης)	4	Έχει ενταχθεί στο Οικονομικό Πρόγραμμα του Δήμου και επιπλέον θα στηριχθεί στην χρηματοδότηση του Πράσινου Ταμείου	0	050551140001	Ι.Ν. ΑΓΙΑΣ ΤΡΙΑΔΟΣ (Ν.Π.Ι.Δ.)
69	454Ζ	ΠΡΑΣΙΝΟΣ ΛΟΦΟΣ	2	ΕΛΕΥΘΕΡΟΙ ΧΩΡΟΙ - ΑΣΤΙΚΟ ΠΡΑΞΙΝΟ	ΕΛΕΥΘΕΡΟΙ ΚΟΙΝΟΧΡΗΣΤΟΙ ΧΩΡΟΙ	ΦΕΚ479/Δ/04-10-1983_ΦΕΚ159/Δ/09-04-1991_ΦΕΚ419/ΑΑΠ/23-09-2008	493,07	1	xx/xx/xxxx	XXX (Στοιχεία Δικαστικής Απόφασης περί άρσης ρυμοτομικής απαλλοτρίωσης)	5	Έχει ενταχθεί στο Οικονομικό Πρόγραμμα του Δήμου και επιπλέον θα στηριχθεί στην χρηματοδότηση του Πράσινου Ταμείου	0	050551130114_050551130115_050551130116_050551130117	ΙΔΙΟΤΗΣ
71	505	ΗΠΕΙΡΩΤΙΚΑ	9	ΚΟΙΝΩΦΕΛΕΙΣ ΕΥΠΗΡΕΤΗΣΕΙΣ	ΚΤΙΡΙΑ ΠΡΩΤΟΒΑΘΜΙΑΣ ΕΚΠΑΙΔΕΥΣΗΣ_ΝΗΠΙΑΓΩΓΕΙΟ	ΦΕΚ604/Δ/16-07-1986	1318,33	3	17/07/2001	Πάνω από δεκαπέντε (15) έτη από την έγκριση του ρυμοτομικού σχεδίου, με το οποίο αυτή επιβλήθηκε το 1986	1	Ο χώρος ανήκει στην ΚΤ.ΥΠ. Α.Ε. και δεν τίθεται ζήτημα άρσης απαλλοτρίωσης	0	050550706001	ΕΛΛΗΝΙΚΟ ΔΗΜΟΣΙΟ (ΚΤ.ΥΠ. Α.Ε.)
75	445	ΠΡΑΣΙΝΟΣ ΛΟΦΟΣ	2	ΕΛΕΥΘΕΡΟΙ ΧΩΡΟΙ - ΑΣΤΙΚΟ ΠΡΑΞΙΝΟ	ΕΛΕΥΘΕΡΟΙ ΚΟΙΝΟΧΡΗΣΤΟΙ ΧΩΡΟΙ	ΦΕΚ299/Δ/10-05-1995	2935,43	3	11/05/2010	Πάνω από δεκαπέντε (15) έτη από την έγκριση του ρυμοτομικού σχεδίου, με το οποίο αυτή επιβλήθηκε το 1995	4	Υπάρχει κατεύθυνση από το ισχύον ΓΠΣ και προτεραιότητα της Δημοτικής Αρχής να εφαρμοστεί άμεσα το ρυμοτομικό σχέδιο	0	050551226005_050551228004_050551226002_050551226007_050551226008_050551226009_050551226010_050551226012_050551226013_050551228001_050551228002_050551228003	ΔΗΜΟΣ_ΙΔΙΟΤΗΣ
78	442Γ	ΠΡΑΣΙΝΟΣ ΛΟΦΟΣ	2	ΕΛΕΥΘΕΡΟΙ ΧΩΡΟΙ - ΑΣΤΙΚΟ ΠΡΑΞΙΝΟ	ΕΛΕΥΘΕΡΟΙ ΚΟΙΝΟΧΡΗΣΤΟΙ ΧΩΡΟΙ	ΦΕΚ159/Δ/09-04-1991	931,32	3	10/04/2006	Πάνω από δεκαπέντε (15) έτη από την έγκριση του ρυμοτομικού σχεδίου, με το οποίο αυτή επιβλήθηκε το 1991	1	Ο χώρος ανήκει στον Δήμο και στο Ελ. Δημόσιο και δεν τίθεται ζήτημα άρσης απαλλοτρίωσης	0	050551131020_050551131004_050551131017_050551131021	ΔΗΜΟΣ_ΕΛΛΗΝΙΚΟ ΔΗΜΟΣΙΟ
79	451Β	ΠΡΑΣΙΝΟΣ ΛΟΦΟΣ	2	ΕΛΕΥΘΕΡΟΙ ΧΩΡΟΙ - ΑΣΤΙΚΟ ΠΡΑΞΙΝΟ	ΕΛΕΥΘΕΡΟΙ ΚΟΙΝΟΧΡΗΣΤΟΙ ΧΩΡΟΙ	ΦΕΚ159/Α/10-08-1959_ΦΕΚ159/Δ/09-04-1991_ΦΕΚ231/Δ/04-03-2005	3270,67	3	05/03/2020	Πάνω από δεκαπέντε (15) έτη από την έγκριση του ρυμοτομικού σχεδίου, με το οποίο αυτή επιβλήθηκε το 2005	1	Ο χώρος ανήκει στην ΚΤ.ΥΠ. Α.Ε. και δεν τίθεται ζήτημα άρσης απαλλοτρίωσης	0	050551125007	ΕΛΛΗΝΙΚΟ ΔΗΜΟΣΙΟ (ΚΤ.ΥΠ. Α.Ε.)
81	438Β	ΗΠΕΙΡΩΤΙΚΑ	9	ΕΛΕΥΘΕΡΟΙ ΧΩΡΟΙ - ΑΣΤΙΚΟ ΠΡΑΞΙΝΟ	ΕΛΕΥΘΕΡΟΙ ΚΟΙΝΟΧΡΗΣΤΟΙ ΧΩΡΟΙ	ΦΕΚ159/Δ/09-04-1991	159,26	3	10/04/2006	Πάνω από δεκαπέντε (15) έτη από την έγκριση του ρυμοτομικού σχεδίου, με το οποίο αυτή επιβλήθηκε το 1991	3	Έχει ενταχθεί στο Οικονομικό Πρόγραμμα του Δήμου και επιπλέον θα στηριχθεί στην χρηματοδότηση του Πράσινου Ταμείου	0	050550501006	ΙΔΙΟΤΗΣ
83	437Α	ΗΠΕΙΡΩΤΙΚΑ	9	ΚΟΙΝΩΦΕΛΕΙΣ ΕΥΠΗΡΕΤΗΣΕΙΣ	ΚΤΙΡΙΑ ΠΡΩΤΟΒΑΘΜΙΑΣ ΕΚΠΑΙΔΕΥΣΗΣ_ΝΗΠΙΑΓΩΓΕΙΟ	ΦΕΚ159/Δ/09-04-1991	1477,78	3	10/04/2006	Πάνω από δεκαπέντε (15) έτη από την έγκριση του ρυμοτομικού σχεδίου, με το οποίο αυτή επιβλήθηκε το 1991	1	Ο χώρος ανήκει στην ΚΤ.ΥΠ. Α.Ε. και δεν τίθεται ζήτημα άρσης απαλλοτρίωσης	0	050550502001	ΕΛΛΗΝΙΚΟ ΔΗΜΟΣΙΟ (ΚΤ.ΥΠ. Α.Ε.)
91	440	ΠΡΑΣΙΝΟΣ ΛΟΦΟΣ	2	ΚΟΙΝΩΦΕΛΕΙΣ ΕΥΠΗΡΕΤΗΣΕΙΣ	ΠΟΛΙΤΙΣΤΙΚΑ ΚΤΙΡΙΑ ΚΑΙ ΕΝ ΓΕΝΕΙ ΠΟΛΙΤΙΣΤΙΚΕΣ ΕΓΚΑΤΑΣΤΑΣΕΙΣ	ΦΕΚ299/Δ/10-05-1995	6347,76	3	11/05/2010	Πάνω από δεκαπέντε (15) έτη από την έγκριση του ρυμοτομικού σχεδίου, με το οποίο αυτή επιβλήθηκε το 1995	1	Ο χώρος ανήκει στον Δήμο και στο Ελ. Δημόσιο και δεν τίθεται ζήτημα άρσης απαλλοτρίωσης	0	050551131018_050551134006_050551131017_050551131019_050551134004_050551134005	ΔΗΜΟΣ_ΕΛΛΗΝΙΚΟ ΔΗΜΟΣΙΟ
94	439	ΠΑΛΑΙΟ ΗΡΑΚΛΕΙΟ	1	ΕΛΕΥΘΕΡΟΙ ΧΩΡΟΙ - ΑΣΤΙΚΟ ΠΡΑΞΙΝΟ	ΕΛΕΥΘΕΡΟΙ ΚΟΙΝΟΧΡΗΣΤΟΙ ΧΩΡΟΙ	ΦΕΚ229/Δ/10-05-1995	2093,90	3	11/05/2010	Πάνω από δεκαπέντε (15) έτη από την έγκριση του ρυμοτομικού σχεδίου, με το οποίο αυτή επιβλήθηκε το 1995	1	Ο χώρος ανήκει στο Ελληνικό Δημόσιο και δεν τίθεται ζήτημα άρσης απαλλοτρίωσης	0	050550525001	ΕΛΛΗΝΙΚΟ ΔΗΜΟΣΙΟ
96	439Α	ΠΑΛΑΙΟ ΗΡΑΚΛΕΙΟ	1	ΕΛΕΥΘΕΡΟΙ ΧΩΡΟΙ - ΑΣΤΙΚΟ ΠΡΑΞΙΝΟ	ΕΛΕΥΘΕΡΟΙ ΚΟΙΝΟΧΡΗΣΤΟΙ ΧΩΡΟΙ	ΦΕΚ159/Δ/09-04-1991	1024,22	3	10/04/2006	Πάνω από δεκαπέντε (15) έτη από την έγκριση του ρυμοτομικού σχεδίου, με το οποίο αυτή επιβλήθηκε το 1991	3	Υπάρχει κατεύθυνση από το ισχύον ΓΠΣ	0	050550513002	ΙΔΙΟΤΗΣ
100	473	ΗΠΕΙΡΩΤΙΚΑ	9	ΚΟΙΝΩΦΕΛΕΙΣ ΕΥΠΗΡΕΤΗΣΕΙΣ	ΚΤΙΡΙΑ ΠΡΩΤΟΒΑΘΜΙΑΣ ΕΚΠΑΙΔΕΥΣΗΣ ΔΗΜΟΤΙΚΟ	ΦΕΚ604/Δ/16-07-1986	5922,33	3	17/07/2001	Πάνω από δεκαπέντε (15) έτη από την έγκριση του ρυμοτομικού σχεδίου, με το οποίο αυτή επιβλήθηκε το 1986	1	Ο χώρος ανήκει στην ΚΤ.ΥΠ. Α.Ε. και δεν τίθεται ζήτημα άρσης απαλλοτρίωσης	0	050550621011	ΕΛΛΗΝΙΚΟ ΔΗΜΟΣΙΟ (ΚΤ.ΥΠ. Α.Ε.)
105	233	ΠΑΛΑΙΟ ΗΡΑΚΛΕΙΟ	1	ΚΟΙΝΩΦΕΛΕΙΣ ΕΥΠΗΡΕΤΗΣΕΙΣ	ΚΤΙΡΙΑ ΠΡΩΤΟΒΑΘΜΙΑΣ ΕΚΠΑΙΔΕΥΣΗΣ_ΝΗΠΙΑΓΩΓΕΙΟ-ΔΗΜΟΤΙΚΟ	ΦΕΚ229/Δ/10-05-1995	6176,07	3	11/05/2010	Πάνω από δεκαπέντε (15) έτη από την έγκριση του ρυμοτομικού σχεδίου, με το οποίο αυτή επιβλήθηκε το 1995	1	Ο χώρος ανήκει στην ΚΤ.ΥΠ. Α.Ε. και δεν τίθεται ζήτημα άρσης απαλλοτρίωσης	0	050550513001	ΕΛΛΗΝΙΚΟ ΔΗΜΟΣΙΟ (ΚΤ.ΥΠ. Α.Ε.)
106	473	ΗΠΕΙΡΩΤΙΚΑ	9	ΚΟΙΝΩΦΕΛΕΙΣ ΕΥΠΗΡΕΤΗΣΕΙΣ	ΚΤΙΡΙΑ ΠΡΩΤΟΒΑΘΜΙΑΣ ΕΚΠΑΙΔΕΥΣΗΣ ΔΗΜΟΤΙΚΟ	ΦΕΚ604/Δ/16-07-1986	1601,31	3	17/07/2001	Πάνω από δεκαπέντε (15) έτη από την έγκριση του ρυμοτομικού σχεδίου, με το οποίο αυτή επιβλήθηκε το 1986	1	Ο χώρος ανήκει στην ΚΤ.ΥΠ. Α.Ε. και δεν τίθεται ζήτημα άρσης απαλλοτρίωσης	0	050550621011	ΕΛΛΗΝΙΚΟ ΔΗΜΟΣΙΟ (ΚΤ.ΥΠ. Α.Ε.)
107	380	ΗΠΕΙΡ													