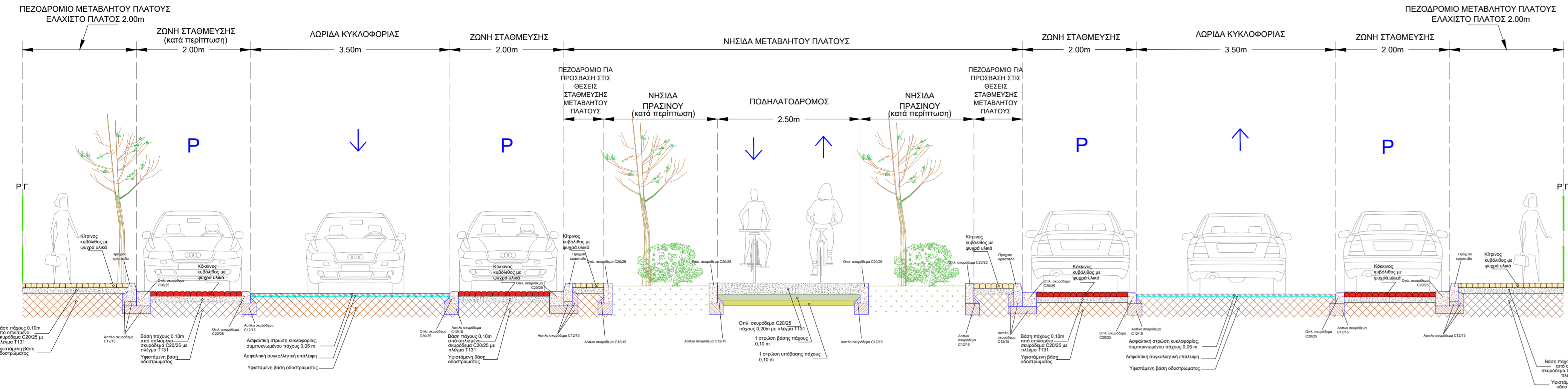
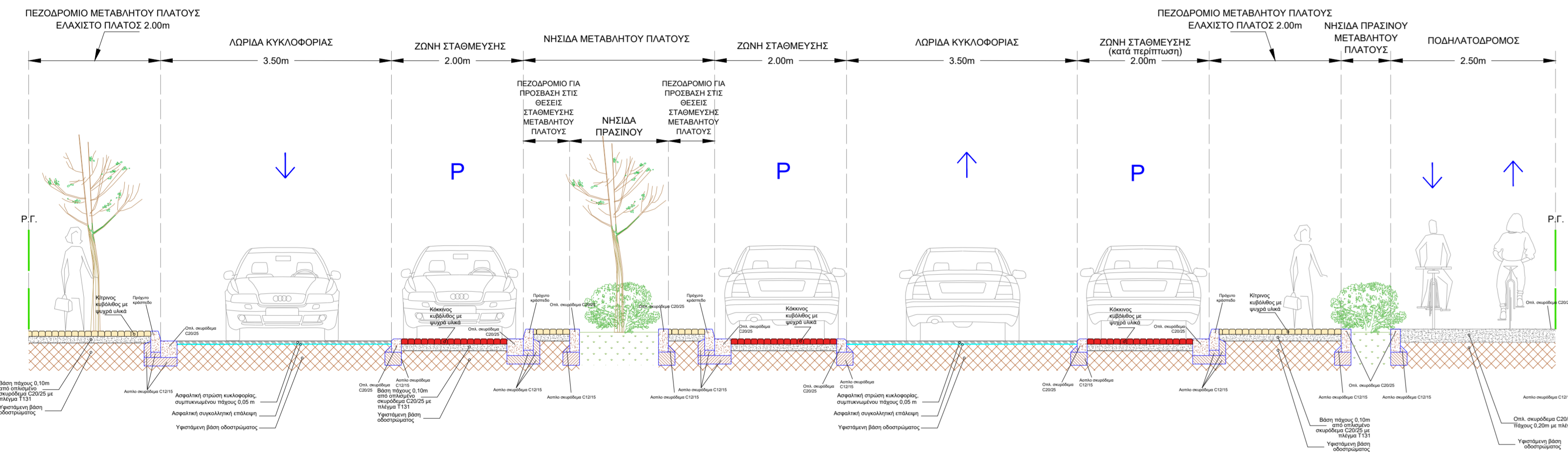


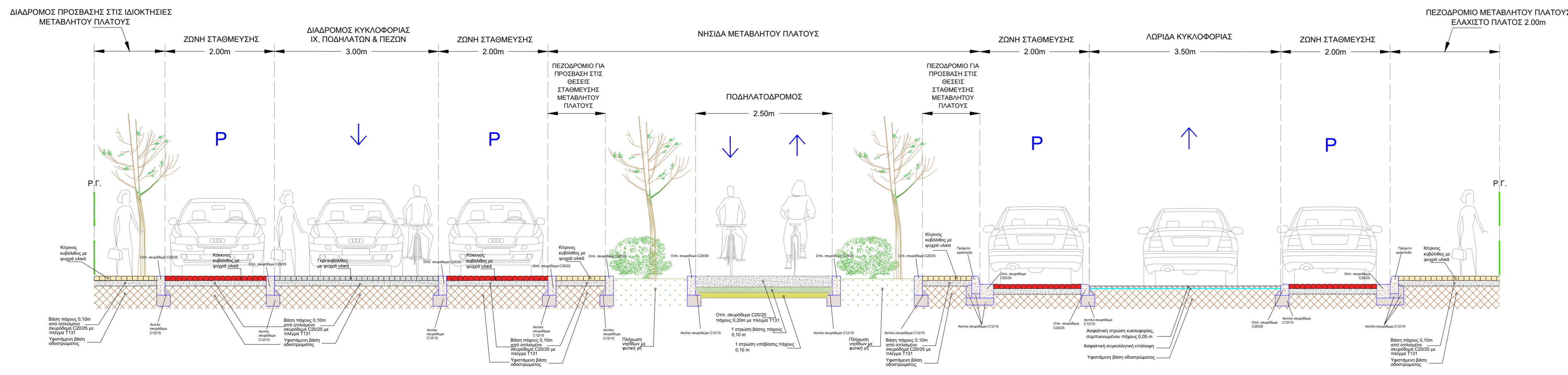
ΤΥΠΙΚΗ ΔΙΑΤΟΜΗ ΣΥΛΛΕΚΤΗΡΙΑΣ ΟΔΟΥ (1)
 Οδός Κουντουριώτου, στο τμήμα της από Μ. Μερκούρη έως Πολυτεχνείου & Οδός Ελ. Βενιζέλου, στο τμήμα της από Χελμού/ΙΑ. Αποστόλου έως Χρυσανθίμων



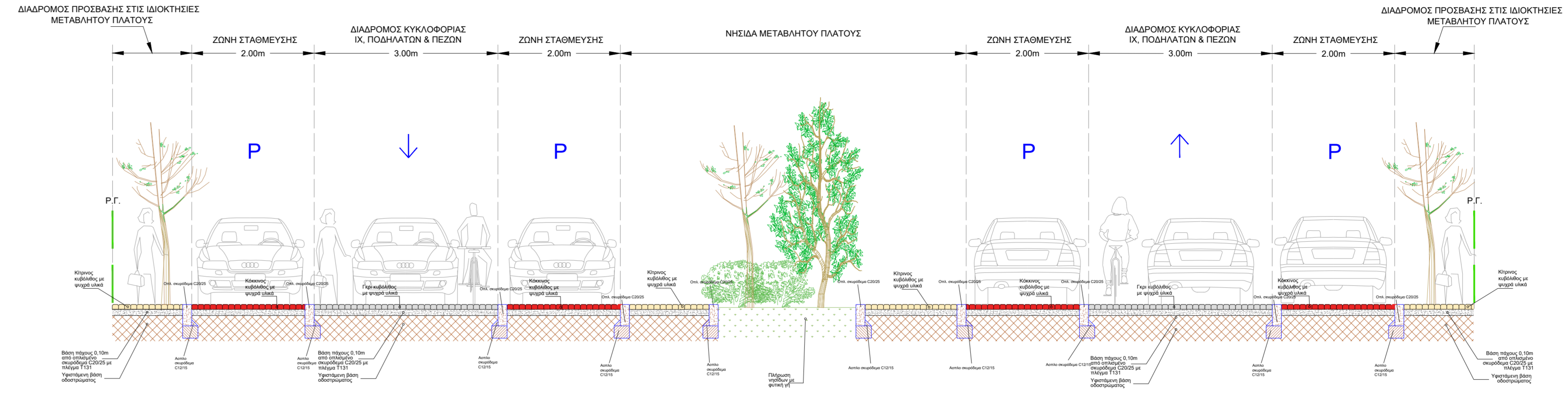
ΤΥΠΙΚΗ ΔΙΑΤΟΜΗ ΣΥΛΛΕΚΤΗΡΙΑΣ ΟΔΟΥ (2)
 Οδός Κουντουριώτου, στο τμήμα της από Πολυτεχνείου έως Χελμού/ΙΑ. Αποστόλου (ενδεικτική διάταξη, κατά περίπτωση αλλάζει η θέση του ποδηλατοδρόμου σύμφωνα με τη σχετική οριζοντιογραφία)



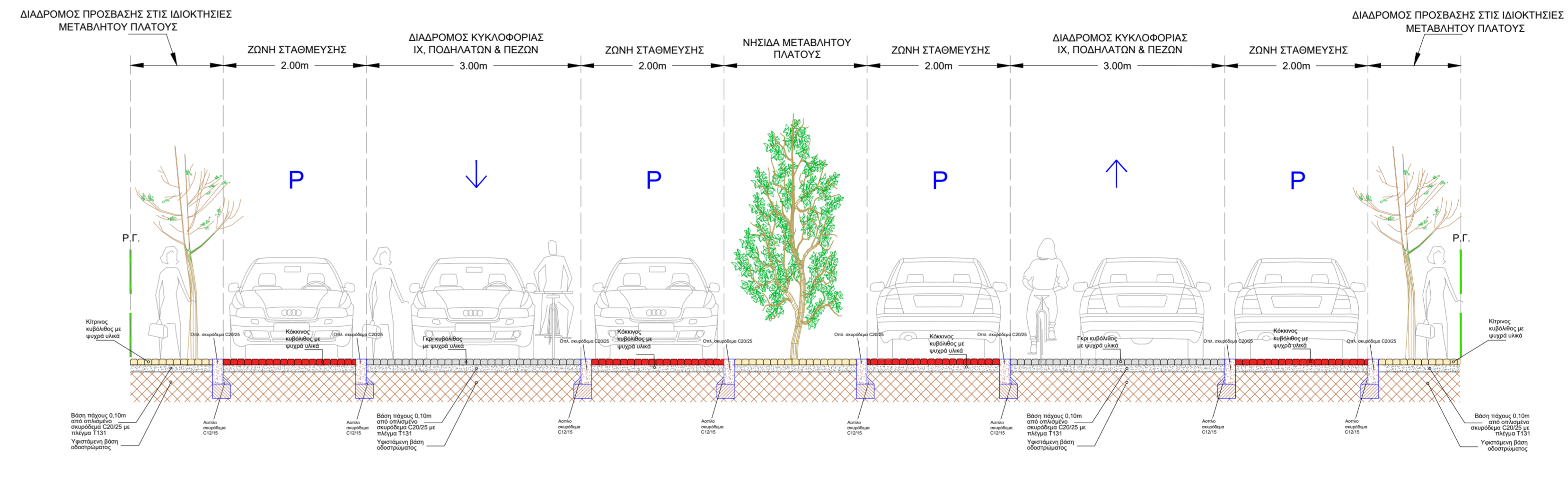
ΤΥΠΙΚΗ ΔΙΑΤΟΜΗ ΣΥΛΛΕΚΤΗΡΙΑΣ ΟΔΟΥ & ΟΔΟΥ ΗΠΙΑΣ ΚΥΚΛΟΦΟΡΙΑΣ
 Οδός Ελ. Βενιζέλου, στο τμήμα της από Χρυσανθίμων έως Ρόδων/Δρυάδων



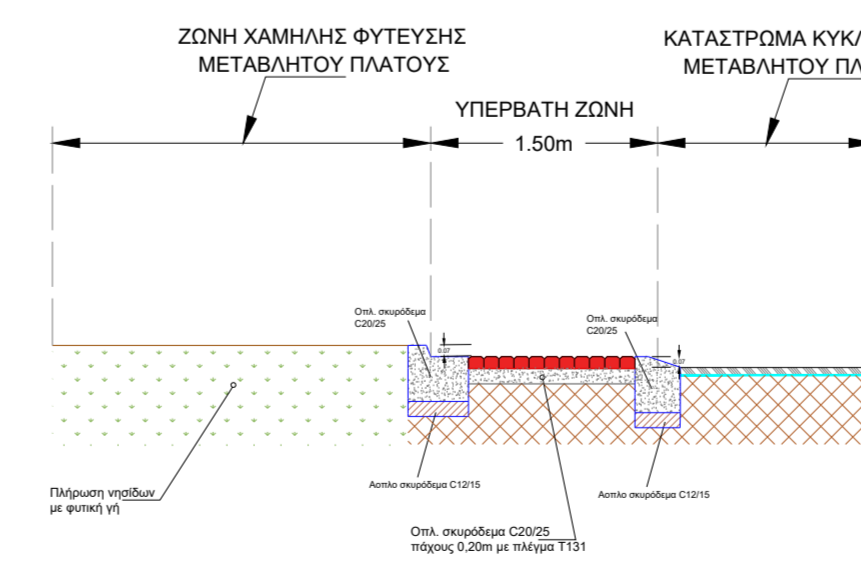
ΤΥΠΙΚΗ ΔΙΑΤΟΜΗ ΟΔΟΥ ΗΠΙΑΣ ΚΥΚΛΟΦΟΡΙΑΣ (1)
 Οδός Ελ. Βενιζέλου, στο τμήμα της από Ρόδων/Δρυάδων έως Κ. Παλαιολόγου



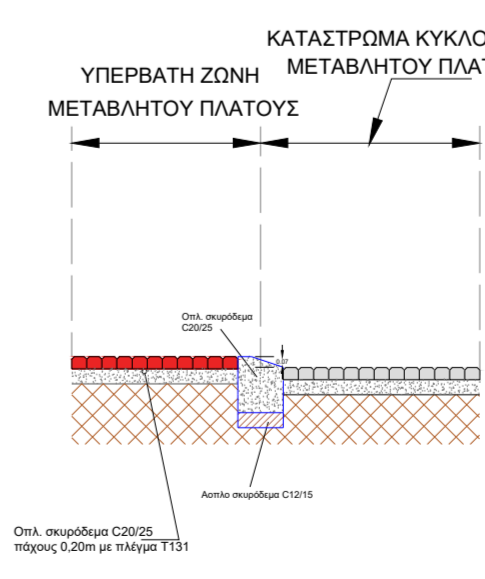
ΤΥΠΙΚΗ ΔΙΑΤΟΜΗ ΟΔΟΥ ΗΠΙΑΣ ΚΥΚΛΟΦΟΡΙΑΣ (2)
 Οδός Ελ. Βενιζέλου, στο τμήμα της από Κ. Παλαιολόγου έως Παραδρόμο Αττικής Οδού



ΚΥΚΛΙΚΟΙ ΚΟΜΒΟΙ
 Λεπτομέρεια υπερβατικής ζώνης



ΚΟΜΒΙΔΙΑ
 Λεπτομέρεια υπερβατικής ζώνης



Σημειώσεις:

1. Στη συλλεκτήρια οδό, η δενδροφύτευση των πεζοδρομίων γίνεται με την προϋπόθεση να παραμείνει ελεύθερος διάδρομος κίνησης πεζών πλάτους 2m.
2. Όπου απαιτηθεί, θα κατασκευασθούν επιπλέον:
 - 2 στρώσεις υπόβασης 10 cm εκάστη
 - 2 στρώσεις βάσης 10 cm εκάστη
 - ασφαλτική προεπιλείμνη
 - ασφαλτική στρώση βάσης σταθερού πάχους 5cm

ΔΗΜΟΣ ΗΡΑΚΛΕΙΟΥ ΑΤΤΙΚΗΣ

ΜΕΛΕΤΗ:
ΜΕΛΕΤΗ ΕΦΑΡΜΟΓΗΣ ΣΒΑΚ
 ΤΜΗΜΑΤΩΝ ΒΑΣΙΚΟΥ ΟΔΙΚΟΥ ΔΙΚΤΥΟΥ ΤΗΣ ΠΟΛΗΣ



ΤΙΤΛΟΣ ΣΧΕΔΙΟΥ:
 ΕΡΕΤΕ
ΑΝΑΠΛΑΣΗ ΔΙΚΤΥΟΥ ΚΟΙΝΟΧΡΗΣΤΩΝ ΧΩΡΩΝ ΚΑΙ
ΑΣΤΙΚΟΥ ΠΡΑΣΙΝΟΥ ΟΔΙΚΟΥ ΑΞΟΝΑ
ΚΟΥΝΤΟΥΡΙΩΤΟΥ - ΕΛ. ΒΕΝΙΖΕΛΟΥ
 Τυπικές διατομές

ΗΜΕΡΟΜΗΝΙΑ:	ΑΠΡΙΛΙΟΣ 2022	ΚΑΙΜΑΚΑ:	1:500
ΜΕΛΕΤΗΤΗΣ:	D ENCO ΣΥΓΚΟΙΝΩΝΙΑΚΕΣ ΜΕΛΕΤΕΣ ΕΠΙ Ε.Π.Ε. (ΕΡΕΤΕ) - ΣΥΜΜΕΜΟΡΦΩΤΕΣ ΑΒΛ ΣΤΑΥΡΗΣ - ΣΩΤΗ ΑΡΑΦΩΤΟΥ ΓΙΑ ΤΗΝ ΕΡΕΤΕ	ΑΡΙΘΜΟΣ ΣΧΕΔΙΟΥ:	ΣΧ-2.2
ΕΛΕΓΧΘΗΚΕ:	ΧΡΥΣΟΣΤΟΜΟΣ ΡΙΖΟΜΥΛΙΩΤΗΣ		
ΘΕΩΡΗΘΗΚΕ:	ΣΤΑΜΑΤΙΑ ΜΑΓΓΑΡΑ		
ΚΩΔΙΚΟΣ ΣΧΕΔΙΟΥ:	ΑΘΑΝΑΣΙΟΣ ΠΑΠΑΘΑΝΑΣΙΟΥ		ΣΧ-2.2